



Comisión Asesora del Plan de Manejo Costero


Ordenanza Municipal 3838

Acta Nro 2

A los 4 días de enero de 2011, reunidos en la sede del Colegio de Arquitectos de Tierra del Fuego, se reúnen integrantes de la Base Naval Ushuaia, Colegio de Arquitectos, Parque Nacional Tierra del Fuego, Asoc. Participación Ciudadana, Laboratorio de Ecotoxicología del CADIC, los cuales producen las recomendaciones tercera (3era.) y cuarta (4ta.).



Arg. Federico Gamenara

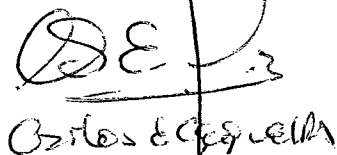

Natalia G. Lopez
Arquitecta
M.Nº 76 C.A.T.D.F. - M.MUN. Nº 209



David Thomas



Guillermo Wacuna


Estrogonia L.


D. Amor



Carlos Escobedo


MONICA OBREGÓN

COMITÉ DE ASESORAMIENTO URBANÍSTICO	
MUNICIPIO DE TIERRA DEL FUEGO	
C.A.T.D.F. - M.MUN. Nº 209	
Fecha:	11-01-11 a las 12:00
Numero:	6 Folios: 3
Expte. Nº:	
Grado:	288/19
Resolvo:	

Recomendación Tercera: Habiéndose debatido en la reunión previa la situación de los predios ubicados en la margen derecha de la desembocadura del río Olivia bajo la denominación catastral parcela 131 R, Sección G – MZO 1000 y sus adyacencias, en los cuales se observan trabajos de relleno hacia el cauce del río Olivia y la costa marina, donde, presumiblemente, se estarían alterando la dinámica de los ambientes naturales se entiende pertinente formular la siguiente recomendación:

A los efectos del presente caso, como de terceras situaciones similares que puedan producirse, se estima corresponder que el Concejo Deliberante solicite al Departamento Ejecutivo copia de la documentación y antecedentes que permitan identificar la responsabilidad sobre las acciones realizadas a los efectos de actuar en consecuencia en el caso que correspondiere.



Arg. Federico Gamenara

Natalia C. Zoratto
Arquitecta
M. Nº 76 C.A.T.D.F. - M. MUN. Nº 289

Diego Ramirez

Carlos Wacuna

Roberto


Q. Amin


MONICA OBREGON


Recomendación Cuarta: Tomado conocimiento del avance de la construcción del muelle deportivo denominado " Club Náutico ", desarrollado desde la intersección de la Avenida Prefectura Naval Argentina y la proyección de la calle Belgrano hacia el canal Beagle, se entiende pertinente formular la siguiente recomendación:


A los efectos del presente caso, como de terceras situaciones similares que puedan producirse, se estima corresponder que el Concejo Deliberante solicite al Departamento Ejecutivo toda documentación y antecedentes que permitan identificar el desarrollo del proyecto en marcha y sus posibles impactos sobre el entorno costero urbano-marino de la zona en cuestión en cuanto a usos y actividades, como también sobre los potenciales daños ambientales que puedan producirse. Asimismo, se evalúe su pertinencia en el marco del Plan de manejo integrado costero de la ciudad. En igual sentido, por iguales motivos, se entiende pertinente cursar solicitudes de información a la Prefectura Naval Argentina y al Poder Ejecutivo provincial, u otros organismos intervinientes, en función del desarrollo de la estructura más allá del límite del ejido urbano municipal.



Arq. Federico Gamemara


Natalia C. Zoratto
Arquitecta
M. N° 76 C.A.T.D.F. - M. MUN. N° 269


Daniel Andueza


Guillermina Warrington


Comodoro L. Esteban


Monica Obregon