



Provincia de Tierra del Fuego
Antártida, e Islas del Atlántico Sur
República Argentina
MUNICIPALIDAD DE USHUAIA

"2016 – Año del Bicentenario de la Declaración de la Independencia"

176

NOTA Nº : /2016

LETRA: MUN. U.


USHUAIA, 07 OCT 2016

SEÑOR PRESIDENTE

Me dirijo a Ud., a efectos de elevar lo actuado por el Consejo de Planeamiento Urbano (Co.P.U.), en sesión ordinaria de fecha 30 de setiembre de 2016, en el marco del Expediente DU-5464-2014: "J-1000-2RR – (futura J-111-24) HABITAR S.R.L. S/solicitud cambio de zonificación – Arq. PICCONE Juan".

En tal sentido, para mayor información se adjunta a la presente el Expediente mencionado anteriormente, con Informe Dpto. E. y N. Nº 33/2015 de la Dirección de Urbanismo, Acta Nº 187 del Co.P.U. de fecha 30 de setiembre de 2016 para su tratamiento.

Sin otro particular le saluda atentamente.



Walter Vuoto
INTENDENTE
Municipalidad de Ushuaia

SEÑOR PRESIDENTE
DEL CONCEJO DELIBERANTE
DE LA CIUDAD DE USHUAIA
Dn. Juan Carlos PINO
S _____ / _____ D

Escudo de la Municipalidad de Canelas. El escudo es de forma de escudo con un borde decorativo. En el centro, sobre un fondo oscuro, se muestra un paisaje con un río, montañas y un sol o luna brillante. Debajo del paisaje, el texto "MUNICIPALIDAD DE CANELAS" está escrito en letras mayúsculas, flanqueado por dos estrellas. En la base del escudo, hay una corona o arco decorativo con una estrella en el centro.

2014
AÑO

HABITAR S.R.L. S/SOLICITUD CAMBIO DE ZONIFICACIÓN
ARQ.PICONE, JUAN

EXPEDIENTES AGREGADOS: 00





PROVINCIA DE TIERRA DEL FUEGO
ANTÁRTIDA E ISLAS DEL ATLÁNTICO SUR
= REPÚBLICA ARGENTINA =
MUNICIPALIDAD DE USHUAIA



NOTA N° 87 /2014

Letra: Dpto. Asist. Tec. Adm.

Ushuaia, 18 de junio de 2014

Se realiza la apertura del expediente administrativo **DU-5464/2014**, de acuerdo al siguiente detalle:

INICIADOR:

Dirección de Urbanismo – SSP y PU


TEMA:

(103) Solicitud de excepción al Código de Planeamiento Urbano.

Asunto J-1000-2RR (FUTURA J-111-24)

HABITAR S.R.L. S/ SOLICITUD CAMBIO DE ZONIFICACIÓN

ARQ. PICCONE, JUAN


CARLOS JAVIER BENAVENTE
Jefe Dpto. Asist. Tec. Adm.
Dirección de Urbanismo
Municipalidad de Ushuaia

Provincia de Tierra del Fuego
Antártida e Islas del Atlántico Sur
República Argentina
Municipalidad de Ushuaia

MUNICIPALIDAD DE USHUAIA Div. M.E. y S.S.G.	
NOTA REGISTRADA Nº	3249
FECHA	18/06/14 HORA 09:59
RECIBIDO POR	Muñoz



DISPOSICIÓN D.U. Nº 01 / 2014

ANEXO II

PLANILLA DE PEDIDO DE EXCEPCION

Dr. Director de URBANISMO


Solicitado por su intermedio se tramite la presente solicitud ante las areas competentes, de acuerdo a lo siguiente detalle y a la documentación que se adjunta

UBICACION DE LA OBRA	CALLE: DE LA ESTANCA Nº 2455
PROPIETARIO	LUCIANO PRETO Y CIA SOC / HABITAR SRL
Ocupante	
PROFESIONAL ACTUANTE	HUGO PICCONE R.P.C.N. 308
NOMENCLATURA CA FISCAL	2-III-24 (INT. > 1000 - 2455) y 2-III-15 2-III-22
ZONIFICACION	R3
Nº DE EXPEDIENTE DE OBRA	385 / 2012
ARTICULOS DEL CODIGO DE PLANEAMIENTO URBANO A LOS QUE SE SOLICITA LA EXCEPCION	VII 1.2.6 PROYECTO ESPECIAL
ARTICULOS DEL CODIGO DE EDIFICACION A LOS QUE SE SOLICITA LA EXCEPCION	
Nº DE ORDENANZA A LA CUAL SE SOLICITA EXCEPCION	
FIRMA DEL PROPIETARIO	FIRMA DEL PROFESIONAL
PICCONE NICOLAS Apoderado HABITAR S.R.L.	PICCONE HUGO JUAN ARQUITECTO MAT. PROF. 43 MAT. MUN. 308
FECHA	15.06.14



MUNICIPALIDAD DE USHUAIA
Dirección General de Rentas
Provincia de Tierra del Fuego
Antártida e Islas del Atlántico Sur
CUIT 30-54666281-7

DONAR ORGANOS ES DONAR VIDA
CONTADO INGRESOS VARIOS



Titular				Vencimiento	
LUCIANO PRETO Y CIA. S.C.C.(39)(A-43)				18/06/2014	
Domicilio Postal				Identificación	
MALVINAS ARGENTINAS 120 AVENIDA MALVINAS ARGENTINAS CP 9410					
Contribuyente			Domicilio Real		
Padrón	Concepto de Pago	Deuda	Número Recibo	Fecha de Emisión	Prox. Venc
PDRN: I-00000039	Ejer: 0000010394/2014		111401000000010394001	18/06/2014	
Concepto	Importe	Detalle Mensaje			
Om 3501 Anexo II Art 1 Inc v)	500,00	INCLUYE			
		Deb/Cred:224(00000000 0000)			
		Tabla: (General)			
		2014			
TOTAL		\$500.00			
<p>1. Talón para el Contribuyente</p> <p>Importante: El presente recibo tendrá validez sólo cuando posea sello y firma del ente recaudador o conste que se encuentra adherido a débito automático. La presentación de este comprobante no exime de pago de otras deudas atrasadas.</p> <p>Link Pagos: Cod=29480000039, desde www.linkpagos.com.ar y cajeros Link, las 24hs todos los días.</p>					

ES COPIA FIEL DEL ORIGINAL

M.M.O. JAVIER BENAVENTE
Jefe Depto. Ases. Tec. y Adm.
Dirección de Ingresos
Municipalidad de Ushuaia

PLANIFICACIÓN

IMPLEMENTAMOS PROYECTOS ESTRATÉGICOS
PARA EL DESARROLLO DE LA CIUDAD

Estos objetivos se cumplen promoviendo la eficiencia,
la transparencia del servicio público y la capacidad de gestión.



Municipalidad de Ushuaia
Dirección de Sistemas de Información Catastral



RESUMEN DE SITUACIÓN PARCELARIA A LA FECHA 18/06/2014 9:54:04
INMUEBLE NO REGISTRADO EN RENTAS

Seccion	Nº Macizo	Letra Macizo	Nº Parcela	Letra Parcela	U.F. / U.C.
J	0111		0022		

Personas relacionadas a la Parcela

Tipo	Personas	Documento
Titular	LUCIANO PRETO Y CIA. S.C.C.	OTRO 43
Contribuyente	LUCIANO PRETO Y CIA. S.C.C.	OTRO 43

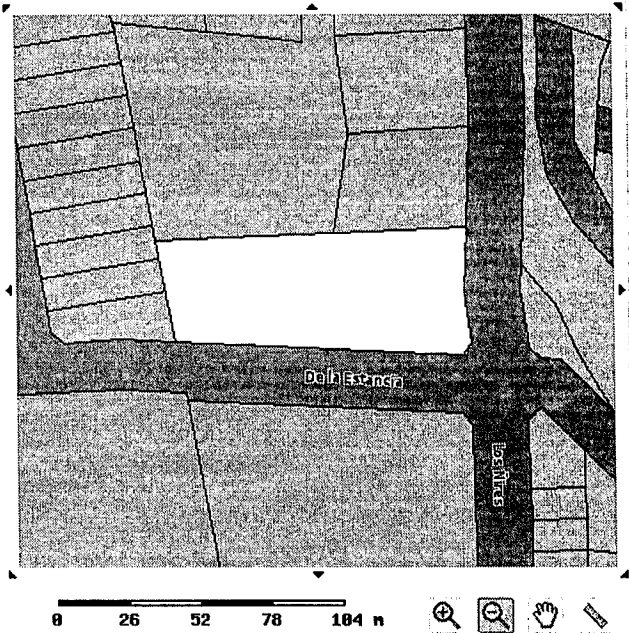
Direcciones

Descripción	Num	Tipo Puerta
DE LA ESTANCIA	2455	Principal

Parcela

Metros Frente	0.00
Superficie Terreno	4579.83
Valor Tierra	7190.90
Valor de Mejora	
Porcentaje	0.00
Terreno Esquina	NO
Doble Frente	NO
Exp. Obra	
Exp. Comercio	
Exp. Suelo Urbano	
Plano Mensura	
Partida	

Observaciones



* El Titular de dominio actualizado se deberá consultar al Registro de la Propiedad
Inmueble de la Provincia (Art.21-Ley Nac. Nº 17801- Art. 56 Ley Prov. Nº 532)

El presente instrumento no tiene validez sin la firma y sello del funcionario que lo emite

FIRMA



Generated with CodeCharge Studio.

ACERACION
M.O. JAVIER BENAVENTE
Jefe Opio. Asist. Tec.-Adm.
Drección de Urbanismo
Municipalidad de Ushuaia

Ushuaia, 08 de Mayo de 2014



Sr. Secretario de Desarrollo y Gestión Urbana
ING. JUAN MUNAFÓ

REF. J-111-24

(Anteriormente J-1000-2RR: J-111-22 y J-111-15)

Exp. 385/2012

Por la presente, en mi carácter de propietario / apoderado de la parcela en referencia solicito se otorgue, para el proyecto que en la misma se emplaza, la aprobación como Proyecto Especial que prevé el Código de Planeamiento Urbano en su Art. VII 1.2.6 Ad-Referéndum del Consejo Deliberante, el cual dispone:

"Corresponden a las áreas que constituyen conjuntos urbanos de características diferenciales o a las áreas afectadas por el emplazamiento de actividades específicas. La finalidad de estructurarlas y reglamentar su uso, ocupación, subdivisión del suelo y su inserción en la estructura urbana, debiéndose reglamentar su ocupación e infraestructura de servicio básica de acuerdo a cada proyecto específico Ad-Referéndum del Concejo Deliberante"

"Los indicadores urbanísticos se registrarán por ordenanza especial"

Para su evaluación se propone tener en cuenta las características actuales de la zona y poner en contexto la nueva urbanización denominada Ribera del Pipo, de la cual esta parcela forma parte. Respecto a esto se adjunta MEMORIA DESCRIPTIVA del proyecto.

Por lo que en ella se expone, se entiende que el proyecto revalorizaría el sector circundante con la implantación de equipamiento administrativo descentralizado, locales comerciales, servicios a terceros necesarios para el desarrollo social, generando actividades complementarias a la residencial, como oficinas y comercio, ahorrando en tiempo y traslados, evitando parte del tránsito que se genera hacia el centro de la ciudad cuando los habitantes de la zona buscan acceder a estos servicios.

Desde el Anteproyecto (se adjuntan copias), se prevé la necesidad de un incremento en los metros cuadrados a construir (FOT) y en la altura máxima / plano límite permitidos actualmente por código para la zonificación R3. Estos puntos son necesarios para poder desarrollar un proyecto que resuelva las demandas planteadas en la memoria descriptiva y a la vez pueda brindar la rentabilidad necesaria para hacer de este un proyecto económicamente viable. Solo de ésta manera se logran atraer las inversiones que harán efectivo el cumplimiento de los objetivos planteados: ampliación de oferta de servicios en la zona, des-centralización de los mismos en la ciudad, revalorización del área circundante y beneficiar socio-económicamente a la comunidad en general.

El incremento en la altura máxima y plano límite se plantean necesarios para poder seguir destinando buena parte de la superficie de la parcela a retiros para ensanche de veredas y patios con verdes para iluminación y ventilación (aumento del espacio urbano). Además con este incremento, se logra desde el proyecto evitar densificar los metros cuadrados construidos en la altura permitida actualmente, para generar un menor impacto en gran parte de la parcela, y crecer en altura solo en algunos sectores más retirados, como se plantea en el proyecto.

Debe tenerse en cuenta además que existe un acuerdo de no ocupación con superficie cubierta en un sector de la parcela por una invasión del servicio de red de gas, por la cual la parcela no puede ser ocupada en su totalidad. Es por esto que se

debe hacer un retiro forzado de la futura edificación, que implica incrementar la densidad en la porción de parcela disponible, con la consecuente necesidad de incrementar la altura actual que prevé el código para la zonificación existente.

Actualmente la propuesta se encuentra en una etapa de Anteproyecto lo que los indicadores que se solicitan en este pedido de Proyecto Especial, deberían permitir una variación aproximada de + - 10% en función de cambios que no alterarán de manera significativa la propuesta pero tienen que ver con un margen necesario a la hora de desarrollar un proyecto definitivo de esta magnitud.

Se debe considerar que el beneficio socio-económico del proyecto en cuestión, no se limita solo a los vecinos del barrio y la zona circundante, sino que se expande para todos aquellos que se relacionan directamente con el proyecto (proveedores de materiales, mano de obra y servicios profesionales y otros que demande la obra y el posterior funcionamiento del paseo de compras) y al resto de la comunidad que se ve favorecida con las políticas de des-centralización, consolidación de los barrios en crecimiento, embellecimiento de sectores en pleno desarrollo y ampliación en la oferta de servicios varios.

Cabe destacar también que este emprendimiento, así como el resto de los emprendimientos inmobiliarios de calidad en la ciudad, brindan la posibilidad a la comunidad de realizar inversiones en su ciudad, evitando la fuga de capitales hacia otros destinos que poseen esta oferta, contribuyendo al movimiento de toda la economía relacionada con la construcción, los servicios, el comercio y el trabajo genuino, a la vez que aporta solución desde el sector privado a la gran demanda de vivienda, oficinas y servicios de calidad que posee la ciudad.

De esta manera todas las actividades a desarrollar dentro de la urbanización Ribera del Pipo, incluyendo en ésta el proyecto del Paseo Comercial, apuestan a la revalorización de la zona en particular y la ciudad en general.

Quedo a su disposición ante cualquier requerimiento respecto del tema en cuestión. A la espera de una pronta y favorable respuesta, lo saluda atentamente.

PICCONE NICOLAS
Apoderado
HABITAT S.R.L.
.....
PROPIETARIO / APODERADO

MEMORIA DESCRIPTIVA – urbanización Ribera del Pipo

Características de la urbanización Ribera del Pipo

Se trata de un proyecto de urbanización en propiedad horizontal, con cesión de calles al uso público.

El uso predominante está destinado a vivienda multifamiliar desarrolladas en 4 niveles (PB + 3 pisos) y comercio. El proyecto de viviendas es de siete edificios de perímetro libre, con departamentos de categoría de uno, dos y tres dormitorios, estacionamientos descubiertos y amenities. Los locales comerciales y oficinas estarán ubicados en el paso de compras, en varios niveles con circulación peatonal cubierta y cocheras en subsuelos.

Sobre la superficie total de la urbanización de 34.438,41m² hay 14.528,31m², que representan el 42%, cedidos al uso público en forma de espacios verdes, apertura de calle, reserva municipal y reserva fiscal.

Para la selección de la implantación de las edificaciones se tuvo especial cuidado en que las mismas no interfieran con la masa arbórea existente.

La propuesta en su conjunto apoyan al desarrollo del área, mejora de la vía circulatoria su caracterización, parquización y a la calidad de vida de sus habitantes.

Vinculaciones y accesibilidad de la parcela en cuestión

La parcela se encuentra vinculada por medio de calles principales y secundarias a la trama urbana de la ciudad. Se accede por la calle De la Estancia, que es un vial de importancia dentro de las urbanizaciones del macizo 1000. Tiene buena accesibilidad ya que las pendientes de las calles que circundan las parcelas son aptas para su utilización durante todo el año. A su vez, posee un frente secundario sobre la nueva calle abierta posibilitando un acceso o salida alternativa a la principal.

Cabe destacar que la urbanización en su conjunto se encuentra realizando la obra de asfalto en la nueva calle abierta hacia las parcelas con edificios de vivienda. Anteriormente se realizó la apertura de la calle, con el alumbrado público más moderno de la ciudad (tecnología LED). Con esta obra, gestionada y solventada de manera privada, se evidencia la intención de realizar un proyecto de alta calidad, mejorando además el área circundante, con el consecuente aporte el completamiento de la infraestructura de la ciudad.

Servicios

Sobre calle De la Estancia se encuentran todos los servicios necesarios en vereda: energía, gas, agua, cloaca y redes de telefonía / TV.

En lo que respecta a la urbanización Ribera del Pipo, todos los servicios se encuentran soterrados bajo vereda / calle nueva, para evitar un impacto visual negativo.

La parcela en cuestión es frentista a estas dos calles.

Proyecto Comercial

Se proyecta un Paseo de Compras con el fin de abastecer las necesidades diarias y cotidianas de la zona, con la actividad comercial y de oficinas que complementan al actual proyecto residencial de Ribera del Pipo. Dichas necesidades ya son una demanda insatisfecha, considerando la rapidez con la que creció este sector de la ciudad y que prácticamente no posee actividades complementarias a la residencial (zonificación R3).

La ubicación se plantea sobre la calle De la Estancia, que es un vial importante en la zona, con gran circulación vehicular y de transporte público. Se encuentra frente al hipermercado La Anónima, actualmente el centro comercial más importante de la zona que ya ha realizado obras de ampliación, debido a la gran demanda de servicios.

Se espera brindar a la comunidad la posibilidad de contar con un lugar de encuentro, reunión social y esparcimiento, otorgando una alternativa de intercambio comercial que incluye la participación activa tanto del comerciante local como del consumidor, que carece de ofertas en la zona. De esta manera, se ofrece un servicio que permite la expansión del comercio y el empleo genuino en la comunidad.

Se considera además que dichas actividades se complementen de manera sinérgica con las instalaciones del hipermercado La Anónima. Es así que, por su ubicación estratégica (en un lugar que carece de infraestructura de servicios), su dimensión y sus características, el emprendimiento se orienta a ofrecer servicio a todos los habitantes de la ciudad, pero principalmente a los vecinos de los barrios aledaños, que carecen de infraestructura de servicios de este tipo. Esta complementación positiva con el supermercado lindero, permitirá ventajas significativas para los consumidores reduciendo costos y tiempos de traslado hacia los centros que hoy ofrecen estos servicios.

El aumento de la oferta comercial e inmobiliaria tendrá un impacto positivo en la calidad de vida de los habitantes, dotando a la ciudad de un espacio de esparcimiento y consumo con un alto estándar, a la altura del resto de la urbanización de Ribera del Pipo.

Es de esperar además, que los vecinos se vean directamente beneficiados por el mejoramiento del barrio desde el punto de vista urbano, social y económico, con la jerarquización del área y revalorización de toda la zona aledaña.

Dimensiones y usos del Proyecto Comercial

El proyecto contempla 17.000 m² destinados a la actividad comercial y de servicios varios, entre los que se encuentran locales gastronómicos, gimnasio, salón de usos múltiples, banco, farmacia, librería y comercios varios. Otros 8.000 m² serán destinados a oficinas y residencias, con la posibilidad de instalar un centro médico a través de consultorios externos, centros educativos como de enseñanza de idiomas, talleres de música o danza, oficinas y consultorios particulares, entre otras posibles actividades. De esta manera, y en conjunto con las obras actuales de Ribera del Pipo, se consolida todo el emprendimiento como de uso mixto.

Se prevé además un estacionamiento subterráneo cubierto para aproximadamente 150 / 200 vehículos, por lo que resuelve no solo la demanda de estacionamiento que la actividad comercial y de oficinas pueda generar, sino que aporta solución a la demanda generada por la cantidad de viviendas en todo el emprendimiento Ribera del Pipo, sin generar un impacto visual negativo.

Desde el Anteproyecto adjunto se detalla de modo aproximado, el destino de las superficies de la siguiente manera:

PB (comercial): 4.600m²

EP (comercial): 2.400m²


P1 (mixto comercial – oficinas): 4.200m²

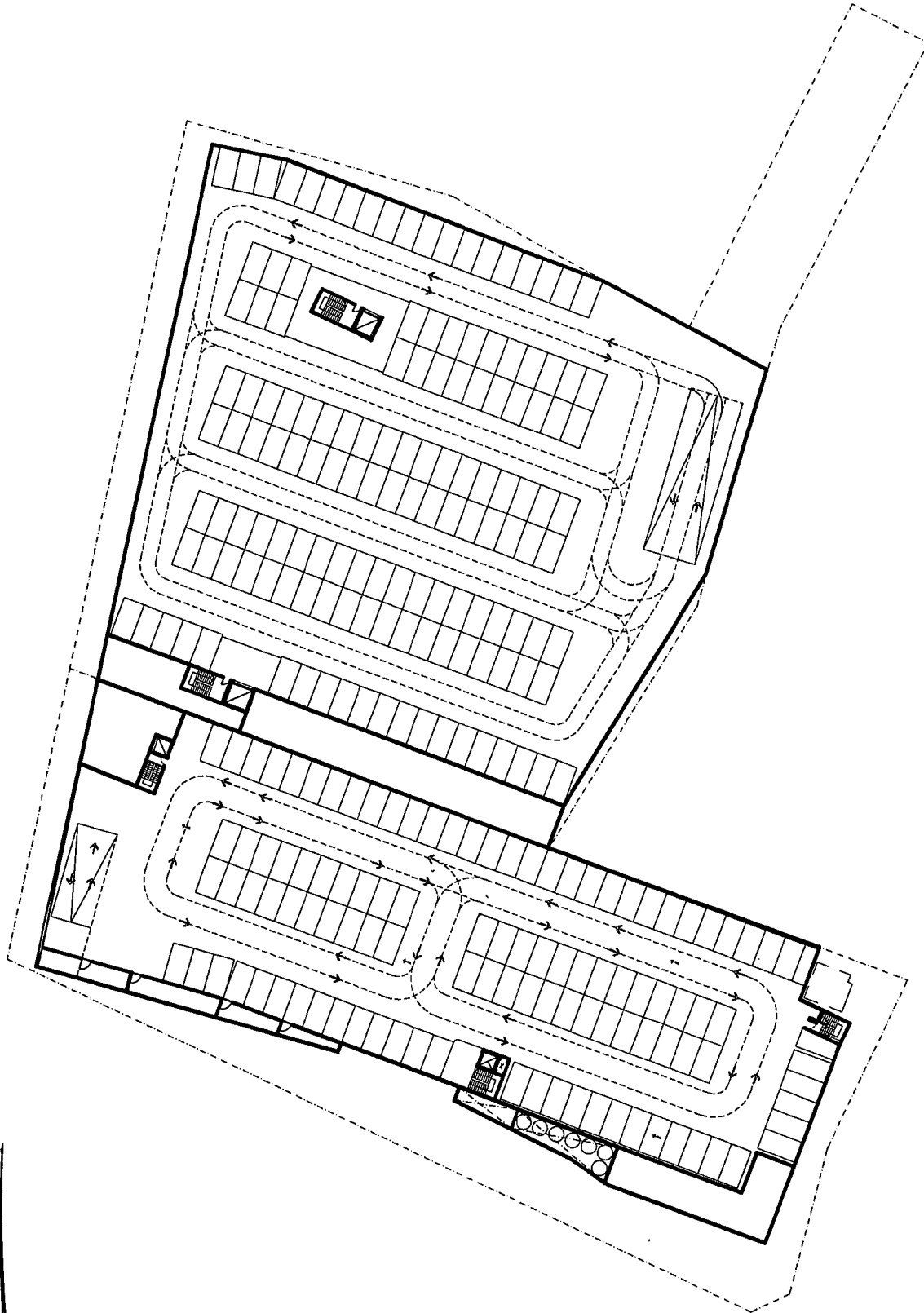
P2 a P5 (mixto oficinas – viviendas): 1.600m² x piso = 6.400 m²

SS (estacionamiento): 150 / 200 vehículos aprox.



PARCELA: 10.445,52m2
SUPERFICIE TOTAL CUBIERTA: 17.600m2 + subsuelos (no computables)
Altura máxima (solo en algunos sectores del proyecto): 21m


PICCONI HUGO JUAN
ARQUITECTO
MAT. PROF. 43
MAT. MUN. 308
.....
DIRECTOR DE PROYECTO



PICCONE NICOLAS
Apoderado
HABITAR S.R.L.

HABITAR
ARQUITECTURA & PROYECTOS

OBRA: Paseo Comercial de la Ribera

PLANO: Arquitectura - Subsuelo 01

ESCALA: 1:750 FECHA: 16/4/14

UBICACIÓN: Ribera del Pipo/Ushuaia

NO APROBADO PARA CONSTRUIR
TODAS LAS MEDIDAS SE VERIFICARAN EN OBRA

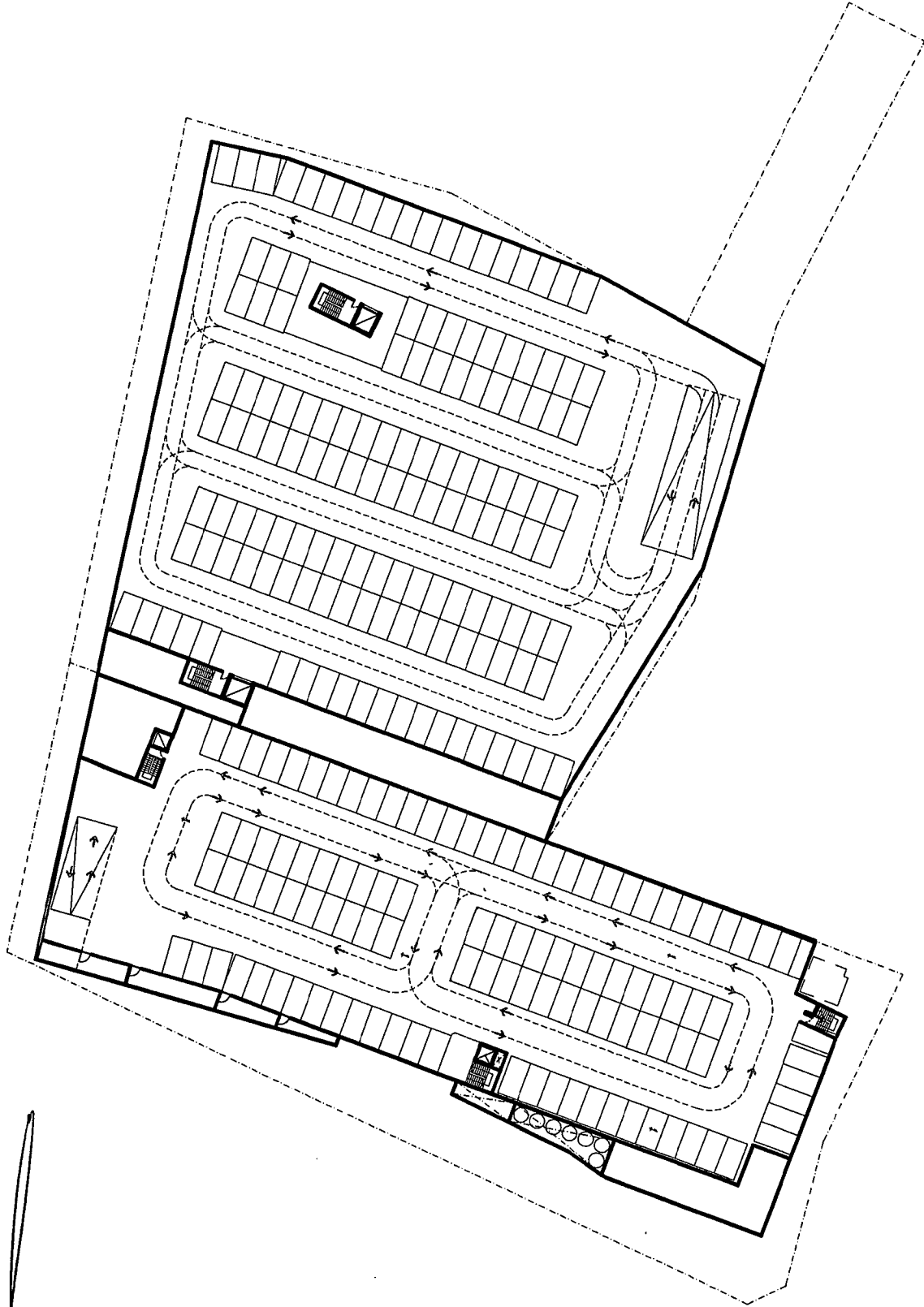
PLANO

A_00



TOTAL cocheras x subsuelo: 245m2

A_01



PICCONI NICOLAS
Aprobado

HABITAR
ARQUITECTURA & PROYECTOS

OBRA: Paseo Comercial de la Ribera

PLANO: Arquitectura - Subsuelo 02

ESCALA: 1:750 FECHA: 16/4/14

UBICACIÓN: Ribera del Pipo/Ushuaia

NO APROBADO PARA CONSTRUIR
TODAS LAS MEDIDAS SE VERIFICARAN EN OBRA

PLANO

A_02



SUBSUELO

superficie: 8500m2

cantidad de cocheras lado A: 105

cantidad de cocheras lado B: 140

TOTAL cocheras x subsuelo: 245m2

PICCONE NICOLAS

Arquitecto

Matrícula N° 10.111

HABITAR
ARQUITECTURA Y PROYECTOS

OBRA: Paseo Comercial de la Ribera

PLANO: Arquitectura - Subsuelo 02

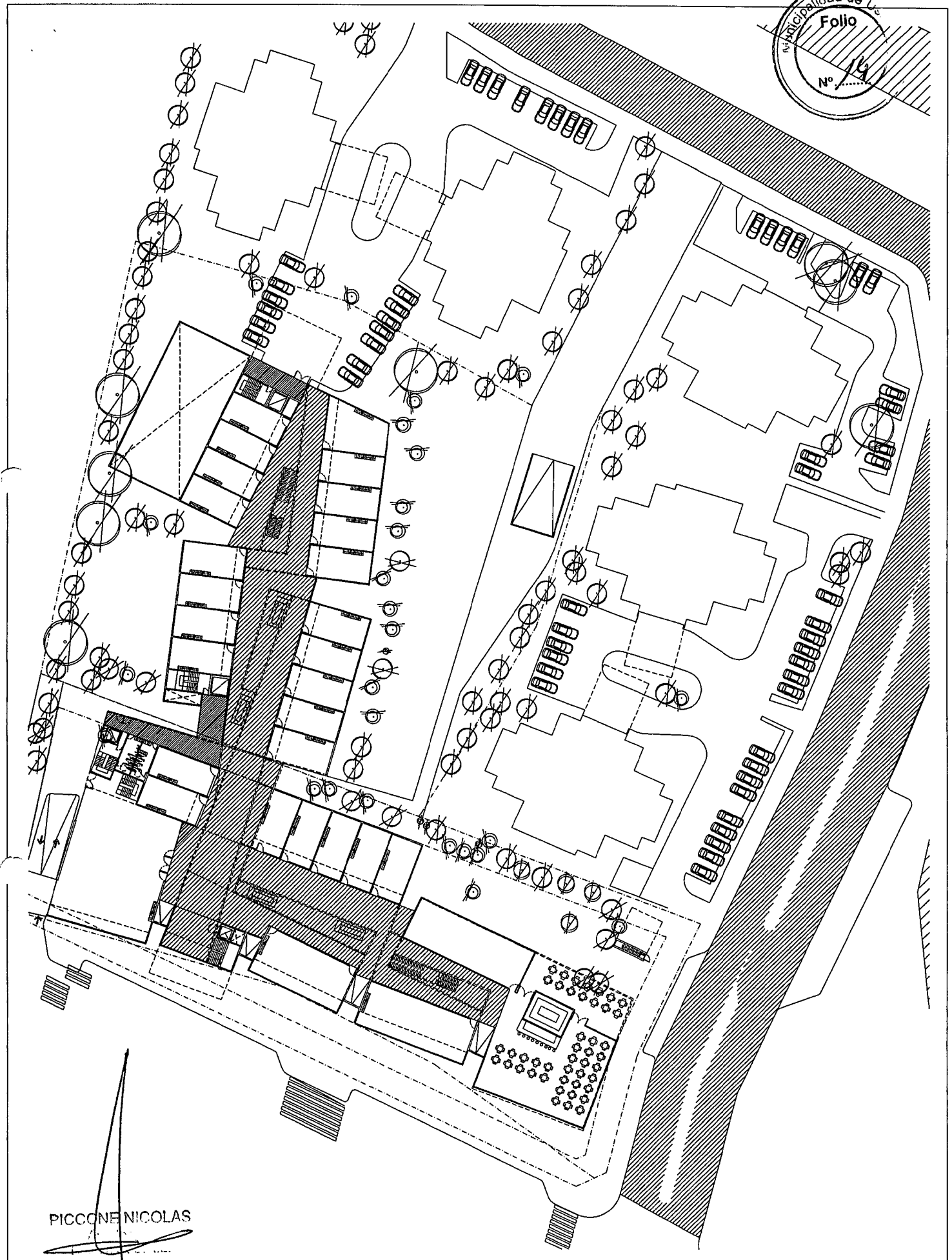
ESCALA: 1:750 FECHA: 16/4/14

UBICACIÓN: Ribera del Pipo/Ushuaia

NO APROBADO PARA CONSTRUIR
TODAS LAS MEDIDAS SE VERIFICARAN EN OBRA

PLANO

A_03



PICCONE NICOLAS

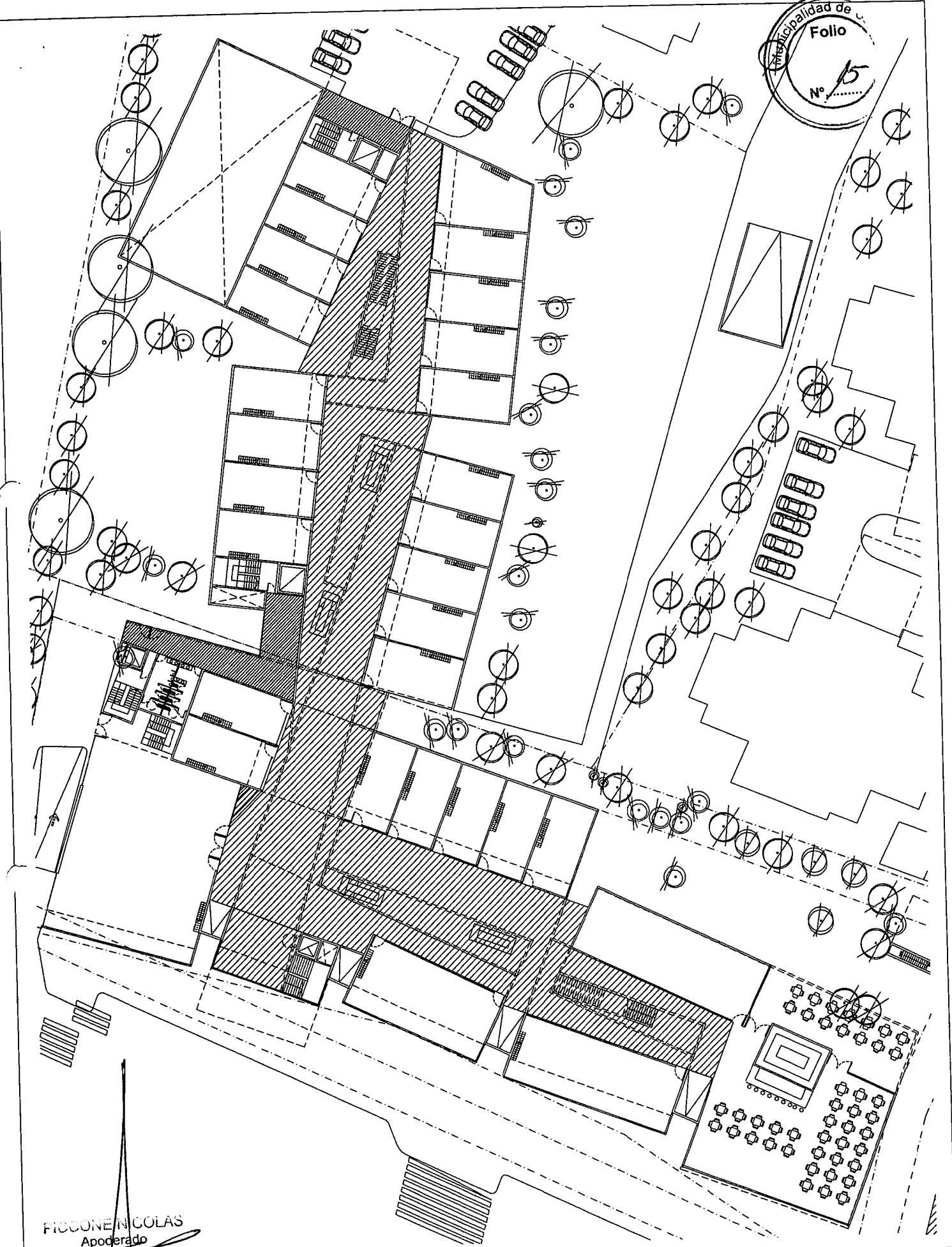


OBRA: Paseo Comercial de la Ribera
PLANO: Arquitectura - IMPLANTACION
ESCALA: 1:750 FECHA: 16/4/14

UBICACIÓN: Ribera del Pipo/Ushuaia
NO APROBADO PARA CONSTRUIR
TODAS LAS MEDIDAS SE VERIFICARAN EN OBRA

PLANO
A_04

Municipalidad de Ushuaia
Folio
Nº 15



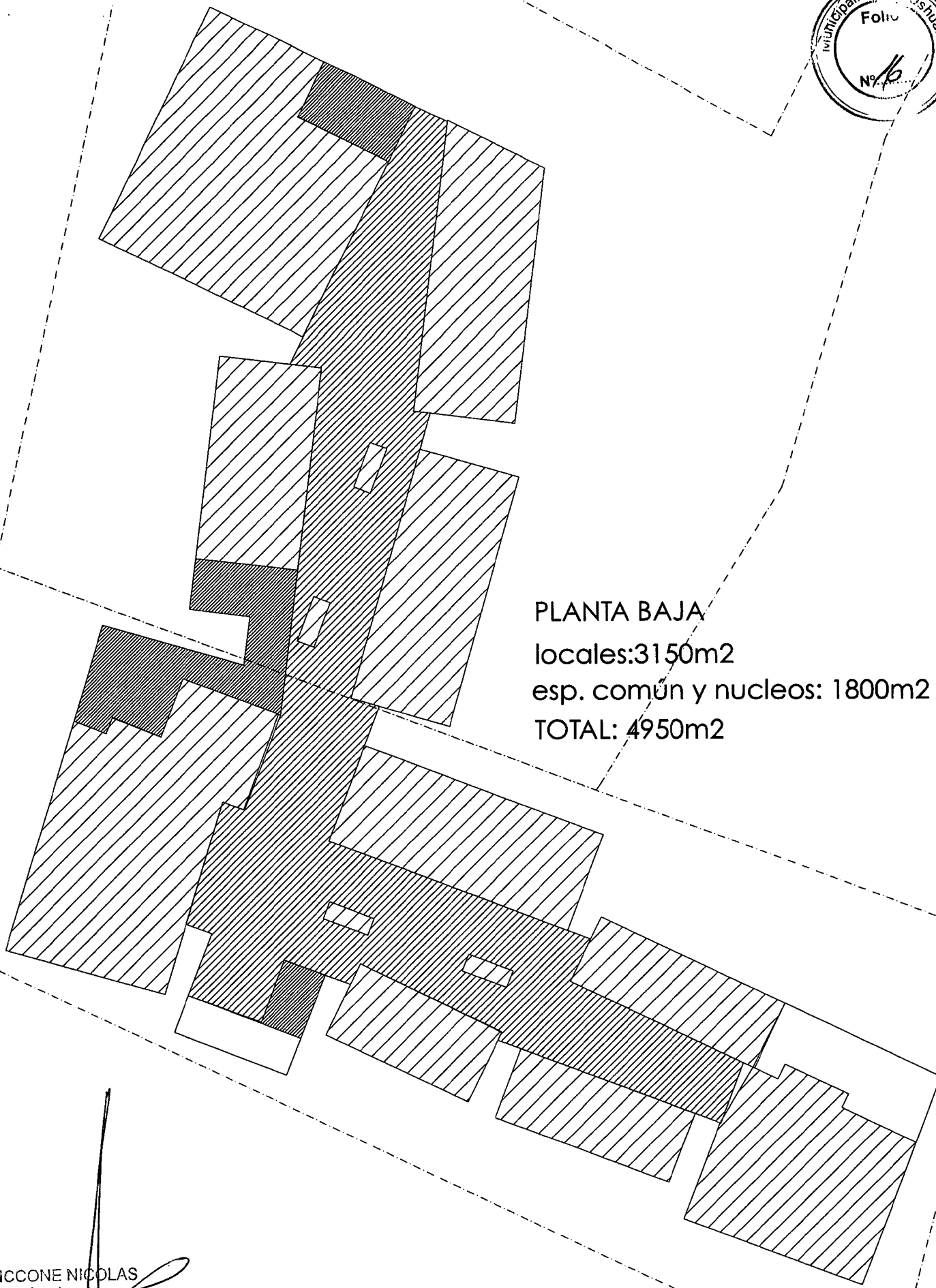

FICCONI NICOLAS
Apoderado
HABITAR S.R.L.

HABITAR
ARQUITECTURA & PROYECTOS

OBRA: Paseo Comercial de la Ribera
PLANO: Arquitectura - PLANTA BAJA
ESCALA: 1:500 FECHA: 16/4/14

UBICACIÓN: Ribera del Pipo/Ushuaia
NO APROBADO PARA CONSTRUIR
TODAS LAS MEDIDAS SE VERIFICARAN EN OBRA

PLANO
A_05



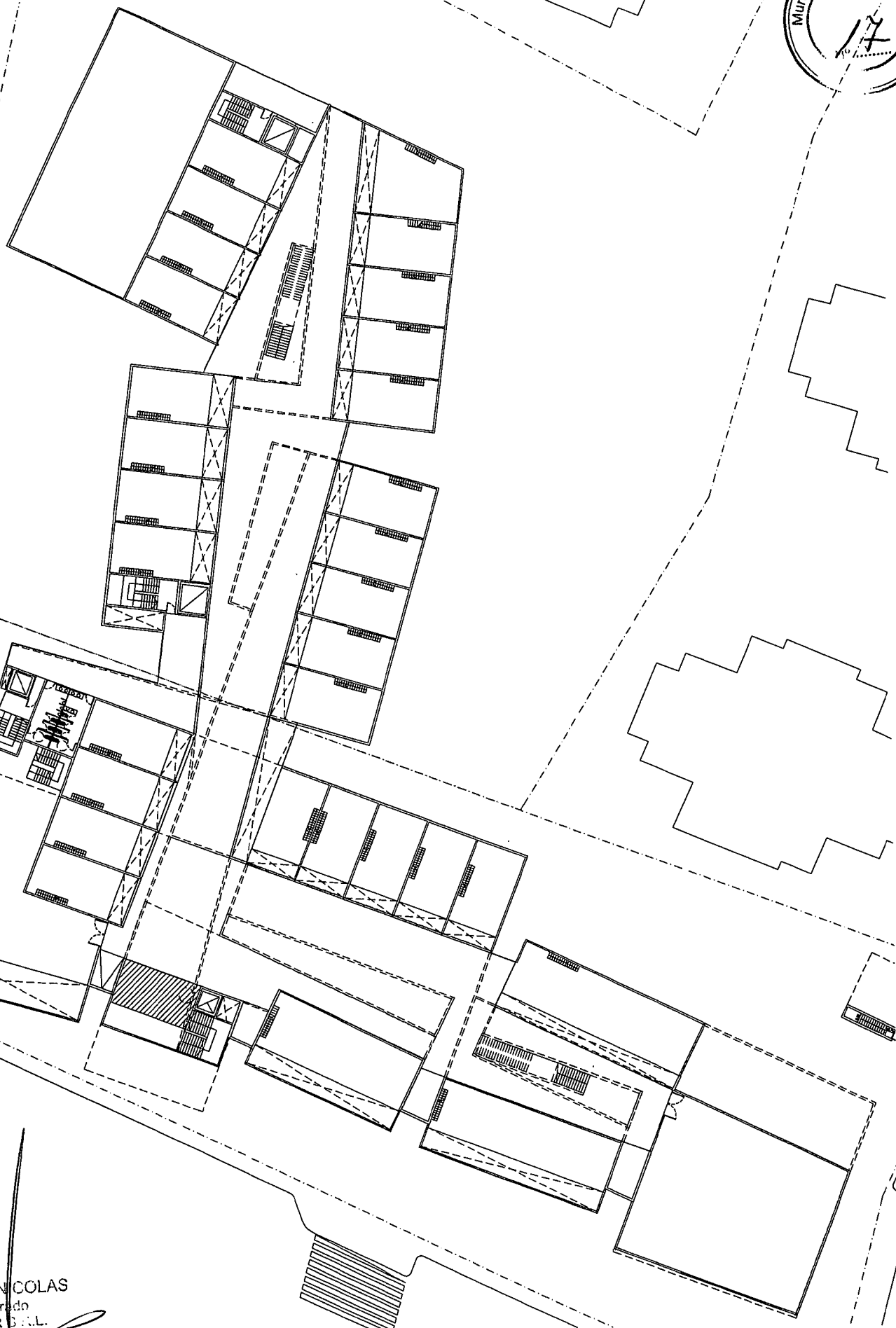
PICCONE NICOLAS
Apoderado
HABITAR S.R.L.



OBRA:	Paseo Comercial de la Ribera
PLANO:	Arquitectura - SUP. PLANTA BAJA
ESCALA:	1:500
FECHA:	16/4/14

UBICACIÓN: Ribera del Pipo/Ushuaia
NO APROBADO PARA CONSTRUIR
TODAS LAS MEDIDAS SE VERIFICARAN EN OBRA

PLANO
A_06



PICCONE NICOLAS
Apoderado
HABITAR S.R.L.

HABITAR
ARQUITECTURA & PROYECTOS

OBRA: Paseo Comercial de la Ribera

PLANO: Arquitectura - ENTREPISO

ESCALA: 1:500

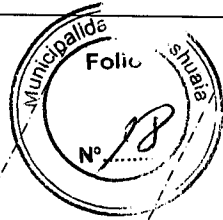
FECHA: 16/4/14

UBICACIÓN: Ribera del Pipo/Ushuaia

NO APROBADO PARA CONSTRUIR
TODAS LAS MEDIDAS SE VERIFICARAN EN OBRA

PLANO

A_07



PICCONE NICOLAS
Apoderado
HABITAR S.R.L.



OBRA: Paseo Comercial de la Ribera

PLANO: Arquitectura - SUP. ENTREPISO

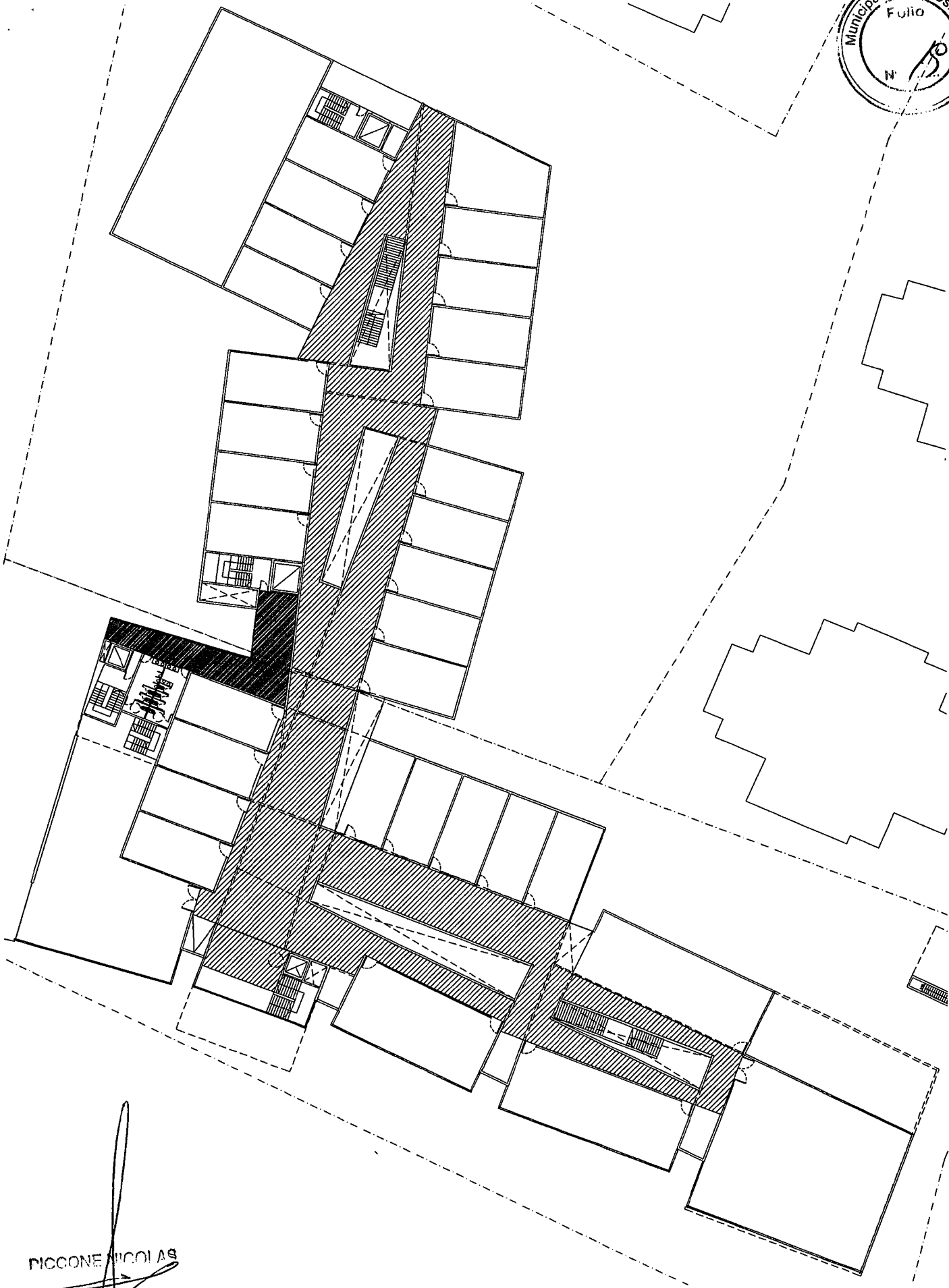
ESCALA: 1:500

FECHA: 16/4/14

UBICACIÓN: Ribera del Pipo/Ushuaia

NO APROBADO PARA CONSTRUIR
TODAS LAS MEDIDAS SE VERIFICARAN EN OBRA

PLANO
A_08



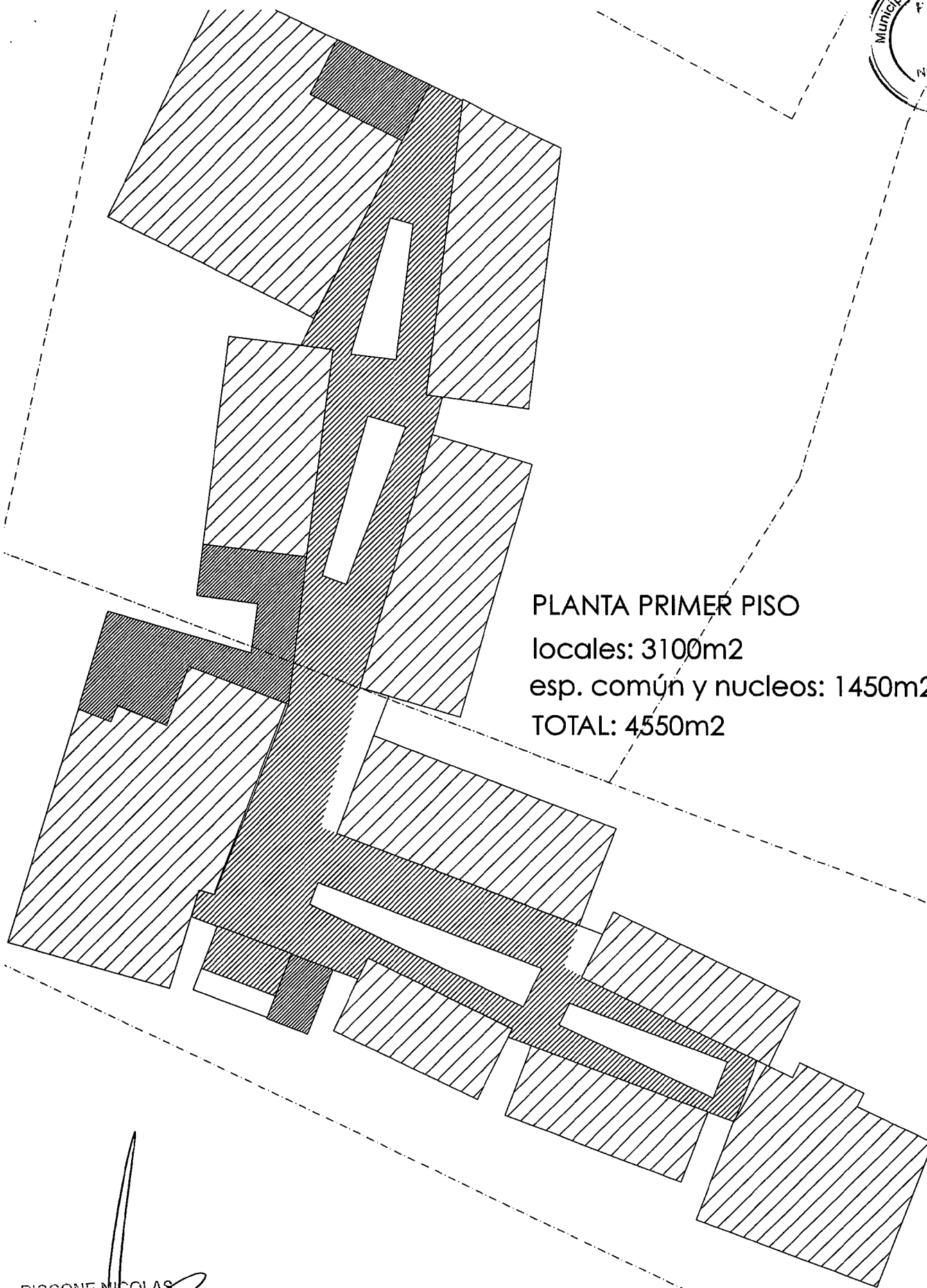

PICCONI NICOLAS

HABITAR
ARQUITECTURA & PROYECTOS

OBRA: Paseo Comercial de la Ribera
PLANO: Arquitectura - PRIMER PISO
ESCALA: 1:500 FECHA: 16/4/14

UBICACIÓN: Ribera del Pipo/Ushuaia
NO APROBADO PARA CONSTRUIR
TODAS LAS MEDIDAS SE VERIFICARAN EN OBRA

PLANO
A_09



PLANTA PRIMER PISO

locales: 3100m²

esp. común y núcleos: 1450m²

TOTAL: 4550m²

PICCONE NICOLAS
Apoderado
HABITAR S.R.L.

HABITAR
ARQUITECTURA & PROYECTOS

OBRA: Paseo Comercial de la Ribera

PLANO: Arquitectura - PRIMER PISO

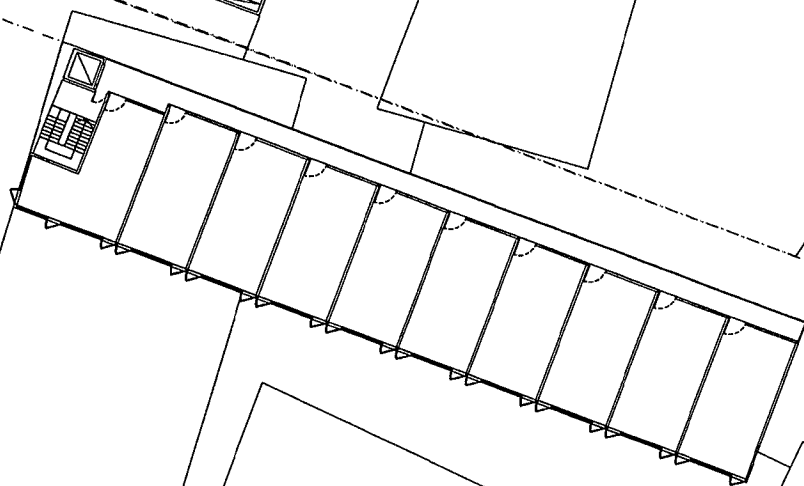

ESCALA: 1:500 FECHA: 16/4/14

UBICACIÓN: Ribera del Pipo/Ushuaia

NO APROBADO PARA CONSTRUIR
TODAS LAS MEDIDAS SE VERIFICARAN EN OBRA

PLANO

A_10



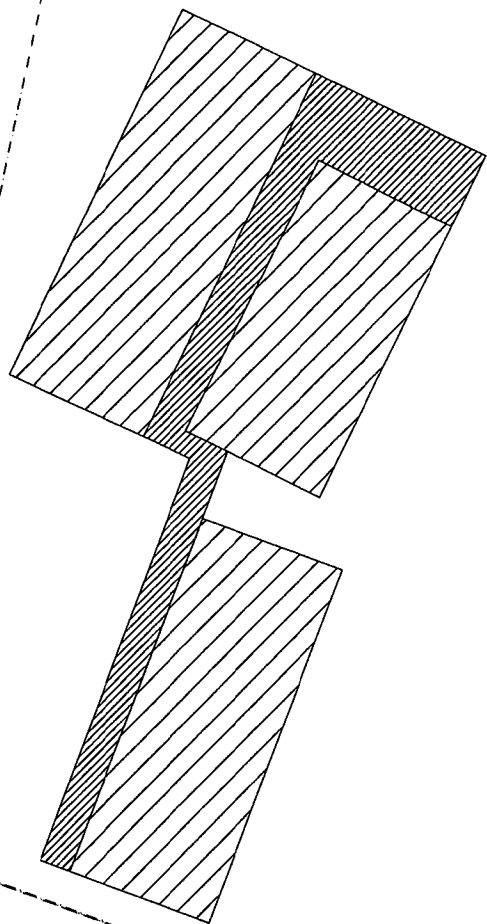
PICCONE NICOLAS
Apoderado
HABITAR S.R.L.



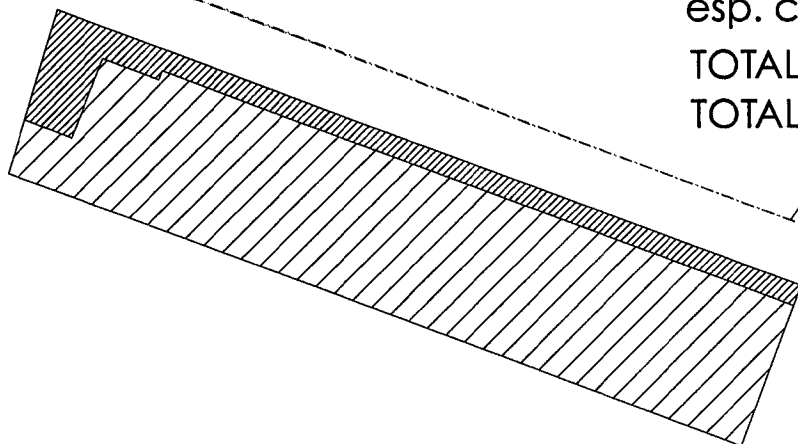
OBRA:	Paseo Comercial de la Ribera
PLANO:	Arquitectura - 2 / 5 PISO
ESCALA:	1:500
FECHA:	16/4/14

UBICACIÓN: Ribera del Pipo/Ushuaia
NO APROBADO PARA CONSTRUIR
TODAS LAS MEDIDAS SE VERIFICARAN EN OBRA

PLANO
A_11



PLANTA 2 a 5 PISO
viviendas : 860m²
oficinas : 640m²
esp. común y núcleos: 370m²
TOTAL x PISO: 1870m²
TOTAL 2 a 5 PISO: 7480m²



PROYECTO NICOLAS
Apoderado
HABITAR S.R.L.

HABITAR
ARQUITECTURA & PROYECTOS

OBRA: Paseo Comercial de la Ribera

PLANO: Arquitectura - 2 / 5 PISO



ESCALA: 1:500 FECHA: 16/4/14

UBICACIÓN: Ribera del Pipo/Ushuaia

NO APROBADO PARA CONSTRUIR
TODAS LAS MEDIDAS SE VERIFICARAN EN OBRA

PLANO

A_12



PICCONE NICOLAS
Apoderado
HABITAR S.R.L.

HABITAR
ARQUITECTURA & PROYECTOS

OBRA: Paseo Comercial de la Ribera

PLANO: Arquitectura - IMAGENES



FECHA: 16/4/14

UBICACIÓN: Ribera del Pipo/Ushuaia


NO APROBADO PARA CONSTRUIR
TODAS LAS MEDIDAS SE VERIFICARAN EN OBRA

PLANO

A_13



PI

<div>Apoderado</div> <div>HABITAR SER</div> <div> HABITAR</div> <div>ARQUITECTURA & PROYECTOS</div>	OBRA: Paseo Comercial de la Ribera	UBICACIÓN: Ribera del Pipo/Ushuaia	PLANO A_14
	PLANO: Arquitectura - IMAGENES	NO APROBADO PARA CONSTRUIR TODAS LAS MEDIDAS SE VERIFICARAN EN OBRA	
	FECHA: 16/4/14		

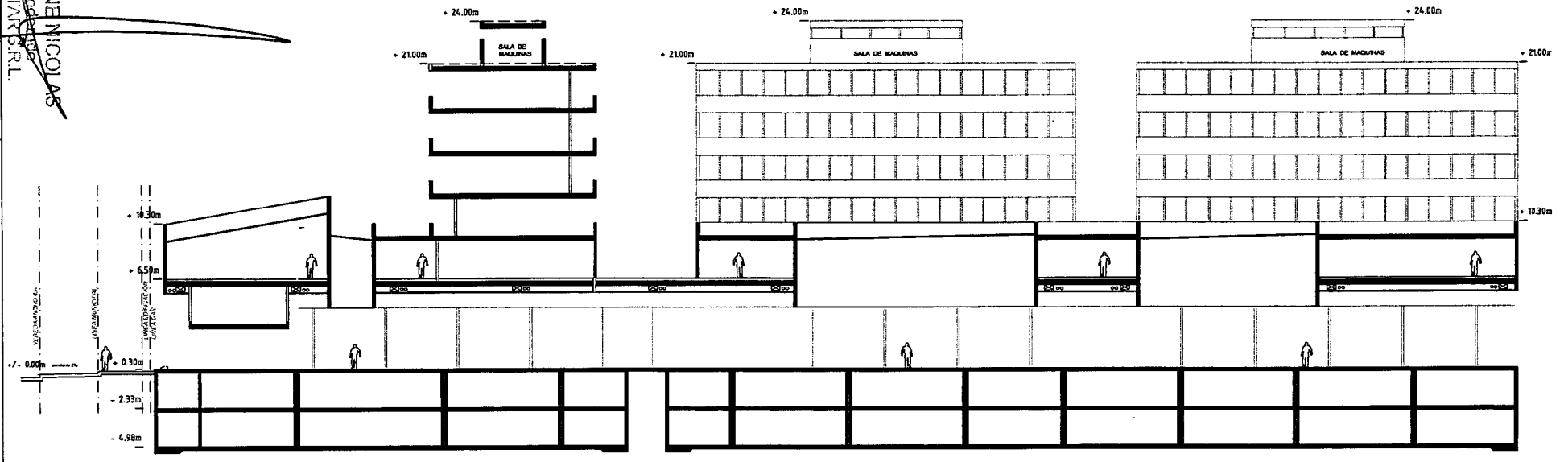
PICCONI NICOLAS
~~Arquitecto~~
INHABITAR S.R.L.

INHABITAR
ARQUITECTURA & PROYECTOS

OBRA: Paseo Comercial de la Ribera
PLANO: Arquitectura - CORTES Y FOT
ESCALA: 1:250 FECHA: 16/4/14

UBICACIÓN: Ribera del Pipo/Usnuaia
NO APROBADO PARA CONSTRUIR
TODAS LAS MEDIDAS SE VERIFICARAN EN OBRA

PLANO
A_15

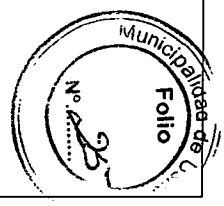


1er Subsuelo - superficie 8500m2
2do Subsuelo - superficie 8500m2

TOTAL Subsuelo - superficie 17000m2

Planta baja - superficie 4950m2
Entrepiso - superficie 2650m2
Primer Piso - superficie 4550m2
2do a 5to Piso - superficie 7480m2

TOTAL - superficie 19630m2



PROVINCIA DE TIERRA DEL FUEGO, ANTÁRTIDA E ISLAS DEL ATLÁNTICO SUR.

DEPARTAMENTO: USHUAIA

LUGAR: CIUDAD DE USHUAIA

OBJETO: MENSURA, UNIFICACION Y DIVISION

BIEN: PARCELAS 15, 17 y 22 DEL MACIZO 111 DE LA SECCION J

PROPIETARIO: LUCIANO PRETO Y CIA. SOCIEDAD COMERCIAL COLECTIVA

NOMENCLATURA CAT. DE ORIGEN	
SECCION:	J
MACIZOS:	111
PARCELAS:	15, 17 y 22
INSCRIPCIÓN DE DOMINIO	
II-A-00000 (par.15)	
II-A-00000 (par.17)	
II-A-00000 (par.22)	
PARTIDAS:	


NOTAS: 1-Las medidas lineales están expresadas en metros.

RESTRICCIONES: Sujeto a servidumbres sobre nacimientos y corrientes de agua, petróleo y demás hidrocarburos.

FECHA DE MENSURA: DICIEMBRE DE 2.013

ANTECEDENTES	NOMENCLATURA S/CATASTRO
PLANOS: T.F.1-53-13	DEPARTAMENTO: USHUAIA
EXPEDIENTE:	SECCION: J
	MACIZOS: 111
	PARCELAS: 24 y 25

Por la presente doy mi conformidad al presente plano de mensura declarando haber recibido satisfactoriamente bajo mi custodia los mojones que se citan en este plano.



Arq Guillermo R. BENAVENTE
Director de Urbanismo
Municipalidad de Ushuaia

VISADO

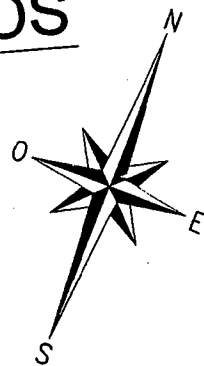
PROFESIONAL RESPONSABLE			
Agrimensor JORGE ALBERTO ROLANDO			
MAT.NAC.3186-DOM.: Bº YAGANES CASA 79-USHUAIA			
T.F.	1		14

UNIFICACION	
SUP.PAR. 15 MZO. 111 s/TITULO	6.048,83 m2
SUP.PAR. 17 MZO. 111 s/TITULO	1.461,80 m2
SUP.PAR. 22 MZO. 111 s/TITULO	4.579,83 m2
SUP.TOTAL (por suma de parcelas) s/TITULO	12.090,46 m2
SUP.PAR. 23 MZO. 111 s/m	12.090,27 m2
DIFERENCIA EN MENOS	0,19 m2

DIVISION	
SUP.PAR. 24 MZO. 111 s/m	10.445,52 m2
SUP.PAR. 25 MZO. 111 s/m	1.644,82 m2
SUP.TOTAL (por suma de parcelas) s/m	12.090,34 m2
SUP.PAR. 23 MZO. 111 s/PLANO	12.090,27 m2
DIFERENCIA EN MAS	0,07 m2

CROQUIS SEGUN TITULOS

(SIN ESCALA)



TIERRAS
FISCALES SIN
MENSURAR

Río Pipo

12

PARTE DEL MACIZO 111

PARTE DEL MACIZO 113
CALLE A CEDER

PARCELA 17

PARCELA 17
MACIZO 111
SECCION J
SUP.: 1.461,80 m2

PARCELA 18

PARCELA 19

PARCELA 15
MACIZO 111
SECCION J
SUP.: 6.048,83 m2

PARCELA 20

PARCELA 21

PARCELA 22
MACIZO 111
SECCION J
SUP.: 4.579,83 m2

CALLE SIN NOMBRE

PARTE DEL MACIZO 113A

Calle De la Estancia

PARTE DEL MACIZO 105

Calle Los Nires



BALANCE DE SUPERFICIES

UNIFICACION

SUP.PAR. 15 MZO. 111 s/TITULO	6.048,83 m2
SUP.PAR. 17 MZO. 111 s/TITULO	1.461,80 m2
SUP.PAR. 22 MZO. 111 s/TITULO	4.579,83 m2
SUP.TOTAL (por suma de parcelas) s/TITULO	12.090,46 m2
SUP.PAR. 23 MZO. 111 s/m	12.090,27 m2
DIFERENCIA EN MENOS	0,19 m2

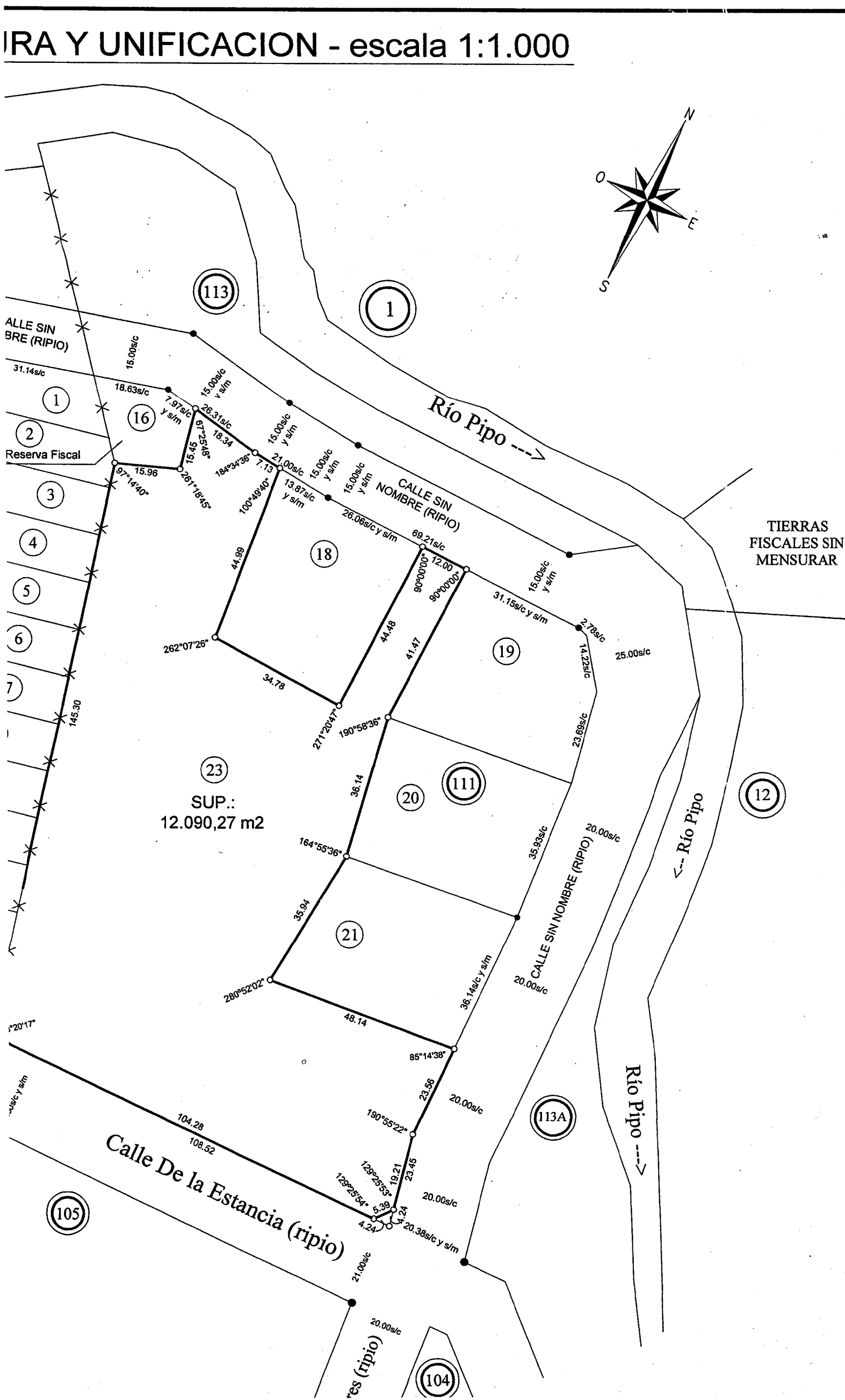
DIVISION

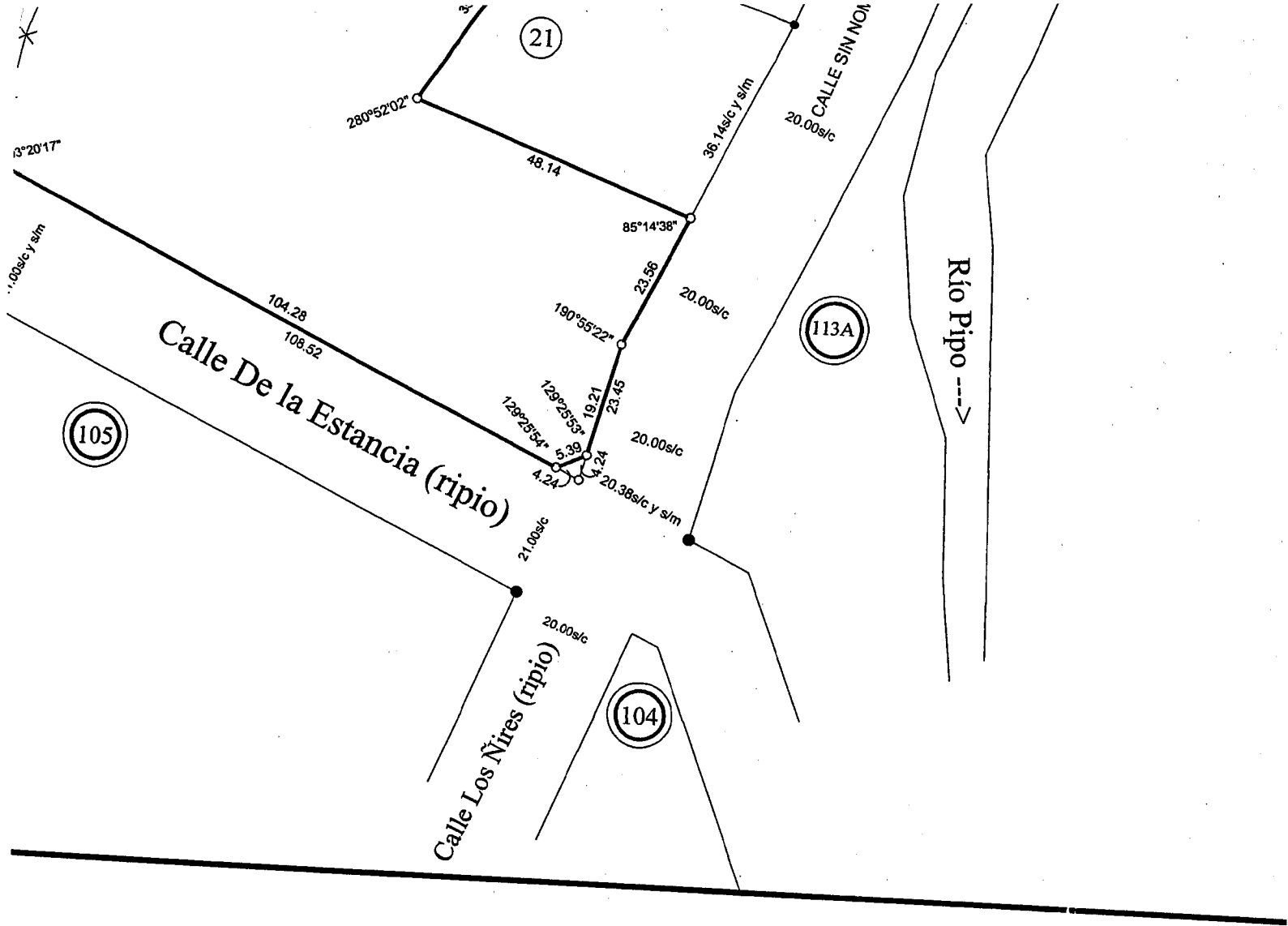
SUP.PAR. 24 MZO. 111 s/m	10.445,52 m2
SUP.PAR. 25 MZO. 111 s/m	1.644,82 m2
SUP.TOTAL (por suma de parcelas) s/m	12.090,34 m2
SUP.PAR. 23 MZO. 111 s/PLANO	12.090,27 m2
DIFERENCIA EN MAS	0,07 m2

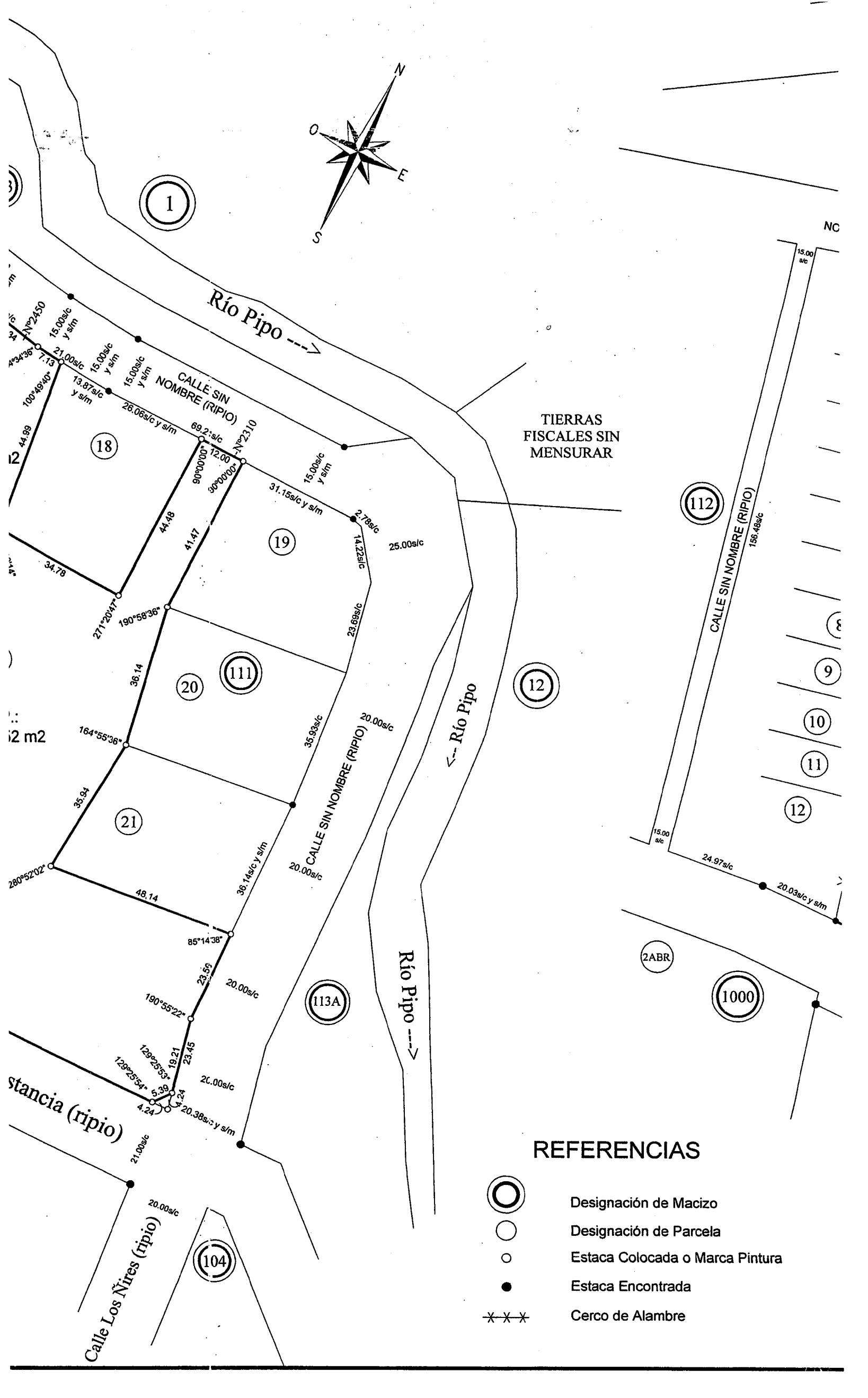
CROQUIS SEGUN TITULOS

(SIN ESCALA)

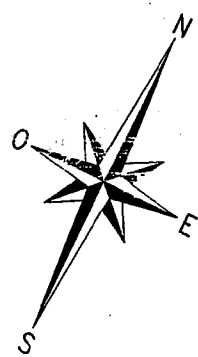








1



Río Pipo

18

19

20

111

21

12

112

9

10

11

12

113A

1000

104

TIERRAS FISCALES SIN MENSURAR

Río Pipo

Río Pipo

stancia (ripio)

Calle Los Nİres (ripio)

CALLE SIN NOMBRE (RÍPIO)

CALLE SIN NOMBRE (RÍPIO)

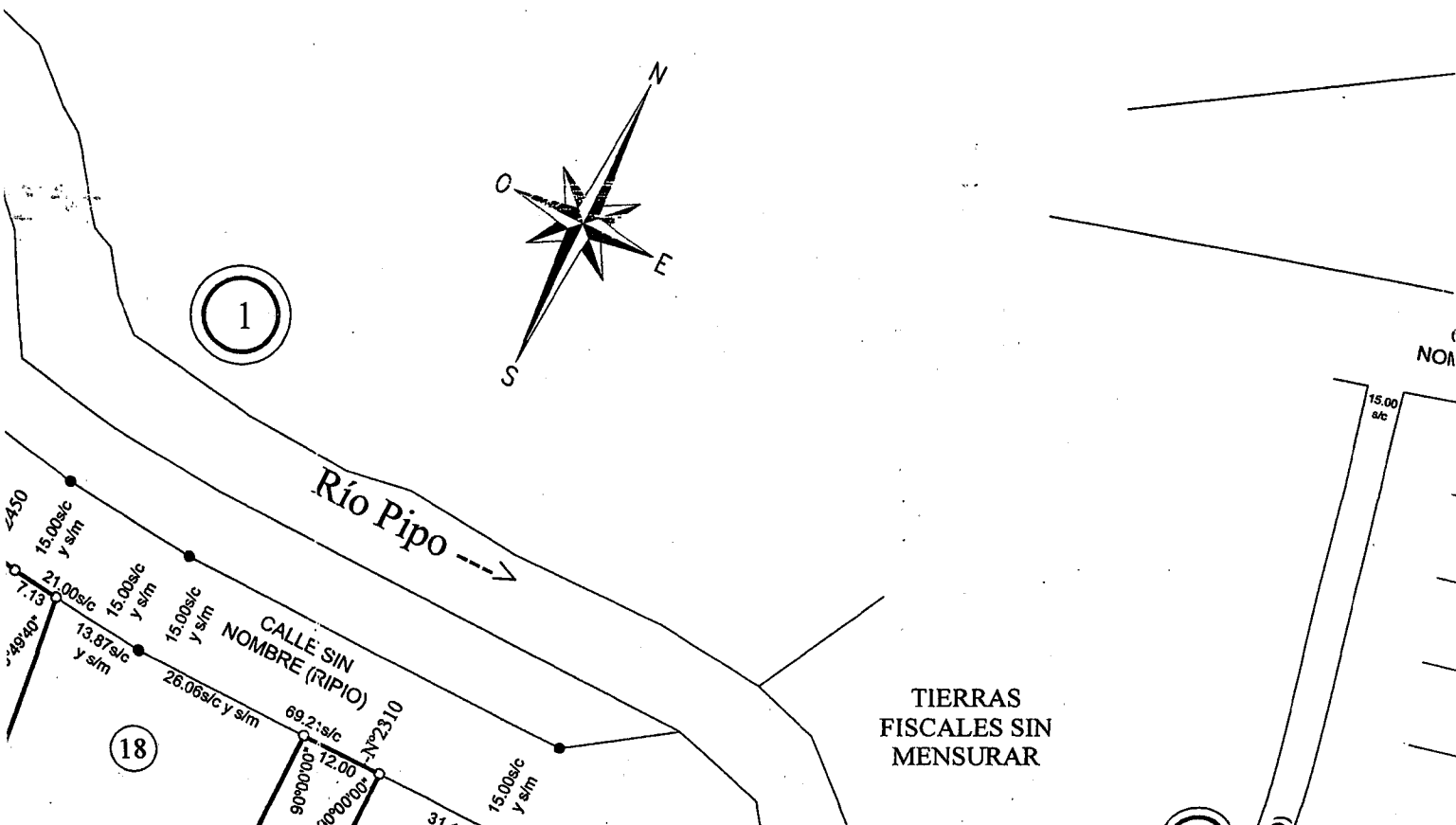
CALLE SIN NOMBRE (RÍPIO)

REFERENCIAS

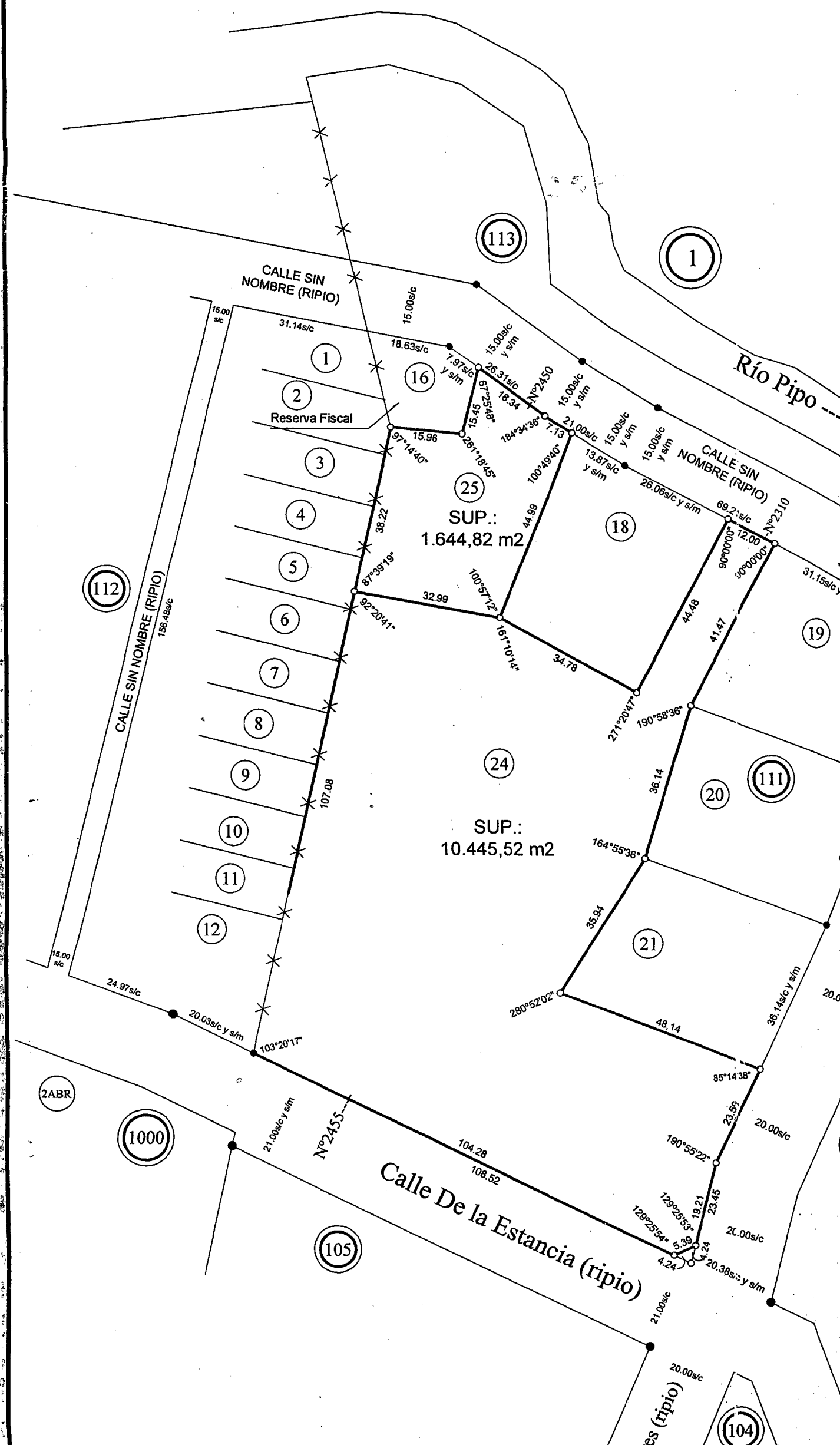
- Designación de Macizo
- Designación de Parcela
- Estaca Colocada o Marca Pintura
- Estaca Encontrada
- Cerco de Alambre

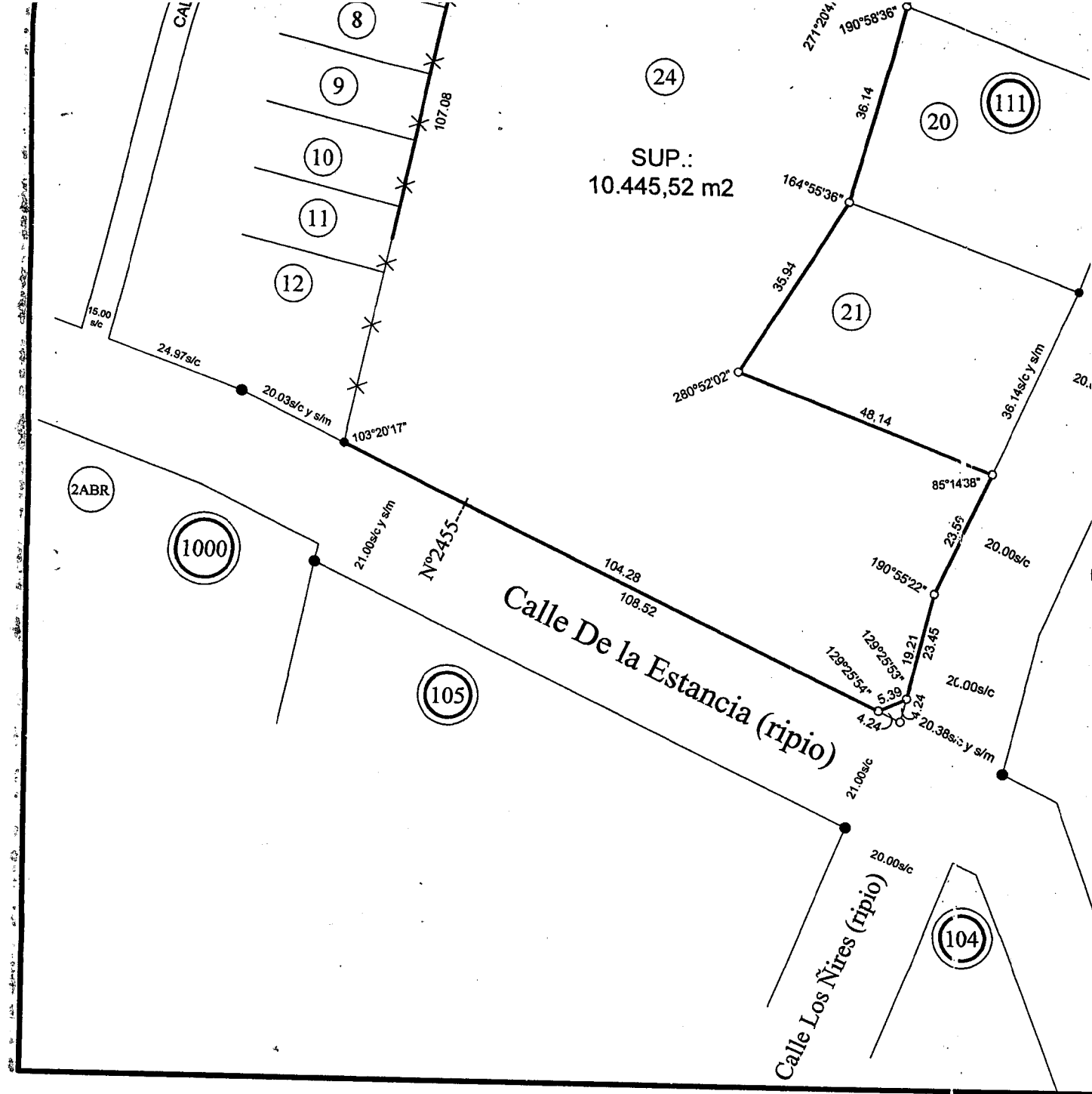
ION - escala 1:1.000

MENSU




MENSURA Y DIVISION - escala 1:1.0





IMPUESTOS \$ 48.400,00
ACTIVIDAD
INT.
MULTA \$ 48.400,00
TOTAL \$ 96.800,00
VENGE
VIG.

BOLETO DE COMPRAVENTA



En la ciudad de Ushuaia, capital de la Provincia de Tierra del Fuego, Antártida e Islas del Atlántico Sur, a los 30 días del mes de Noviembre del año 2012. Entre la Empresa **LUCIANO PRETO & Cía. S.C.C.**, CUIT N° 30-51591148-7 con domicilio legal en: en Avenida Malvinas Argentinas N° 120 de la ciudad de Ushuaia, Provincia de Tierra del Fuego, constituyendo domicilio especial a todos los efectos del presente en el mismo domicilio, y representada en este acto por su Socio Gerente: Don **Ruggero PRETO**, Titular del D.N.I. 13.954.198, la que será denominada en lo sucesivo **LA VENDEDORA** por una parte, y la Empresa: **HABITAR S.R.L. - CUIT N° 30-67574449-8 "en comisión"**, representada en este acto por su socio gerente Arq. **Hugo Juan PICCONE**, con domicilio real y especial en 25 de mayo 260 1° piso oficina 3A, quien será denominada en lo sucesivo **LA COMPRADORA**, acuerdan celebrar el presente boleto de compraventa sujeto a las siguientes condiciones:

PRIMERA: LA VENDEDORA declara: a) que es la propietaria de la **Parcela 22 - Macizo 1000 - Sección J**, correspondientes al Departamento Ushuaia, con una superficie de 4.579,83 m2. b) Que dichas parcelas integran el Patrimonio de la sociedad Luciano Preto y Cia S.C.C.. c) Que la sociedad se halla plenamente capacitada para este acto. Todo ello según plano visado por las autoridades competentes, cuya copia suscripta por las partes se adjunta al presente boleto como **ANEXO I**, y que las partes declaran conocer y aceptar que el citado plano se encuentra en proceso de aprobación final ante las Autoridades Municipales y Provinciales pertinentes.-----

SEGUNDA: OBJETO Y PRECIO DE VENTA: LA VENDEDORA vende a LA COMPRADORA el bien inmueble descrito en la cláusula precedente y en las condiciones en que se encuentra, en la suma total de DOLARES ESTADOUNIDENSES: UN MILLÓN (US\$1.000.000.-), y que a los fines meramente fiscales y al cambio de \$ 4,81 por dólar, equivalen a la suma de PESOS: CUATRO MILLONES OCHOCIENTOS NUEVE MIL NOVECIENTOS NOVENTA Y NUEVE -----

TERCERA: FORMA DE PAGO: A la fecha de firma del presente boleto se abonó en la moneda pactada y mediante depósito en la cuenta recaudadora en dólares que LA VENDEDORA posee en la sucursal Ushuaia del Banco Patagonia S.A. - N° 230000543 - 2, la suma de DOLARES ESTADOUNIDENSES BILLETE: DOSCIENTOS CINCUENTA MIL (US\$ 250.000.-). A los efectos meramente fiscales, y al cambio de \$ 4,81 por dólar, la suma precedentemente mencionada equivaldrá a PESOS: UN MILLON DOSCIENTOS DOS MIL QUINIENTOS (\$ 1.202.500.-). -----

----- De igual modo y en la misma fecha se ha abonado mediante la entrega de un cheque diferido N° 00529360 del banco BBVA FRANCES - Sucursal Ushuaia, con fecha de cobro para el: 07 de Diciembre de 2012 Por la suma de PESOS: QUINIENTOS VEINTISEIS MIL DIEZ con 97/100 (\$ 526.010,97.-) y que al cambio de \$ 4,81 por

dólar equivalen a la suma de DOLARES ESTADOUNIDENSES: CIENTO NUEVE MIL TRESCIENTOS CINCUENTA Y SIETE con 79/100 (U\$S 109.357,79.-) .-----

----- De igual modo y con fecha 4/12/2012 se ha abonado mediante deposito bancario la suma de PESOS: DOSCIENTOS CUARENTA MIL QUINIENTOS (\$ 240.500.-) y que al cambio de \$ 4,81 por dólar equivalen a la suma de DOLARES ESTADOUNIDENSES: CINCUENTA MIL (U\$S 50.000,00.-)

El saldo restante de DOLARES ESTADOUNIDENSES: QUINIENTOS NOVENTA MIL SEISCIENTOS CUARENTA Y DOS con 21/100 (U\$S 590.642,21.-), será abonado por **LA COMPRADORA** de acuerdo al siguiente detalle:

Facturas pendientes de pago por honorarios pactados contractualmente con la Empresa **HABITAR S.R.L.** por Desarrollo Inmobiliario (3%) y Proyecto (5%) de parte del complejo edilicio **RIBERA DEL PIPO**, por el saldo total de los correspondientes a las obras: **EDIFICIO DEL CANAL** por un monto de U\$S 61.154,21.-, y por un pago a cuenta de la obra: **EDIFICIO DE LA BAHIA** por un monto de U\$S 79.488,00.-, lo que arroja un total de DOLARES ESTADOUNIDENSES: CIENTO CUARENTA MIL SEISCIENTOS CUARENTA Y DOS con 21 CENTAVOS (U\$S 140.642,21.-) , que al cambio de \$ 4,81 por dólar equivalen a la suma de PESOS: SEISCIENTOS SETENTA Y SEIS MIL CUATROCIENTOS OCHENTA Y NUEVE (\$ 676.489.-), copia de las cuales se adjuntan al presente boleto como ANEXO I y que **LA VENDEDORA** recibe en este acto. -----

La suma de DOLARES ESTADOUNIDENSES: CUATROCIENTOS CINCUENTA MIL (U\$S 450.000.-) o su equivalente en pesos al cambio de \$ 4,81 por dólar, deberán ser abonados antes del 31 de Diciembre del año 2012. Si a dicha fecha quedara alguna suma por saldar, el tipo de cambio vendedor será ajustado al que se encuentre en vigencia el día hábil inmediato anterior al de la fecha de efectivo pago. La escritura traslativa de dominio será efectuada una vez concluidas las tramitaciones en curso de aprobación, de los planos de subdivisión ante los Organismos Provinciales y Municipales que corresponda, siendo esta condición perfectamente conocida y aceptada por **LA COMPRADORA**, para lo cual renuncia a todo tipo de reclamo de cualquier naturaleza por este concepto. Asimismo, es de conocimiento de **LA COMPRADORA** que en la actualidad el inmueble general reconoce una hipoteca en primer grado a favor del BANCO PATAGONIA S.A. por la suma de PESOS: DOS MILLONES QUINIENTOS MIL PESOS (\$ 2.500.000.-), otorgada exclusivamente en concepto de garantía real por las operaciones de giro en descubierto en las cuentas corrientes en pesos de **LA VENDEDORA** y que será cancelada con anterioridad al otorgamiento de la escritura traslativa de dominio.-----

CUARTA: TITULOS PERFECTOS: La escritura deberá ser otorgada por **LA VENDEDORA** en base a títulos perfectos y libre de gravámenes o inhibiciones de cualquier naturaleza. Los impuestos, tasas, contribuciones, gastos y honorarios de cualquier naturaleza y la totalidad de los

OA


servicios que a la fecha de firma del presente boleto se encuentran vigentes sobre el predio objeto del mismo, a partir de dicha fecha serán responsabilidad exclusiva de **LA COMPRADORA**. En este mismo acto **LA COMPRADORA** toma efectiva posesión de la parcela adquirida. ----- La escritura traslativa de dominio será otorgada por ante el escribano que designe **LA VENDEDORA**. Los gastos de escrituración se encuentran a cargo en un CIENTO POR CIENTO (100%) de **LA COMPRADORA**. Asimismo se deja establecida la obligación de abonar la totalidad del impuesto Provincial de sellos por parte de **LA COMPRADORA**, dentro de los 10 días hábiles de la fecha de firma del presente contrato de compraventa. -----

QUINTA: MEDIDAS CAUTELARES: En caso de una eventual acción judicial entre las partes con motivo del presente contrato, **LA COMPRADORA** renuncia en forma expresa e irrevocable a trabar medidas precautorias que afecten la libre disponibilidad por parte de **LA VENDEDORA** de lotes ajenos al litigio que formen parte de la mensura y subdivisión de los lotes mencionados en la cláusula **PRIMERA**: **LA VENDEDORA** podrá impedir una medida cautelar en este sentido y sustituir las que se hubieren decretado o trabado, por otro u otros bienes inmuebles de su propiedad. -----

SEXTA: JURISDICCION Para todos los efectos judiciales o extrajudiciales derivados de la interpretación y/o ejecución del presente boleto, las partes constituyen domicilio especial en los domicilios precedentemente declarados donde serán válidas todas las notificaciones judiciales y/o extrajudiciales que se practiquen, reservándose el derecho de modificarlos siempre que sea dentro del ejido urbano de esta ciudad, y notifiquen a la otra parte del nuevo domicilio en forma fehaciente. Asimismo ambas partes acuerdan someterse en primera instancia al Juicio arbitral previsto en los art. 710 siguientes y concordantes del código procesal civil, comercial, laboral, rural y minero de la Provincia de Tierra del Fuego. De fracasar esta instancia, acuerdan someterse a la competencia de la justicia ordinaria del Distrito Judicial Sur de Provincia de Tierra del Fuego, con renuncia expresa a todo otro fuero o jurisdicción. En prueba de conformidad, se firman dos ejemplares de un mismo tenor y a un solo efecto, en el lugar y fecha arriba indicados, previa lectura y ratificación que dieron las partes de las cláusulas que anteceden.

Hugo Ricardo
delgado

LUCIANO PRETO y Cia S.C.O.
CMT 30-ETC-14417
AUDITADAS ARGENTINAS 120
BARRIO SAN CARLOS
TUCUMAN, ARGENTINA



Caja: 822 Term: Q2301CA1-VIN28946
Oper: 050-680-0032

CUENTA 230000543 2 SUC: 230
LUCIANO PRETO Y CIA SCC
CAJA DE AHORROS DOLARES
DEPOSITO EN EFECTIVO

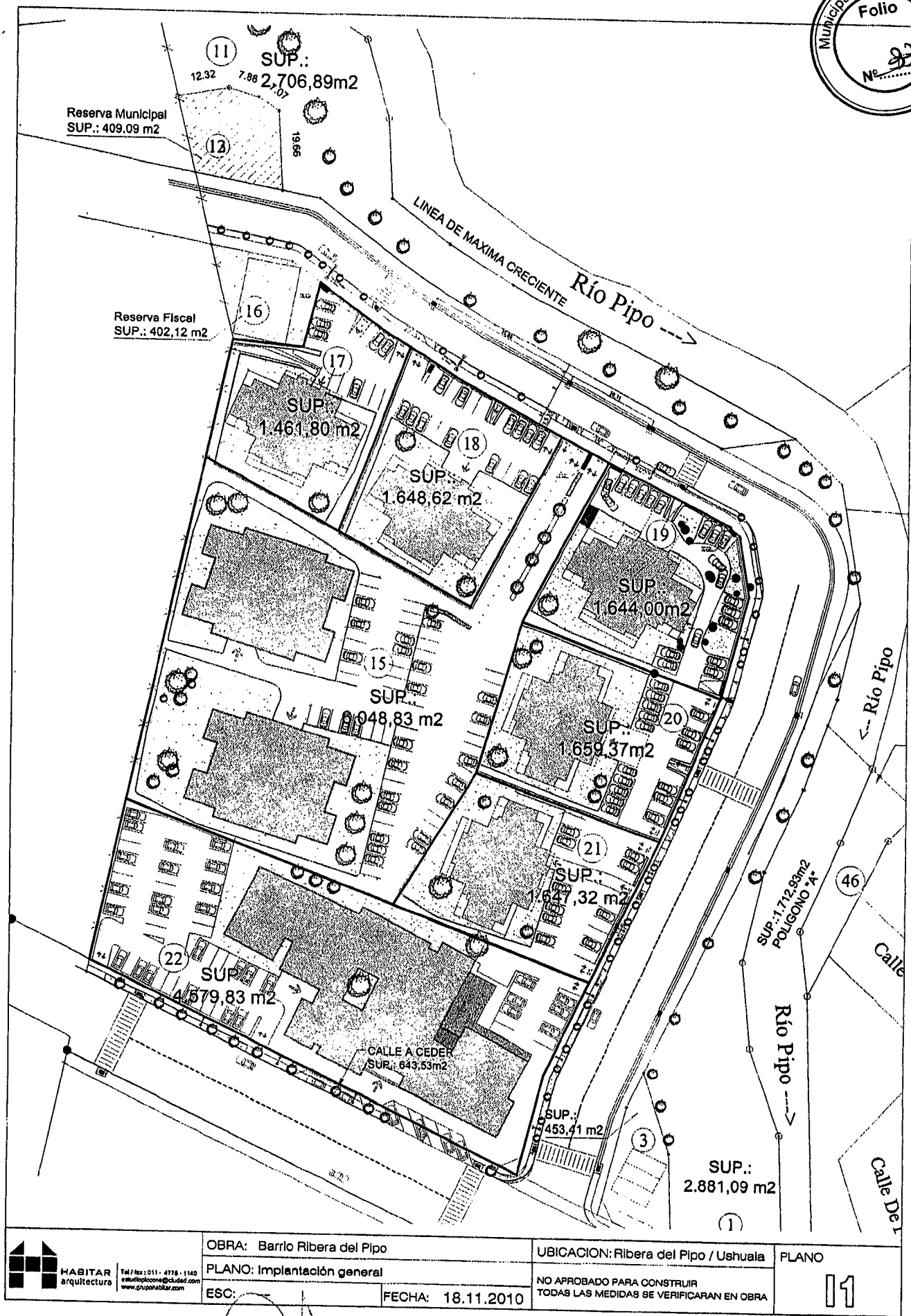
Importe: USD 250.000.00

Deposito garantizado s/Com. "A" 2807

DEPOSITO CONFIRMADO

[Handwritten signature]

[Handwritten signature]
LUCIANO PRETO Y CIA SCC
Caja de Ahorro
Socio Gerente



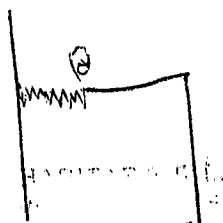


BOLETO DE COMPRAVENTA

En la Ciudad de Ushuaia, Capital de la Provincia de Tierra del Fuego, Antártida e Islas del Atlántico Sur, República Argentina, a los 02 días del mes de Enero del año Dos mil Catorce, entre la Empresa: **LUCIANO PRETO & Cía S.C.C.** – CUIT N° 30-51591148-7, con domicilio legal en Avenida Malvinas Argentinas N° 120 de esta Ciudad de Ushuaia, representada en este acto por su Socio Gerente Don **RUGGERO PRETO** – D.N.I. N° 13.954.198, Argentino naturalizado, Divorciado, y con facultades suficientes para este acto por una parte, y por la otra la Empresa **HABITAR S.R.L.** – CUIT N° 30-67574449-8 con domicilio legal en: Calle Onas 223 - 5° piso de esta Ciudad, representada en este acto por su Socio Gerente Arquitecto **HUGO JUAN PICCONE**, Argentino, casado, con D.N.I. N° 8.574.863 y con facultades suficientes para este acto por la otra parte, convienen en celebrar el presente boleto de compraventa, que se registrá por las cláusulas que a continuación se enuncian:

PRIMERA: LUCIANO PRETO & Cía. S.C.C. es propietaria de los inmuebles designados catastralmente hasta la fecha como: Parcela 2RR, Sección J, Macizo 1000 y parcela 43b, Sección J, Macizo 12 respectivamente, las que actualmente se encuentran en proceso de mensura de unificación y subdivisión simultáneamente, ante los Organismos Municipales y Provinciales pertinentes, y ubicadas frente a la calle de la estancia s/n° de esta Ciudad de Ushuaia. -----

Que como resultado de dicha unificación y subdivisión en proceso, del respectivo plano de mensura y subdivisión denominado catastralmente como: TF 1 – 53 – 13, cuya copia se adjunta y como **ANEXO I** forma parte del presente acuerdo, surgen las nuevas parcelas denominadas provisoriamente como: **parcela 15**, con una superficie de 6.048,83 m² ; **parcela 17**, con una superficie de 1.461,80 m²; parcela 18, con una superficie de 1.648,62 m²; y **parcela 21** con una superficie de 1.647,32 m². Respectivamente. Todo ello es de absoluto conocimiento por parte de HABITAR S.R.L. y libera a LUCIANO PRETO & Cía. S.C.C. de toda responsabilidad presente ó futura por los tiempos y plazos de mora en los Organismos Oficiales pertinentes para la aprobación definitiva de dicho plano ó cualquier otro que lo reemplace a

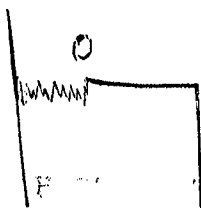


LUCIANO PRETO y Cía S.C.C.
CUIT-30-51591148-7
AV. MALVINAS ARGENTINAS 120
RUGGERO PRETO
SOCIO GERENTE

solicitud de dichos Organismos, renunciando a cualquier tipo de reclamo ó acción en tal sentido. -----

De igual modo HABITAR S.R.L. reconoce en este acto estar perfectamente informada en sus alcances y efectos, de que hasta el momento y desde antes de ahora la Parcela: 2RR, Sección J, Macizo 1000 se encuentra gravada con una hipoteca en primer grado a favor del BANCO PATAGONIA S.A. por la suma de DOS MILLONES QUINIENTOS MIL PESOS (\$ 2.500.000.-) , otorgada a favor de dicha Institución Bancaria exclusivamente en concepto de garantía por las operaciones de giro en descubierto en la cuenta corriente en pesos de LUCIANO PRETO & Cía. S.C.C., la que será íntegramente cancelada con anterioridad suficiente a la fecha en la que HABITAR S.R.L. disponga que se encuentra en condiciones de llevar a cabo las respectivas Escrituras traslativas de dominio de las unidades funcionales, bauleras y cocheras fijas construidas por ella sobre las parcelas cedidas, mediante los poderes que se hayan otorgado a tal efecto cuando corresponda, y bajo el régimen de Propiedad Horizontal según Ley 13.512 . -----

SEGUNDA: LUCIANO PRETO & Cía S.C.C. vende a HABITAR S.R.L. la cantidad de 9.159,25 m2. de terreno, comprendidos en las parcelas mencionadas en la cláusula PRIMERA: precedente, a excepción de la parcela provisoriamente denominada con el N° 21, con una superficie de 1.647,32 m2 y que por lo tanto no forma parte del presente boleto, al sólo efecto de que HABITAR S.R.L. continúe en dichos lotes, por su exclusiva cuenta y riesgo por todo concepto, con el desarrollo del proyecto, construcción, urbanización y comercialización del complejo edilicio destinado exclusivamente a unidades habitacionales en propiedad horizontal sujetas al régimen de la ley 13.512 y conocido globalmente como **RIBERA DEL PIPO**, con iguales o similares características arquitectónicas y de calidad de obra, amueblamiento y materiales como los empleados en la construcción de los edificios terminados denominados **DE LA RIBERA** y **DEL CANAL** respectivamente, respetando como mínimo las ESPECIFICACIONES TECNICAS que se agregan al presente acuerdo como **ANEXO II**, y que fueron construidos en las parcelas: **Parcela 19**, con una superficie provisoria de 1.644 m2 y **Parcela 20**, con una

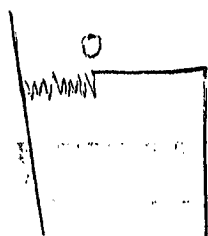


LUCIANO PRETO y Cía S.C.C.
CUIT 30-61591148-7
AV. SALVINAS ARGENTINAS 120
RUGGERO PRETO
SOCIO GERENTE

superficie provisoria de 1.659,37 m2 respectivamente, según plano adjunto a la presente como **ANEXO I**. En razón de lo expuesto, **HABITAR S.R.L.** declara en este acto que en oportunidad de la construcción de los respectivos edificios en cada una de las parcelas, estos se identificarán comercialmente con las siguientes denominaciones: **Parcela 15: EDIFICIO DE LA ESTANCIA, ó en su reemplazo el EDIFICIO DE LAS CUMBRES y el EDIFICIO DEL GLACIAL, respectivamente; Parcela 17: EDIFICIO DEL BOSQUE; Parcela 18: EDIFICIO DEL VALLE. -----**

HABITAR S.R.L. deberá en todos los casos abonar íntegramente el impuesto a los Ingreso brutos en las alícuotas totales que correspondan, por la comercialización de las obras y mejoras que ejecute sobre los terrenos objeto del presente boleto de compra venta, y por todos y cada uno de los boletos de compra venta que a tal efecto suscriba **HABITAR S.R.L.** con los respectivos compradores. En caso de irregularidades, anomalías u omisiones de cualquier naturaleza sobre esta obligación, serán de exclusiva cuenta y cargo de **HABITAR S.R.L.** todas las sumas detectadas como no abonadas al Fisco Provincial, sus recargos, intereses por mora y multas emergentes de tales actuaciones. -----

TERCERA: PRECIO Y FORMA DE PAGO: La venta de las parcelas que **LUCIANO PRETO & Cía. S.C.C.** concreta en este acto a favor de **HABITAR S.R.L.** se realiza por la suma total de Pesos: **OCHO MILLONES TRESCIENTOS DOCE MIL DIECINUEVE (\$ 8.312.019).**- La forma de pago se conviene en especie, mediante la entrega de metros cuadrados de superficie cubierta y semi cubierta, incluyendo bauleras y cocheras fijas al aire libre, todo ello a construir en los respectivos lotes objeto del presente boleto, siendo este medio de pago exclusivo y excluyente, sin posibilidad de sustitución alguna por cualquier otro medio de pago que no resulte ser el expresamente convenido precedentemente; Es decir que **HABITAR S.R.L.** entregará oportunamente a **LUCIANO PRETO & Cía. S.C.C.** en los plazos y condiciones que se establecerán en el presente boleto y como resarcimiento exclusivamente en especie, la cantidad y tipo de unidades funcionales,



LUCIANO PRETO y Cía S.C.C.
CUIT 30-51691148-7
AV. MALVINAS ARGENTINAS 120
RUGGERO PRETO
SOCIO GERENTE

incluyendo cocheras fijas, y con ó sin bauleras según corresponda, las que quedarán de su propiedad y en un todo de acuerdo al siguiente detalle:

PARCELA 17 – EDIFICIO DEL BOSQUE: (sin Bauleras)

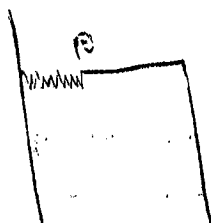
DOCE (12) Unidades funcionales, con y sin parrilla de acuerdo al proyecto ejecutado, de DOS (2) ambientes cada una (1 dormitorio), con superficie cubierta y semi cubierta cada una de ellas de aproximadamente: 52,24 m2 y 54,92 m2 respectivamente, de acuerdo a la siguiente distribución en el edificio: **Unidad Funcional: PLANTA BAJA – C ; Unidad Funcional: PRIMER PISO – A ; Unidad Funcional: PRIMER PISO – B ; unidad Funcional: PRIMER PISO – C ; Unidad Funcional: PRIMER PISO – G ; Unidad Funcional: SEGUNDO PISO – A ; Unidad Funcional: SEGUNDO PISO – B; Unidad Funcional: SEGUNDO PISO – C; Unidad Funcional: SEGUNDO PISO – G; Unidad Funcional: TERCER PISO – B; Unidad Funcional: TERCER PISO – C; Unidad Funcional: TERCER PISO – G. -----**

UNA (1) unidad Funcional, con parrilla, de TRES (3) ambientes (2 dormitorios), con una superficie cubierta y semi cubierta aproximada de: 106 m2., ubicada en el edificio en: **SEGUNDO PISO – D . -----**

TRECE (13) Cocheras fijas, numeradas del 01 al 13 respectivamente. -----

PARCELA 15 – EDIFICIO DE LA ESTANCIA: Este edificio podrá ser sustituido por DOS (2) edificios que en su caso se denominarán: **EDIFICIO DE LAS CUMBRES** y **EDIFICIO DEL GLACIAL** respectivamente, o podrá englobarse la totalidad de las unidades funcionales a construirse en UN (1) sólo edificio si se obtiene la autorización para ello de parte de las Autoridades y Organismos pertinentes, en cuyo caso portará alguno de los tres nombres precedentemente mencionados. Cualquiera sea el resultado descripto, **HABITAR S.R.L.** deberá entregar a **LUCIANO PRETO Y cía S.C.C** la siguiente cantidad de unidades funcionales, bauleras y cocheras fijas:

OCHO (8) – unidades funcionales sin parrilla, de 2 ambientes (1 dormitorio) (52,24 m2 cada una aproximadamente.)



LUCIANO PRETO y Cía S.C.C.
CUIT:30-61591148-7
AV. MALVINAS ARGENTINAS 120
RUGGERO PRETO
SOCIO GERENTE

DOS (2) – unidades funcionales con parrilla, de 3 ambientes (2 dormitorios)
(106 m2 cada una aproximadamente.)

DIEZ (10) – Cocheras fijas a elección de LUCIANO PRETO & Cía. S.C.C., de
acuerdo a la distribución geográfica que tengan las mismas en el entorno del
ó los edificios construidos .-----


DIEZ (10) – Bauleras con identificación y superficie a convenir entre las
partes, si estas fueran construidas en ó los respectivos edificios .-----

**Se establece entre las partes una tolerancia de más/menos un CINCO POR
CIENTO sobre el total de las superficies provisionales de las unidades
funcionales. Las superficies de las unidades funcionales objeto de este
boleto no podrán exceder el porcentaje establecido, y de ocurrir ello por
cualquier razón, HABITAR S.R.L. no podrá reclamar pago alguno a LUCIANO
PRETO & Cía S.C.C. por las diferencias excedentes. -----**

En el caso de que las 10 bauleras del EDIFICIO DE LA ESTANCIA, o de los
EDIFICIO DE LAS CUMBRES y EDIFICIO DEL GLACIAL en su caso, no se pueda
concretar su construcción, se establecerá, por tratarse del ó los últimos
edificios a construir, un valor futuro en DOLARES ESTADOUNIDENSES
equivalente al 50% del precio promedio por m2. Cubierto, con el que se
hayan comercializado las últimas 10 unidades de los citados edificios, precio
contado, tomando: OCHO (8) de 2 ambientes y: DOS (2) de 3 ambientes,
boletos en mano. Dicho valor podrá ser aplicado a cuenta de la compra de
una unidad por parte de LUCIANO PRETO & Cia S.C.C., pagando ésta
solamente la diferencia de precio que resulte del promedio por m2 calculado
según la metodología precedentemente establecida , o podrá solicitar su
pago como reembolso en la misma moneda, a elección de LUCIANO PRETO &
Cia. S.C.C. HABITAR S.R.L. se obliga a disponer de por lo menos UNA (1)
unidad Funcional de dos ambientes para que LUCIANO PRETO & Cia. S.C.C.
pueda llevar a la práctica esta opción. -----

Con SESENTA DIAS (60) de anticipación a la toma de posesión de las unidades
funcionales objeto del presente boleto por parte de LUCIANO PRETO & Cia.





LUCIANO PRETO y Cia S.C.C.
CUIT 30-61581140-7
AV. MALVINAS ARGENTINAS 126
USHUAIA

S.C.C., ésta abonará a HABITAR S.R.L. en concepto del TRES POR CIENTO (3%) de fondo de primera venta para erogaciones del consorcio a integrarse, los importes correspondientes al mismo, tomando como base la incidencia porcentual por metros cuadrados de cada unidad funcional sobre la suma total del precio reconocido ó abonado por alguna de las partes respectivamente, en los montos y moneda objeto del presente boleto, no pudiendo aplicarse al efecto por parte de HABITAR S.R.L. ninguna otra fórmula ó monto que difiera de las pactadas en el presente. -----

Para mayor ilustración de lo pautado, se adjuntan al presente acuerdo las plantillas de arquitectura de cada tipo de unidades funcionales y sus respectivas bauleras cuando corresponda, y que como **ANEXO III** para las unidades funcionales de dos ambientes sin parrilla; **ANEXO IV** para las unidades funcionales con parrilla, y **ANEXO V** para las unidades funcionales de tres ambientes respectivamente, forman parte del presente boleto . - - - -

CUARTA: Las partes han acordado oportunamente que LUCIANO PRETO & CIA.S.C.C., como resultado del balance de costos básicos de obra por parte de HABITAR S.R.L. y el lucro cesante emergente de los plazos convenidos para que pueda acceder a la totalidad de las unidades funcionales, bauleras y cocheras mencionadas en la cláusula **TERCERA:** precedente, reconoce una diferencia de costo base de construcción de las mismas, a favor de HABITAR S.R.L., por la suma de Pesos: TRES MILLONES DOS MIL CIENTO OCHENTA Y DOS (\$ 3.002.182.-). En este acto y sirviendo el presente boleto como suficiente comprobante de recibo del pago, LUCIANO PRETO Y Cía. S.C.C. cancela la facturación por la totalidad del monto precedentemente estipulado mediante la entrega en este acto de dos cheques ENDOSADOS, de acuerdo al siguiente detalle: cheque N° 03415909 del Banco de Tierra del Fuego, sucursal Ushuaia, con fecha de emisión: 18 de Diciembre 2013 y fecha de pago diferido: 19 de Diciembre 2013, por la suma de \$ 1,501.091.-; cheque N° 03415910 del Banco de Tierra del Fuego, sucursal Ushuaia, con fecha de emisión: 18 de Diciembre 2013 y fecha de pago diferido: 19 de diciembre 2013, por la suma de \$ 1.501.091.-; ambos emitidos por la firma PIEDRAS Y MADERAS S.R.L. a favor del primer endosante. -----


Socio Gerente


LUCIANO PRETO y Cía S.C.C.
CUIT 30-61691128-7
AV. MALVINAS ARGENTINAS 120
RUGGERO PRETO
SOCIO GERENTE

QUINTA: El plazo en que HABITAR S.R.L. deberá entregar las unidades funcionales, bauleras y cocheras fijas objeto del presente boleto, se establece en hasta **VENTICUATRO MESES (24)** calendario consecutivos, a contar desde las siguientes fechas que se detallan como inicio de obra para cada una de las parcelas:

PARCELA 17 – EDIFICIO DEL BOSQUE: Hasta Veinticuatro (24) Meses calendario consecutivos, contados a partir del: 01 DE Diciembre de 2013.- - -

PARCELA 15 – EDIFICIO DE LA ESTANCIA, ó EDIFICIO DE LA CUMBRE y EDIFICIO DEL GLACIAL: Hasta Veinticuatro (24) Meses calendario consecutivos, contados a partir del: 01 de Diciembre de 2015. - - - - -

A los efectos de contemplar la imposibilidad oportuna y fehacientemente demostrada de hacer efectiva dicha entrega en los plazos establecidos precedentemente y por causas insalvables de fuerza mayor, ambas partes convienen en aceptar un plazo adicional de hasta **SEIS MESES (6)** calendario consecutivos, a contar desde el día siguiente al de la fecha de vencimiento del mes calendario número veinticuatro, correspondiente al plazo original acordado entre las partes intervinientes para cada una de las parcelas. En caso de que transcurridos ambos plazos HABITAR S.R.L. no cumpla con la entrega de la efectiva posesión de las unidades funcionales, bauleras y cocheras fijas correspondientes, deberá abonar a LUCIANO PRETO & Cía. S.C.C. una suma diaria de CINCUENTA DOLARES ESTADOUNIDENSES BILLETE (U\$S 50.-) o su equivalente en pesos al tipo de cambio vendedor del mercado oficial de cambio vigente el día inmediato anterior al del efectivo pago que publique el Banco de la Nación Argentina, por cada una de las unidades funcionales cuyo plazo de entrega haya caído en mora, y en concepto indemnizatorio por lucro cesante. Dicha mora operará en forma automática y sin necesidad de notificación alguna por parte de LUCIANO PRETO & Cia S.C.C. a HABITAR S.R.L.. - - - - -

SEXTA: Los impuestos inmobiliarios y las tasas generales Municipales que recaigan sobre las parcelas objeto del presente boleto, serán abonados por LUCIANO PRETO & Cía. S.C.C. durante los primeros VEINTICUATRO MESES

0
HABITAR S.R.L.
Socio Gerente

LUCIANO PRETO y Cia S.C.C.
CUIT-30-51591148-7
AV. MALVINAS ARGENTINAS 120
RUGGERO PRETO
SOCIO GERENTE

(24) ,a contar desde la fecha de firma del mismo. Transcurrido dicho plazo y en forma automática, sin necesidad de notificación alguna al respecto, la continuidad de su pago será de exclusiva responsabilidad de HABITAR S.R.L.- De igual modo, el importe total del impuesto de sellos vigente en la Provincia de Tierra del Fuego será soportado por HABITAR S.R.L. en tiempo y forma de acuerdo a las normas tarifarias vigentes para la Provincia de Tierra del Fuego, liberando a LUCIANO PRETO & Cía. S.C.C. de todo tipo de responsabilidad al respecto.-----

Asimismo, y a partir de la fecha del presente boleto, el pago de todos los consumos efectuados por servicios de Energía eléctrica, Agua corriente o de obra, gas envasado o por red y cualquier otro tipo de emolumentos imputables a las obras objeto de éste boleto, corren por exclusiva cuenta y orden de HABITAR S.R.L.-----

SEPTIMA: ESCRITURACION - PLAZOS Y CONDICIONES ESPECIALES. De acuerdo a las restricciones emergentes de lo estipulado en la cláusula **PRIMERA:** a las que se agregan las de la implementación del marco fáctico y jurídico necesario para sujetar la construcción y venta de las unidades funcionales por parte de HABITAR S.R.L. hacia sus futuros compradores, al régimen establecido por la Ley Nacional N° 13.512 de propiedad horizontal, y a la obligación de cancelar el monto del presente boleto exclusivamente en especie, con los plazos y condiciones que se estipulan en las respectivas cláusulas del mismo, las partes acuerdan que los plazos de escrituración comenzarán a regir a partir de la fecha en que todas las restricciones precedentemente mencionadas queden resueltas. En el caso que a esa fecha de resolución, HABITAR S.R.L. no hubiere hecho entrega aún de las unidades funcionales objeto del presente boleto como medio de pago a LUCIANO PRETO & Cía. S.C.C., la fecha de inicio de la posibilidad de solicitar la escrituración que corresponda, a favor de HABITAR S.R.L., comenzará a ser efectiva y exigible por parte de ésta última para la parcela que corresponda, ineludiblemente a partir de la fecha en que otorgue a LUCIANO PRETO & Cía. S.C.C. la efectiva posesión de la totalidad de las unidades funcionales, bauleras y cocheras objeto del presente boleto y que se detallan en la

HABITAR S.R.L.
SOCIOS GERENTES

LUCIANO PRETO y Cía S.C.C.
CUIT 30-67591148-Z
AV. MALVINAS ARGENTINAS 120
RUGGERO PRETO
SOCIO GERENTE



cláusula **TERCERA:** para cada parcela donde se encuentre emplazado el edificio correspondiente. A los efectos particulares de las parcelas DIECISIETE (17) y DIECIOCHO (18) del plano **ANEXO I** del presente boleto, la escrituración de ambas se hará efectiva a partir de que LUCIANO PRETO & Cia. S.C.C. haya recibido de conformidad la efectiva posesión de la totalidad de las unidades funcionales y cocheras del **EDIFICIO DEL BOSQUE**, emplazado en la parcela DIECISIETE (17). - - - - -

OCTAVA: En un todo de acuerdo a la modalidad de venta de las parcelas a HABITAR S.R.L. con la contraprestación asumida por ésta del pago en especie a favor de LUCIANO PRETO & Cía. S.C.C. y según lo establecido en el articulado precedente del presente Boleto de compra venta, y en especial teniendo en cuenta las condiciones establecidas en la cláusula **SEPTIMA: ESCRITURACION - PLAZOS Y CONDICIONES ESPECIALES** . A tal fin, los boletos de compra venta que a su vez suscriba HABITAR S.R.L. con sus futuros compradores, deberán contener obligatoriamente y sin excepción alguna, una cláusula cuya redacción será previamente consensuada por las partes intervinientes y como **ANEXO VI** formará parte del presente boleto, en la que se informe fehacientemente a cada comprador de la totalidad de las obligaciones asumidas por HABITAR S.R.L. hacia LUCIANO PRETO & Cía. S.C.C., tanto en la presente cláusula como en las restantes del presente acuerdo, de manera tal que se garantice a LUCIANO PRETO & Cía. S.C.C. el mayor grado de indemnidad frente a cualquier contingencia o reclamo extrajudicial o judicial motivado por incumplimiento de las obligaciones asumidas por HABITAR S.R.L. ante los compradores y en cualquier etapa, inclusive durante el período de garantía previsto por las normas en vigencia una vez entregadas las unidades funcionales terminadas a sus compradores o propietarios por los supuestos de mala praxis en la ejecución de las obras, en la calidad de los materiales empleados, vicios ocultos o cualquier otra razón que amerite considerarse como defecto de obra, hasta tanto se cumplan las condiciones establecidas para la escrituración de LUCIANO PRETO & Cia .S.C.C., en su carácter de vendedor, a favor de HABITAR S.R.L., en su carácter de comprador - - - - -

10
HARVEST L.
A. ...
SOLUGERENTE


1. ALCANTARA PAREJO y CIA S.C.C.
 2. BOIT y CIA S.A.
 3. ALCANTARA PAREJO y CIA S.C.C.
 4. ALCANTARA PAREJO y CIA S.C.C.
 5. ALCANTARA PAREJO y CIA S.C.C.

NOVENA: Las partes constituyen, a todos los efectos, domicilio especial en los ut supra mencionados y para el caso de divergencias de cualquier índole con respecto a los alcances é interpretación de los derechos y obligaciones de las mismas emergentes del articulado del presente acuerdo, ambas convienen en este acto someterse en primera instancia al juicio arbitral previsto en los artículos 710, siguientes y concordantes del Código Procesal Civil, Comercial, Laboral, Rural y Minero de la Provincia del Tierra del Fuego. De fracasar dicha instancia, las partes se someterán a los Tribunales Provinciales Ordinarios de la Ciudad de Ushuaia, Provincia de Tierra del Fuego, renunciando en forma expresa a todo otro fuero o Jurisdicción. - - - -

PARA SU CUMPLIMIENTO, y en prueba de conformidad entre las partes intervinientes, se suscriben dos ejemplares de un mismo tenor y a un solo efecto, en el lugar y fecha indicados en el encabezamiento de los mismos. - - -

HA FIRMADO
LA SUCESOR
SUCESOR

LUCIANO PRETO y Cia S.C.C.
CUIT 30-61591148-7
AV. MALVINAS ARGENTINAS 120
RUGGERO PRETO
SOCIO GERENTE

**ESPECIFICACIONES TÉCNICAS****Estructura**

- Estructura de Hormigón armado H21 (bases, columnas, vigas y losas llenas) antisísmica según normas CIRSOC.
- Plenos con tabiquería de durlock o equivalente.

Muros

- Exteriores en piedra, hormigón visto y/o mampostería con ladrillos huecos. Al interior revestido en placas de yeso tipo durlock o equivalente con aislación térmica y acústica.
- Interiores divisorios entre unidades funcionales de mampostería revestida en placas de yeso tipo durlock o equivalente con aislación acústica.
- Interiores de cada unidad con tabaquería de durlock o equivalente: Hidrófuga en baños y cocinas.
- Plenos con tabiquería de durlock o equivalente.

Revestimientos en paramentos exteriores

- Hormigón armado a la vista y muro de piedra de la zona.
- Pintura para exteriores, según proyecto.

Revestimientos en paramentos interiores y cielorrasos

- Tabaquería interior con terminación pintura látex en muros y esmalte sintético en marcos y hojas de madera.
- Baños y cocinas: revestimientos cerámicos de 1º calidad.
- Cielorrasos: suspendidos tipo durlock y hormigón a la vista o aplicado de yeso según ambientes. Con buña perimetral en encuentro con paredes.

Carpinterías

- Puertas interiores: tipo placa (MDF) con marco metálico
- Ventanas y paños fijos: Carpinterías a medida en PVC o aluminio línea Módena o equivalente.
- Vidrios: doble vidriado hermético (DVH) FLOAT.

Pisos

- Ambientes principales: Piso flotante.
- Baños y cocinas: porcellanato o revestimiento cerámico 1º calidad. San Lorenzo, Murvi o similar.
- Balcones y terrazas: revestimiento cerámico 1º calidad.
- Expansiones en PB: deck flotante de madera a medida.
- Espacios comunes: porcellanato.
- Escalera de incendio: cemento rodillazo con nariz L metálica.

Cocinas, baños y toilettes

- Mesada de granito gris mara o similar.



Página 1 de 2

LUCIANO PRETO y CIA S.C.C.
CUIT-30-61691148-7

- Equipadas con bachas de acero inoxidable.
- Muebles bajo mesada, cajoneras y alacenas en melamina color a definir.
- Cocina eléctrica de 1° marca: Indesit o similar.
- Gritería en cocina: monocomando FV cromada o similar.
- Sanitarios: FERRUM, Roca o equivalente.
- Gritería en baños y toillettes: FV cromada o similar.
- Revestimiento cerámico: San Lorenzo, Murvi o equivalente.



Climatización

- Sistema central por losa radiante, con calderas de uso común en sala de máquinas.
- Control de temperatura automático con termostato en cada unidad
- Balcones y terrazas, hall principal, acceso peatonal, calle vehicular de ingreso a cocheras y veredas municipales calefaccionadas con sistema de losa radiante

Instalación eléctrica

- Cañería de acero semipesado, PVC Tubelectric o Sica Electrosystem de embutir, cables PIRELLI antillama o similar, tablero, según normas vigentes, con interruptores termo magnéticos y disyuntor.
- Llaves y tomas marca SICA línea HÁBITAT color blanco o equivalente.
- Se colocaran cañerías y cajas de TE (según normas de Telecom) y TV por cable en todos los ambientes principales. Provisión de portero eléctrico con opcional visor.

Instalación sanitaria

- El agua caliente será central provista por termotanques de alta recuperación o calderas en sala de maquinas.
- La instalación para agua fría y caliente, las montantes, retorno y cañerías de distribución de agua (aquasystem o equivalente) y desagües, se ejecutarán con materiales de primera calidad. Los locales sanitarios tendrán cada uno su llave de corte de servicio.

Instalación de gas

- Se efectuará con los materiales establecidos en las normas de CAMUZZI Gas del Sur y el proyecto corresponderá a las necesidades del edificio según la instalación prevista. En primera instancia se instalará un equipo de gas comprimido, hasta que CAMUZZI Gas del Sur, regularice el abastecimiento en la zona.

Instalación contra incendios


- Sistema contra incendio según normas y especificaciones solicitadas por autoridad competente.

Ascensor

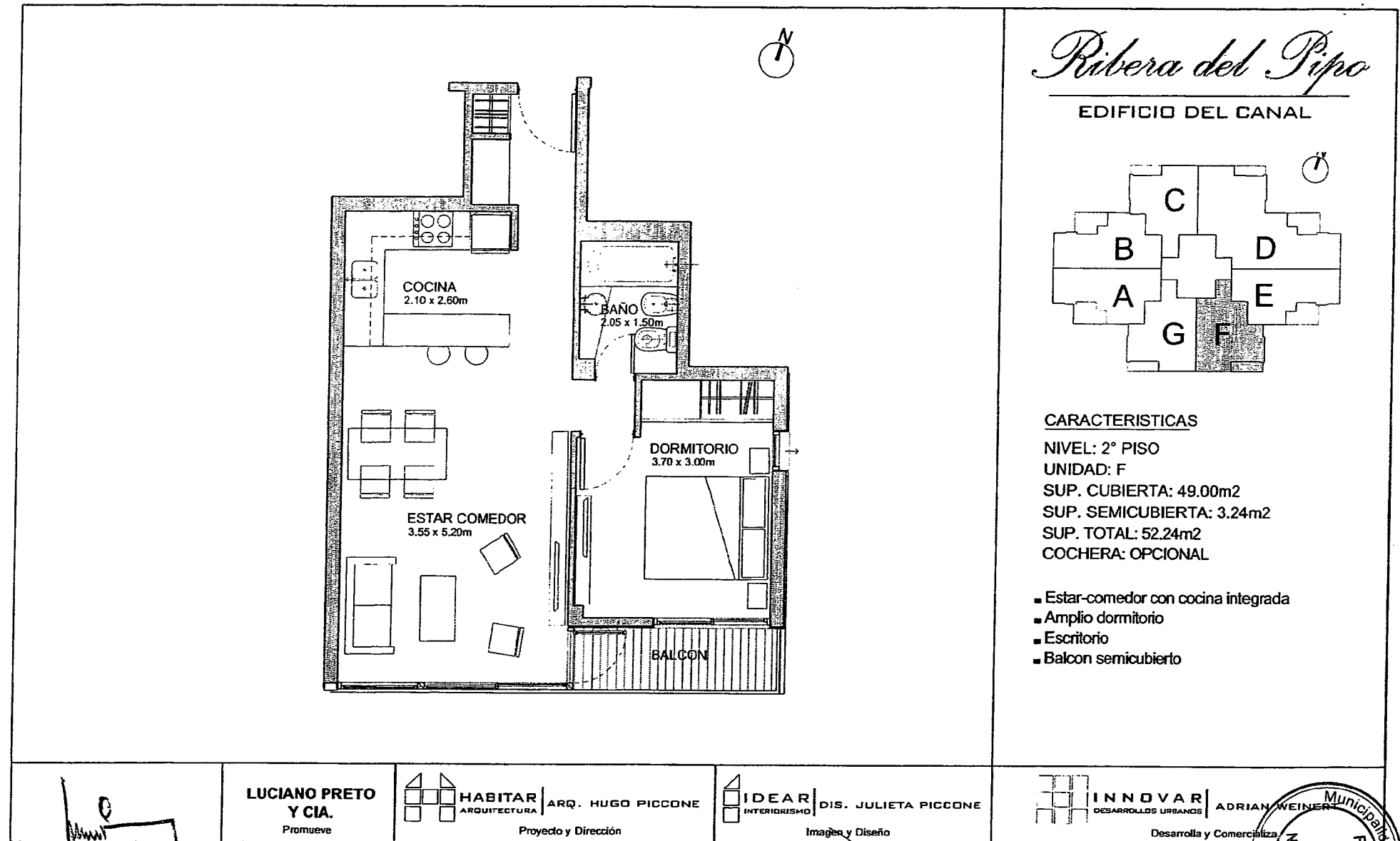
- Equipo automático hidráulico de primera calidad con revestimiento interior y puerta en PB de acero inoxidable. Capacidad para 6 personas

Veredas

- De hormigón, terminación peinado antideslizante y con sistema de calefacción por losa radiante.

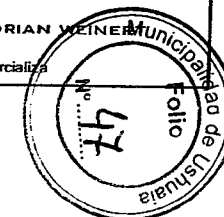
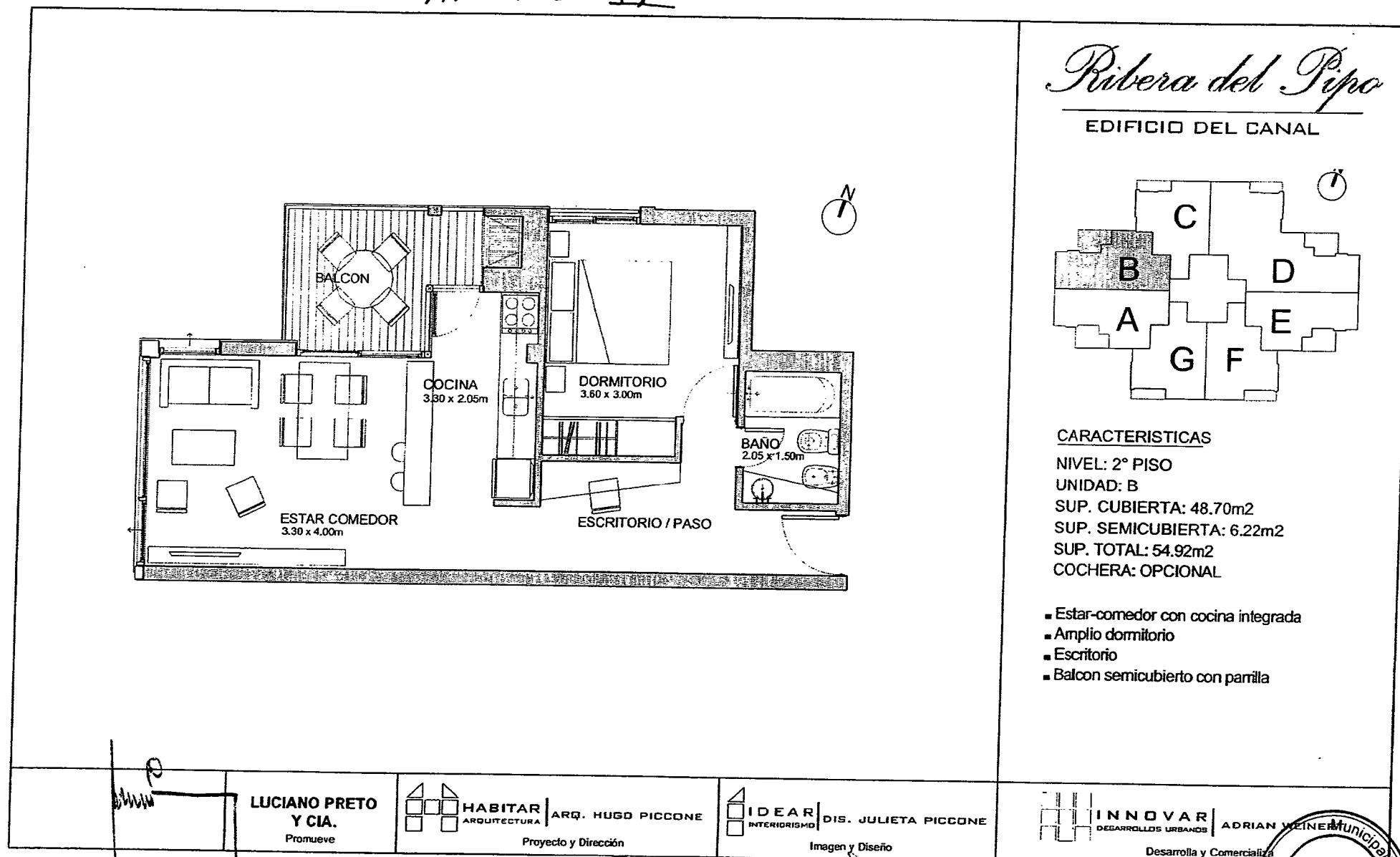


ANEXO : III

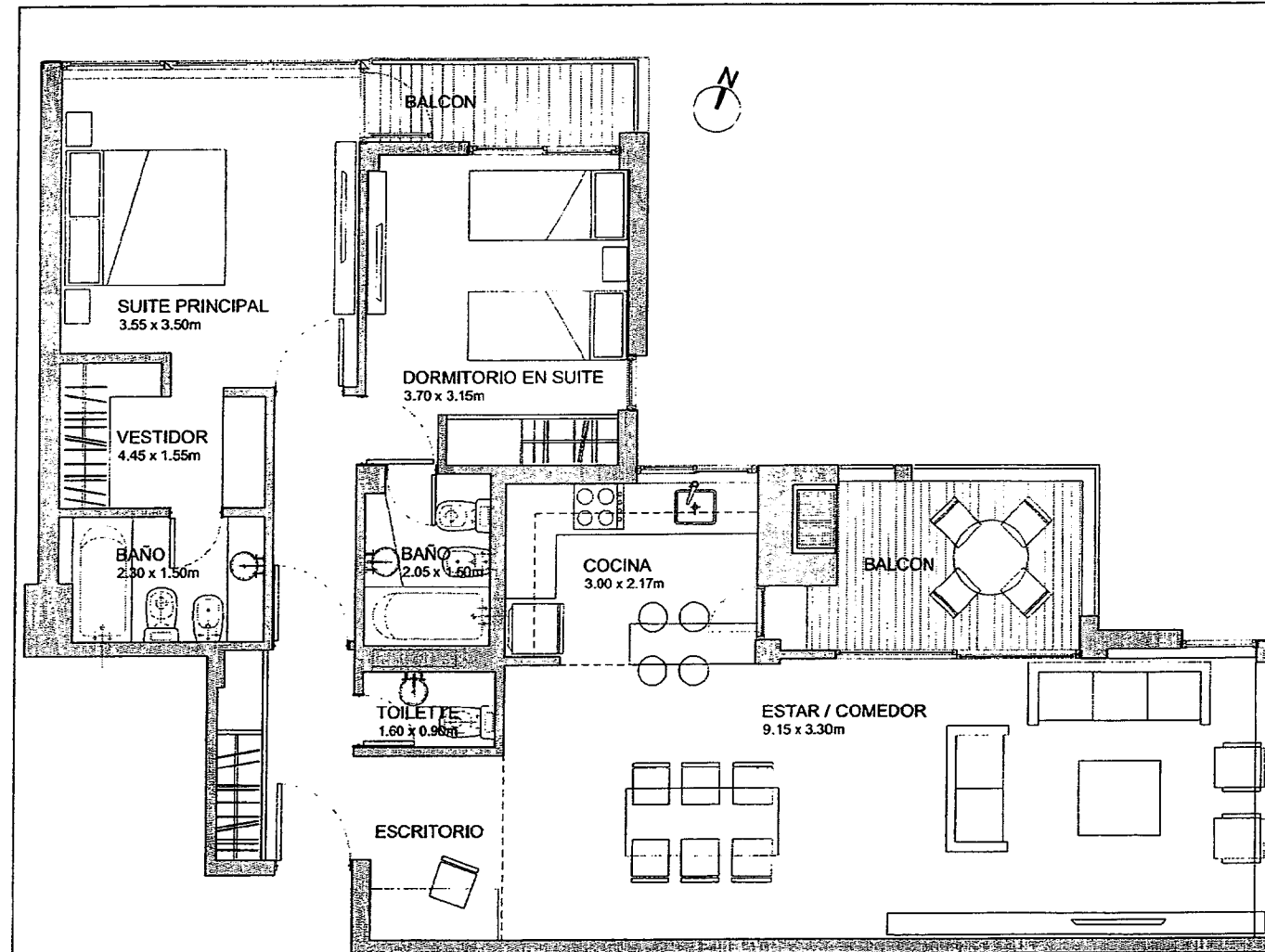


LUCIANO PRETO y Cia S.C.C.
CUIT 30-51591448-7
AV. MALVINAS ARGENTINAS 120
RUGGERO PRETO
SOCIO GERENTE

ANEXO: IV

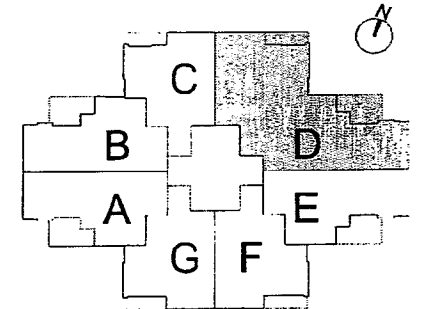


ANEXO: V



Ribera del Típo

EDIFICIO DEL CANAL



CARACTERISTICAS

NIVEL: 2° PISO

UNIDAD: D

SUP. CUBIERTA: 95 m²

SUP. SEMICUBIERTA: 11 m²

SUP. TOTAL: 106 m²

COCHERA: OPCIONAL

- Amplio estar-comedor
- Cocina semi-integrada
- Balcon semicubierto con parrilla
- Escritorio de recepcion
- Suite principal con vestidor
- Segundo dormitorio en suite
- Balcon semicubierto en dormitorios
- Toilete y placard de recepcion


LUCIANO PRETO Y CIA.
Promueve

HABITAR ARQUITECTURA
ARQ. HUGO PICCONE
Proyecto y Dirección

IDEAR INTERIORISMO
DIS. JULIETA PICCONE
Imagen y Diseño


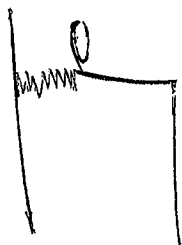
INNOVAR DESARROLLOS URBANOS
ADRIAN WEINBERG
Desarrolla y Comercializa

LUCIANO PRETO y Cia S.C.C.
CUIT 30-51591448-7
AV. MALVINAS ARGENTINAS 120
RUGGERO PRETO
SOCIO GERENTE




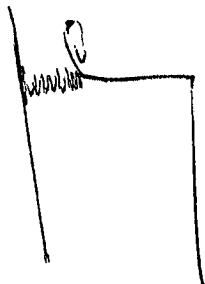
ANEXO VI - CLAUSULA DE RESPONSABILIDAD

((Nº DE CLAUSULA): En este acto, HABITAR S.R.L. en su carácter de desarrolladora del proyecto, constructora y vendedora de la unidad funcional X X del EDIFICIO (especificar edificio y parcela) como parte del complejo habitacional RIBERA DEL PIPO y objeto del presente boleto de compraventa, notifica a EL COMPRADOR que con fecha 10 de Diciembre de 2013, la Empresa HABITAR S.R.L. ha suscripto un BOLETO DE COMPRA VENTA con la Empresa LUCIANO PRETO & Cia. S.C.C., anterior propietaria de las parcela (especificar) donde actualmente se construye el EDIFICIO (especificar) que contiene la unidad funcional precedentemente mencionada y que en este acto EL COMPRADOR adquiere, mediante el cual LUCIANO PRETO & Cia. S.C.C. ha vendido a HABITAR S.R.L. la mencionada parcela con carácter de posterior resarcimiento en especie como medio de pago exclusivo y excluyente, sin posibilidad de sustitución alguna por cualquier otro medio de pago que no resulte el expresamente convenido. En razón de lo expuesto la Empresa HABITAR S.R.L. ha asumido en el citado BOLETO DE COMPRA VENTA la obligación exclusiva y excluyente de mantener indemne a la Empresa LUCIANO PRETO & Cia. S.C.C. de cualquier acción de reclamo extrajudicial o judicial que pudiera derivarse de cualquier tipo o modalidad de acción considerada causal de incumplimiento por parte de HABITAR S.R.L. hacia EL COMPRADOR, tanto de plazos de entrega y Escrituración como de mala praxis en la ejecución y terminación de las obras, en la calidad de los materiales empleados, vicios ocultos y/o cualquier otra razón que amerite a juicio de EL COMPRADOR, la consideración de incumplimientos o defectos de obra imputables a HABITAR S.R.L. ,no siendo taxativa la presente enunciación de causas sino meramente ilustrativa. De igual modo operará lo establecido en la presente cláusula para el período de garantía de obra posterior a la fecha de la efectiva toma de posesión de la unidad funcional por parte de EL COMPRADOR, por cualquier causa y durante todos los plazos previstos por las normas vigentes en tal sentido, hasta tanto HABITAR S.R.L. haya cumplido con todos y



LUCIANO PRETO y Cia S.C.C.
CUIT 30-51591748-7
AV. MALVINAS ARGENTINAS 120
RUGGERO PRETO
SOCIO GERENTE

cada uno de los compromisos de pago en especie asumidos por la misma a favor de LUCIANO PRETO & Cía. S.C.C. en el boleto de compra venta, especialmente en lo establecido en la cláusula SEPTIMA: ESCRITURACION - PLAZOS Y CONDICIONES ESPECIALES del mismo. Tomado conocimiento, EL COMPRADOR manifiesta su acuerdo y su renuncia expresa a todo derecho de acción extrajudicial ó judicial contra LUCIANO PRETO & Cia S.C.C. con la firma del presente boleto de compraventa-



LUCIANO PRETO Y COMPAÑIA
S.C.C.
CALLE DEL COMERCIO 100
CALLE DEL COMERCIO 100
CALLE DEL COMERCIO 100
CALLE DEL COMERCIO 100

CHEQUE DE PAGO DIFERIDO - CPD-\$
La fecha de pago no puede exceder un plazo de 360 días.

Serie A N° 03415909

cerotrescuatrounoinconueveunocero

03415909

1.501.091,00

USHUAIA 18 DE Diciembre DE 2013
EL 19 DE Diciembre DE 2013

PAGUESE A: Luciano Preto y Cia SCC

268-000-9410 8

03415909 7

00016509160 0

LA CANTIDAD DE PESOS: Un millon quinientos un mil
noventa y uno con 00/100

Cuenta: 01650916/0 (03/02) 12 DE OCTUBRE 12 USHUAIA 9410 T
CUIT 30-62600794-1 PIEDRAS Y MADERAS S.R.L.
CUIL 20-17407214-1 PETEREIT MAURICIO ANDRES
CUIL 20-17407290-7 HERNANDEZ HUGO GABRIEL
SUCURSAL USHUAIA DOMICILIO DE PAGO: SAN MARTIN 396- (9410)-USHUAIA-T.DEL FUEGO

PIEDRAS Y MADERAS SRL
HUGO HERNANDEZ
SOCIO GERENTE

H10-XI/11



268000941003415909000165091604

CHEQUE DE PAGO DIFERIDO - CPD-\$
La fecha de pago no puede exceder un plazo de 360 días.

Serie A N° 03415910

cerotrescuatrounoinconueveunocero

03415910

1.501.091,00

USHUAIA 18 DE Diciembre DE 2013
EL 19 DE Diciembre DE 2013

PAGUESE A: Luciano Preto y Cia SCC

268-000-9410 8

03415910 3

00016509160 0

LA CANTIDAD DE PESOS: Un millon quinientos un mil
noventa y uno con 00/100

Cuenta: 01650916/0 (03/02) 12 DE OCTUBRE 12 USHUAIA 9410 T
CUIT 30-62600794-1 PIEDRAS Y MADERAS S.R.L.
CUIL 20-17407214-1 PETEREIT MAURICIO ANDRES
CUIL 20-17407290-7 HERNANDEZ HUGO GABRIEL
SUCURSAL USHUAIA DOMICILIO DE PAGO: SAN MARTIN 396- (9410)-USHUAIA-T.DEL FUEGO

PIEDRAS Y MADERAS SRL
HUGO HERNANDEZ
SOCIO GERENTE

H10-XI/11

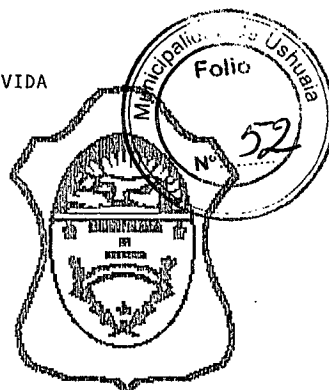
268000941003415910000165091604

Handwritten signature of Luciano Preto.

LUCIANO PRETO y Cia S.C.C.
CUIT 30-61594110-7
AV. MALVINAS ARGENTINAS 120
RUGGERO PRETO
SOCIO GERENTE

Provincia de Tierra del Fuego.
Antártida e Islas de Atlántico Sur.
República Argentina.
Municipalidad de Ushuaia.
Dirección General de Rentas.

DONAR ORGANOS ES DONAR VIDA



Provincia de Tierra del Fuego,
Antártida e Islas del Atlántico Sur
Municipalidad de Ushuaia

CERTIFICADO DE SITUACION FISCAL REGULAR

CERTIFICADO Nº: 0003872/2014 emitido el 27/05/2014
TITULAR : LUCIANO PRETO Y CIA. S.C.C. (A-43)
CONTRIBUYENTE : A-43
NOMBRE: LUCIANO PRETO Y CIA. S.C.C.
DOMICILIO: MALVINAS ARGENTINAS 120 AVENIDA MALVINAS ARGENTINAS CP 9410

El funcionario que suscribe, certifica que el contribuyente utsupra mencionado, se encuentra inscripto ante esta Dirección General, bajo el número de contribuyente indicado, encontrándose en situación Fiscal Regular, por los recursos y tributos que se detallan a continuación:

Tasa General por Servicios Municipales
Padron de Tasas Numero: 10590
Nomenclatura Catastral: J 31000 0002RR

NO VALIDO PARA ESCRITURAR.-

Se extiende la presente a solicitud de la parte interesada para ser presentada ante: QUIEN CORRESPONDA

VALIDO HASTA EL: 09/07/2014

Claudia RIVERO
Jefa Departamento Administración
DIRECCION GRAL DE RENTAS
..... MUNICIPALIDAD DE USHUAIA

INTERVINO

.....
Vto. Bno DIRECCION GENERAL DE RENTAS

RECIBI CONFORME:

FIRMA

calderon, Maria
.....
ACLARACION

14.653.172
.....
DOCUMENTO

ES COPIA FIEL DEL ORIGINAL

Liliand MARQUEZ
Jefa División Administrativa
DIRECCION GRAL. DE RENTAS
MUNICIPALIDAD DE USHUAIA



Municipalidad de Ushuaia
Dirección de Sistemas de Información Catastral



RESUMEN DE SITUACIÓN PARCELARIA A LA FECHA 20/05/2014 9:20:11
EL INMUEBLE NO TIENE DEUDA

Seccion	Nº Macizo	Letra Macizo	Nº Parcela	Letra Parcela	U.F. / U.C.
J	1000		0002	RR	

Personas relacionadas a la Parcela

Tipo	Personas	Documento
Titular	LUCIANO PRETO Y CIA. S.C.C.	OTRO 43

Direcciones

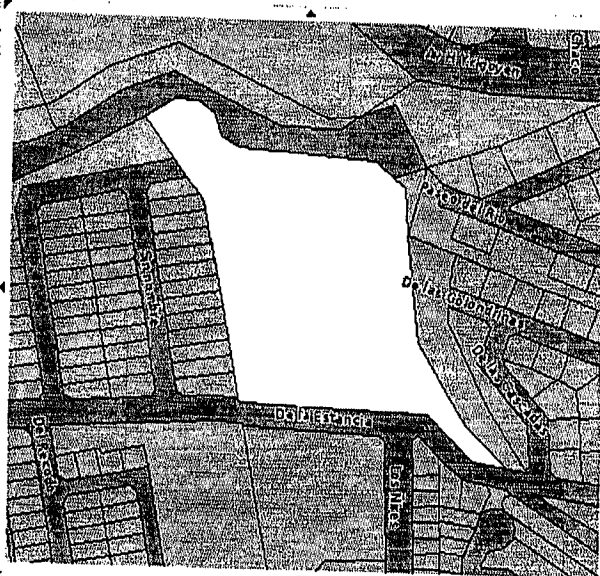
Descripción	Num	Tipo Puerta
DE LA ESTANCIA	2455	Principal
DE LA ESTANCIA	2187	Secundaria
DE LA ESTANCIA	2145	Principal

Parcela

Metros Frente	210.88
Superficie Terreno	29667.14
Valor Tierra	31840.00
Valor de Mejora	
Porcentaje	0.00
Terreno Esquina	NO
Doble Frente	NO
Exp. Obra	478-2009 479-2009
Exp. Comercio	
Exp. Suelo Urbano	
Plano Mensura	
Partida	

Observaciones

Parcela afectada a Plano de Mensura Visado Provisoriamente de acuerdo a Dto. Terr. N°348/86



0 52 104 156 208 m

* El Titular de dominio actualizado se deberá consultar al Registro de la Propiedad
Inmueble de la Provincia (Art.21-Ley Nac.N° 17801- Art. 56 Ley Prov. N° 532)

El presente instrumento no tiene validez sin la firma y sello del funcionario que lo emite

JOSE CARLOS GONZALEZ
Jefe de División
Actualización Catastral
Dirección de Catastro
Municipalidad de Ushuaia

FIRMA

ACLARACION

Dto E. y N.

Evaluar lo solicitado y realizar
informe correspondiente




Arq. Silvia TRIFILIO
DIRECTORA DE URBANISMO
MUNICIPALIDAD DE UCHUMAY

18/06/14



*Concejo Deliberante
de la Ciudad de Ushuaia*



"2012 – En memoria de los Héroes de Malvinas"

20/2012

*EL CONCEJO DELIBERANTE
DE LA CIUDAD DE USHUAIA
SANCIONA CON FUERZA DE
ORDENANZA*

ARTÍCULO 1º.- AUTORIZAR para el predio cuya denominación según catastro es Parcela 22, del Macizo 111, de la Sección J, del ejido urbano de la ciudad de Ushuaia (mensura en trámite), propiedad de Luciano Preto y Cía. S.C.C los siguientes indicadores urbanísticos: F.O.S. 0,60 y F.O.T. 1, sin perjuicio de cumplir con los demás parámetros establecidos en el Artículo VII.1.2.1.3 del Código de Planeamiento Urbano de la ciudad de Ushuaia.

ARTÍCULO 2º.- CONDICIONAR la autorización precedente a la firma de un convenio entre el Departamento Ejecutivo Municipal y el propietario del predio mencionado en el artículo 1º de la ordenanza, en el que se establezca que éste renuncie a futuros reclamos sobre el sector del predio que actualmente se encuentra invadido por infraestructura de servicios, afectando el mismo, por mensura, a servidumbre de paso o ducto, y utilizándolo únicamente como sector parqueizado o de estacionamiento vehicular, conforme al gráfico que como Anexo I corre adjunto a la presente.

ARTÍCULO 3º.- REGISTRAR. Pasar al Departamento Ejecutivo Municipal para su promulgación. Dar al Boletín Oficial Municipal para su publicación y ARCHIVAR.

ORDENANZA MUNICIPAL Nº 4173

SANCIONADA EN SESIÓN ORDINARIA DE FECHA 05/09/2012

CO
4

C.P. Alberto Abet ARAUZ
SECRETARIO
CONCEJO DELIBERANTE USHUAIA

Darío DE MARCO
PRESIDENTE
CONCEJO DELIBERANTE DE USHUAIA

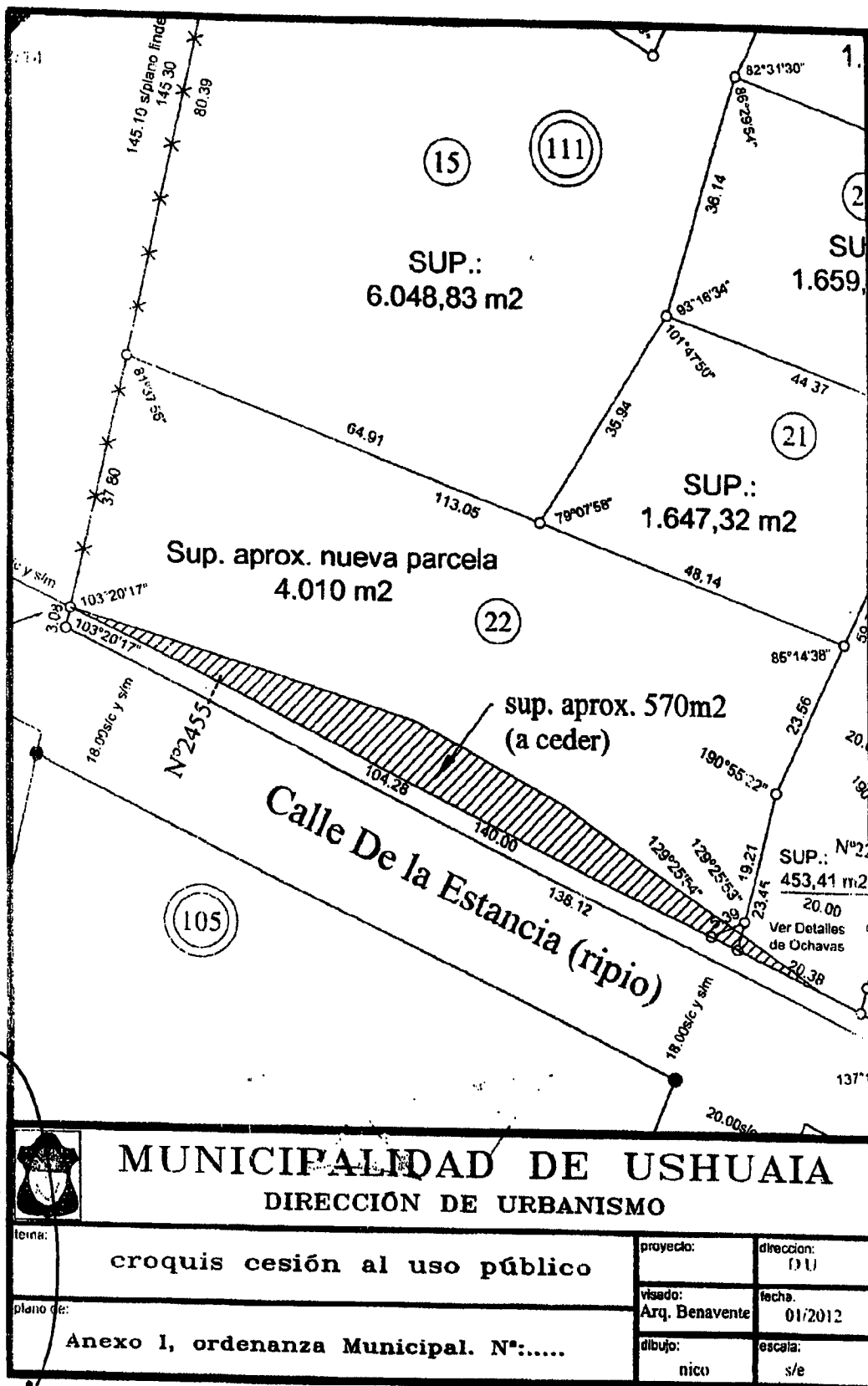


Concejo Deliberante
de la Ciudad de Ushuaia



"2012- En memoria de los Héroes de Malvinas"


ANEXO I-----
ORDENANZA MUNICIPAL N° 4173





Concejo Deliberante
de la Ciudad de Ushuaia

Angel N. FIGUEROA
Jefe División Archivo
D.L.T. y D.G. - S.L. y T.
Municipalidad de Ushuaia



111/2013

EL CONCEJO DELIBERANTE
DE LA CIUDAD DE USHUAIA
SANCIONA CON FUERZA DE
ORDENANZA

ARTÍCULO 1º.- AUTORIZAR el uso "Galería Comercial" al predio denominado catastralmente como Sección J, Macizo 111, Parcela 22, del ejido urbano de la ciudad de Ushuaia.

ARTÍCULO 2º.- EXCEPTUAR del artículo VIII.XII.2.3 "Taller Instrumental y Lavadero de Automóviles", del Código de Planeamiento Urbano, a la parcela denominada catastralmente como Sección J, Macizo 113A, Parcela 3, del ejido urbano de la ciudad de Ushuaia, autorizándose el uso "Lavadero de Automóviles".

ARTÍCULO 3º.- Lo enunciado en el artículo 1º quedará condicionado a que se dé cumplimiento con la normativa exigida para tales usos.

ARTÍCULO 4º.- REGISTRAR. Pasar al Departamento Ejecutivo Municipal para su promulgación. Dar al Boletín Oficial Municipal para su publicación y ARCHIVAR.

ORDENANZA MUNICIPAL Nº 4409

SANCIONADA EN SESIÓN ORDINARIA DE FECHA 18/09/2013

CO
9 -

Carlos GOMEZ
Prosecretario Legislativo
Concejo Deliberante Ushuaia

Oscar Hugo RUBINOS
Vicepresidente 2º
Concejo Deliberante Ushuaia

Wendy DOOLAN
Res. Coordinación Parlamentaria
CONCEJO DELIBERANTE USHUAIA



2013-Año del Bicentenario de la Asamblea General Constituyente de 1813

Angel N. FIGUEROA
Jefe División Archivo
Municipalidad de Ushuaia



USHUAIA, 10 OCT 2013

VISTO el expediente Nº CD-7995-2013 del registro de esta
Municipalidad; y

CONSIDERANDO:

Que mediante el mismo tramita la promulgación de la Ordenanza
Municipal sancionada por el Concejo Deliberante de esta ciudad en sesión
ordinaria del día 18/09/2013, por medio de la cual se autoriza el uso "Galería
Comercial" al predio denominado catastralmente como Sección J, Macizo
111, Parcela 22, del ejido urbano de la ciudad de Ushuaia; y se exceptúa a la
parcela 3, Macizo 113A de la Sección J del artículo VIII.XII.2.3 "Taller
Instrumental y Lavadero de Automóviles", del Código de Planeamiento
Urbano, autorizándose el uso "Lavadero de Automóviles".

Que ha tomado intervención el Servicio Jurídico Permanente de esta
Municipalidad emitiendo Dictamen S.L. y T. Nº 296 /2013, recomendando
su promulgación.

Que el suscripto comparte el criterio sustentado por ese Servicio
Jurídico, encontrándose facultado para el dictado del presente acto
administrativo, en atención a las prescripciones de los artículos 152 inciso
3) de la Carta Orgánica Municipal de la ciudad de Ushuaia.

Por ello:

EL INTENDENTE MUNICIPAL DE USHUAIA

DECRETA

ARTICULO 1º.- Promulgar la Ordenanza Municipal Nº 4409
sancionada por el Concejo Deliberante de la ciudad de Ushuaia en sesión
ordinaria del día 18/09/2013, por medio de la cual se autoriza el uso "Galería
Comercial" al predio denominado catastralmente como Sección J, Macizo
111, Parcela 22, del ejido urbano de la ciudad de Ushuaia; y se exceptúa a la
parcela 3, Macizo 113A de la Sección J del artículo VIII.XII.2.3 "Taller
Instrumental y Lavadero de Automóviles", del Código de Planeamiento
Urbano, autorizándose el uso "Lavadero de Automóviles". Ello, en virtud de
lo expuesto en el exordio.

ARTICULO 2º.- Comunicar. Dar al Boletín Oficial de la Municipalidad de
Ushuaia. Cumplido, archivar.

DECRETO MUNICIPAL Nº 1668 /2013.-

am.

ga

José Luis GHIGLIONE
Secretario de Gobierno
Municipalidad de Ushuaia

Federico SCIURANO
INTENDENTE
Municipalidad de Ushuaia



Provincia de Tierra del Fuego
Antártida e Islas del Atlántico Sur
REPÚBLICA ARGENTINA
MUNICIPALIDAD DE USHUAIA



1

"2013 – Año del Bicentenario de la Asamblea General Constituyente de 1813"

Reunión Ordinaria del Consejo de Planeamiento Urbano (Co.P.U.)

ACTA N° 154

FECHA DE SESION: 12/06/2013

LUGAR: Municipalidad de Ushuaia

1.-Expediente DU-3981-2013: "F-53-4 - Mun. Ush. S/autorización de subdivisión".

Consideraciones previas:

El tema que nos ocupa tiene como origen a la Parcela F-53-4, con una superficie de 430,68 m², la cual se encuentra ocupada por la Sra. ALFONZO María Soledad y su familia, quien posee un Acta de Ocupación y Uso Temporal. La Parcela en cuestión se encuentra ubicada en un área urbana zonificada como R2., la Subdivisión propuesta originaría una Parcela de 230,96 m² y otra de 200,36 m², la primera en busca de la regularización del uso temporal a favor de la Sra Alfonzo y la afectacion de la segunda fracción para un caso de extrema necesidad, en el marco del Programa de Creación de Suelo Urbano

Propuesta:

Autorizar la subdivisión del predio identificado según catastro como parcela 4 del Macizo 53, de la Sección F, propiedad de la Municipalidad de Ushuaia, no exigiendo en tal operación el cumplimiento de los Lineamientos Rectores para Nuevas Parcelas establecidas en el Art. IV.4.1 del C.P.U.

Incorporar las parcelas originadas al Programa de Creación de Suelo Urbano – O.M. 3085 y exceptuar a la nueva Parcela , de cumplir con lo establecido en el art. V.2.4. - Espacio Urbano del C.P.U., autorizando la implantación de la construcción existente en el predio, sin perjuicio de mantener las exigencias referidas a vistas a predios linderos y ejecución de muro cortafuego.



CONVALIDAN: los presentes

A partir de este tema se retiran: Zunilda PLESCHUCK, Marcela BONGIOVANNI, Gabriel LESCANO y Victoria GUARACHI.

Se incorpora Alejandro LESTA LESCANO y Gabriel GARCIA.

2.- Expediente DU-3125-2013: "F-44-9 – ESCALERA, Jorge s/retiro contrafrontal".

Consideraciones previas:

El caso que nos ocupa, plantea la invasión del retiro contrafrontal en 4,00 m sobre todo el ancho del lote, con una altura que va desde los 6,00m a los 7,12 m sobre el fondo y lucarnas que llegan a los 6,80m. En cuanto a iluminación se observa que un (1) dormitorio ha quedado sin iluminación y ventilación natural, asimismo tanto la cocina, el baño como escalera han quedado antirreglamentarios.

Propuesta:

En virtud de no existir razones técnicas que justifiquen la construcción antirreglamentaria expuesta en consideraciones previas, se recomienda no hacer lugar a la excepción solicitada.

Convalidan:

Los presentes.

3.- Expediente DU-3340-2013: "L-73-7 – Carazo, José s/retiro frontal , Arq. Ibarlucía Andrés".

Consideraciones previas:

La propiedad se encuentra sobre la línea municipal sobre ambas calles, por lo que solicita excepción al retiro frontal y retiro de frente obligatorio.

Como antecedente, se encuentra la OM. 1421 que exceptuaba a la Parcela de un FOS máximo de 0,64, a ocupar el retiro contrafrontal y del Uso Comercial, luego con fecha 17/09/2007 se Promulga la OM 3251, en la que se autoriza al D.E.M. a otorgar una habilitación comercial al Sr. Walter D. Schreiner, el cual era inquilino.



Propuesta:

No existiendo razones técnicas que justifiquen el pedido de excepción solicitado, se recomienda no hacer lugar a la excepción.

Convalidan:

Los presentes.

4.- Expediente DU-4384-2013: "Municipalidad de Ushuaia s/CPU – Evaluación de usos comerciales en la Sección J".

Consideraciones previas:

Surge la inquietud de efectuar una propuesta integral de usos comerciales para el área adyacente a las Parcelas denominadas catastralmente como Sección J, Macizo 111, Parcela 22 y Sección J, Macizo 113A, Parcela 3, encontrándose zonificada como R3 RESIDENCIAL DENSIDAD BAJA en el C.P.U. y comprende entre otros los Barrios Río Pipo (Urbanización del IPV), Casas del Sur, Tierra de Leyendas, Bahía Cauquén, Altos del Cauquén, Cooperativa 15 de Mayo, Prefectura, etc.

Oportunamente se han autorizado las sig. implantaciones de carácter comercial:

- OM 2069 – Centro Comercial "La Estancia"
- OM 3176 – Supermercado "La Anónima"
- OM 3817 – Se establecen los indicadores urbanísticos del Barrio Río Pipo, donde la planificación del sector define un Corredor Comercial para los lotes frentistas a una calle y dos Parcelas con los mismos atributos.
- OM 4228 – Se autorizó el Uso "Drugstore y Farmacia 24 horas"
- Según Acta 153 del Co.P.U., se efectuó el tratamiento de pedido de excepción al C.P.U. Para el Uso "Galería Comercial" y el Uso "Lavadero de automóviles", proponiendo la autorización los Usos solicitados.



Propuesta:

Teniendo en cuenta que el uso principal está reservado a la vivienda y como complementario el comercio minorista, se observa que con las autorizaciones otorgadas para la implantación de establecimientos comerciales como así también los Usos comerciales que ya se encuentran contemplados en el C.P.U. para R3, se está dando respuesta a la demanda que exige el desarrollo de la zona.

Convalidan:

Los presentes.

Coordinación: Arq. Rodolfo ORDOÑEZ

Asistencia: Marta Susana CASTILLO

En representación del Departamento Ejecutivo:

PRIETO Luis, FELCARO Jorgelina, BENAVENTE Guillermo, DE STEFANO Isabel, TRACHCEL Federico, TRIFILIO Silvia, DURAN Enrique, PLESCHUCK Zunilda, DALPIAZ Walter, ROLANDO Jorge, RIZZO Virginia, MOREYRA Martín, BONGIOVANNI Marcela, LESCANO Gabriel, LOCKER Jessica, GUARACHI Victoria,

En representación del Concejo Deliberante:

MACIEL Florencia, OBREQUE Mónica, GARCIA Gabriel,

Lic. PLECHUR
Esp. de Desarrollo y Gestión Urbana
Municipalidad de Ushuaia

Marcela BONGIOVANNI
Directora de Urbanismo
Municipalidad de Ushuaia

Arq. Guillermo R. BENAVENTE
Director de Urbanismo
Municipalidad de Ushuaia

Lic. María Victoria G.
Prog. de Hábitat y
Municipalidad de U

Lic. Virginia
RIZZO

Marta Susana CASTILLO
Lic. Urbanismo y Gestión Urbana
Municipalidad de Ushuaia

Rodolfo A. ORDOÑEZ
Procurador
Municipalidad de Ushuaia

Lic. Martín MOREYRA

Jessica Locker

Arq. Alejandro LESA

Lic. Mónica OBREQUE

Jorge Rolando


Dalpiáz

Florencia Maciel



Provincia de Tierra del Fuego
Antártida e Islas del Atlántico Sur
República Argentina
Municipalidad de Ushuaia

ES COPIA FIEL DEL ORIGINAL



Ref.: J-1000-02RR
Propiedad: Luciano Preto y Cia Scc.

Sr. DIRECTOR DE URBANISMO:

Me dirijo a usted en relación al Expediente DU-10526/2013, mediante el cual el Profesional actuante Arquitecto Hugo Piccone solicita excepción a los Artículos referentes a la zonificación Corredor Comercial, FOT y altura en R3 del Código de Planeamiento Urbano, para la Parcela 02rr, del Macizo 1000, de la Sección J, propiedad de Luciano Preto y Cia. Scc.-

Se trata de la ejecución de una obra nueva de una superficie cubierta aproximada de 4822.00m² con destino de Paseo Comercial, bares y oficinas según memoria descriptiva del profesional. Contando con dos subsuelos de estacionamiento cubierto, tres pisos de locales comerciales (planta baja y dos pisos más un entrepiso intermedio) y tres pisos de oficinas.

Mediante este expediente el profesional requiere que se le asimilen los indicadores de Corredor comercial a la zonificación R3 solicitando un FOS de 0.80 y un FOT de 2.3 y además solicita que el plano límite de altura máxima coincida con la altura máxima de la línea de edificación a un máximo de 21mts como lo indica la zonificación CE MIC: Central MicroCentro.

En virtud de esto, el profesional en la memoria del proyecto (obrante en folio 4 de este expediente) indica *"El incremento de la altura máxima y plano límite tienen su fundamento en poder seguir destinando buena parte de la superficie de la parcela a retiros para ensanches de vereda y patios con verdes para iluminación y ventilación (aumento del espacio urbano)"...*

Cabe aclarar que mediante la ordenanza N° 4173 del 05 de septiembre de 2012 se le otorgó un FOS de 0.60 y un FOT de 1.0 (obrante en folio 24); Siempre y cuando se cumpla

[Firma manuscrita]



Provincia de Tierra del Fuego
Antártida e Islas del Atlántico Sur
República Argentina
Municipalidad de Ushuaia

ES COPIA FIEL DEL ORIGINAL



con la cesión del espacio ocupado por infraestructura de servicios dentro del lote, mediante un acuerdo entre el titular y el Departamento ejecutivo municipal. Siendo que Los indicadores urbanísticos para la zonificación R3: Residencial densidad baja son: FOS de 0.50 y FOT 0.80 y la altura máxima sobre Línea de Edificación es de 8m y el plano limite altura máxima es de 12m.

Mediante Acta N° 154 del 12 de junio de 2013, obrante en folio 29 y 30, se definió que el área de intervención estaba reservado a la vivienda y como complementario al comercio minorista, observándose que con las autorizaciones otorgadas para la implantación de establecimientos comerciales como así también los usos comerciales que ya se encuentran contemplados en el CPU para R3, ya se estaba dando respuesta a la demanda que exigía el desarrollo de la zona.

El 18 de septiembre de 2013 se promulga la ordenanza N° 4409 que autoriza el uso "Galería Comercial" al predio denominado catastralmente como sección J, macizo 111, parcela 22 del ejido urbano de la ciudad de Ushuaia. (Ver folio 31).

De la presentación complementaria solicitada al profesional actuante se desprende que:

De acuerdo a lo normado en el CPU, el 1er y 2do subsuelo no sumarian para el FOS y FOT (plano S-01) obrante en folio 33.

La planta baja tiene 2447m² cubiertos, equivalentes a un FOS de 0.53 menor al autorizado en ordenanza N° 4173.

La sumatoria de las plantas, Planta Baja, entepiso y planta 1era, indicadas en los planos S_02 y S_03 (folio 34 y 35) es de 5714 m², equivalente a un FOT de 1.247, muy por arriba de lo sancionado en la ordenanza de referencia. Cabe destacar que estas superficies a construir estarían por debajo de los 8m de altura sobre LE y la proyección de los techos indicados en el corte, correspondiente al plano A_08 (folio 15), por debajo de los 12m indicados como plano límite de la zonificación R3 a la que pertenece esta obra.

Handwritten signature



Provincia de Tierra del Fuego
Antártida e Islas del Atlántico Sur
República Argentina
Municipalidad de Ushuaia

ES COPIA FIEL DEL ORIGINAL



Y de acuerdo a lo solicitado por el profesional, de incrementar las alturas máxima y del plano límite a 21m se desprende que se ejecutarían las plantas 2do, 3ro, 4to y 5to piso uso oficinas (plano S_03, folio 35) adicionando un total de 3700m² equivalentes a un FOT de 2.01, duplicando el valor aprobado en ordenanza de referencia para dicho lote.

Cabe aclarar que si bien en la zona se han autorizado actividades comerciales, en esta área predominan las edificaciones de baja altura, planta baja y un nivel acordes con la zonificación R3: Densidad baja.

Del análisis de la información detallada se desprende que avalar este tipo de excepción impactaría de manera negativa en el área, generando un muro urbano sobre la calle denominada De la estancia que no se condice con el espíritu de la zonificación R3 y así mismo alentaría una especulación inmobiliaria al casi duplicar las superficies otorgadas ya por ordenanza.

Se adjuntas copias de instrumentos mencionados ut-supra

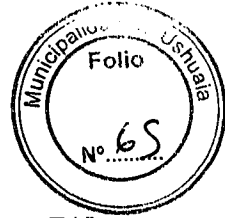
INFORME Dpto. E. y N. N° 06/14.-

Ushuaia, 13 de marzo de 2014.-

Arq. Ignacio DÍAZ COLODRERO.
Depto. Estudios y Normas.
Dirección de urbanismo.
Municipalidad de Ushuaia



Provincia de Tierra del Fuego
Antártida, e Islas del Atlántico Sur
República Argentina
MUNICIPALIDAD DE USHUAIA
S.S.P. y P.U.



"DONAR ORGANOS ES DONAR VIDA"
"1904-2014. 110 Años de Presencia Ininterrumpida en la Antártida Argentina"
"2014-Año de Homenaje al Almirante Guillermo Brown, en el Bicentenario
del Combate Naval de Montevideo"

Ref.: J-111- 15 y 22 (Fut J-111-24)
Propiedad: Luciano Preto y Cia Scc.

Sra. DIRECTORA DE URBANISMO:

Me dirijo a usted en relación al Expediente DU-5464/2014, mediante el cual el Profesional actuante Arquitecto Hugo Piccone solicita el cambio de zonificación de R3 a Proyectos Especiales, para la Sección J, Macizo 111 de las Parcelas 15 y 22 (futura J-111-24) propiedad de Luciano Preto y Cia Scc.-

Se trata de la ejecución de una obra nueva con una superficie cubierta aproximada de 19630m² con usos mixtos, locales comerciales, oficinas y viviendas. Contando con dos subsuelos de estacionamiento cubierto (aprox. 17000m²); planta baja, un piso y un entrepiso de locales comerciales (12150m²); cuatro pisos de oficinas (3200m²) y cuatro pisos de viviendas (4280m²). Ubicada en un terreno de 10445.52m² denominado J-111-24, fruto de la unificación de los lotes J-111-15 y J-111-22 mensura en trámite (obrante en folio 26). En zonificación R3: Residencial Densidad Baja.

En virtud de esto, el Profesional en la memoria del proyecto (obrante en folio 5 de este expediente) indica "... el proyecto revalorizaría el sector circundante con la implantación de equipamiento administrativo descentralizado, locales comerciales, servicios a terceros necesarios para el desarrollo social, generando actividades complementarias a la residencial, como oficinas y comercio, ahorrando en tiempo y traslados, evitando parte del tránsito que se genera hacia el centro de la ciudad cuando los habitantes de la zona buscan acceder a estos servicios." Además nos informa que "...se prevé la necesidad de un incremento de los metros cuadrados a construir (FOT) y en la altura máxima / plano limite permitidos actualmente por el código para la zona R3". Y que "El incremento de la altura máxima y plano limite se plantean necesarios para poder seguir destinando buena parte de la superficie de la



Provincia de Tierra del Fuego
Antártida, e Islas del Atlántico Sur
República Argentina
MUNICIPALIDAD DE USHUAIA
S.S.P. y P.U.



"DONAR ORGANOS ES DONAR VIDA"
"1904-2014. 110 Años de Presencia Ininterrumpida en la Antártida Argentina"
"2014-Año de Homenaje al Almirante Guillermo Brown, en el Bicentenario
del Combate Naval de Montevideo"

parcela a retiros para ensanches de vereda y patios con verdes para iluminación y ventilación (aumento del espacio urbano)"...

Cabe aclarar que mediante la ordenanza N° 4173 del 05 de septiembre de 2012 se le otorgó un FOS de 0.60 y un FOT de 1.0 (obrante en folio 54,55); siempre y cuando se cumpla con la cesión del espacio ocupado por infraestructura de servicios dentro del lote, mediante un acuerdo entre el titular y el Departamento Ejecutivo Municipal. Siendo que los indicadores urbanísticos para la zonificación R3: Residencial densidad baja son: FOS de 0.50 y FOT 0.80 y la altura máxima sobre Línea de Edificación es de 8m y el plano límite de 12m.

Mediante Acta N° 154 del Consejo de Planeamiento Urbano del 12 de junio de 2013, obrante en folio 58 a 60, se definió que el área de intervención estaba reservado a la vivienda y como complementario al comercio minorista, observándose que con las autorizaciones otorgadas para la implantación de establecimientos comerciales como así también los usos comerciales que ya se encuentran contemplados en el CPU para R3, ya se estaba dando respuesta a la demanda que exigía el desarrollo de la zona.

El 18 de septiembre de 2013 se promulga la ordenanza N° 4409 que autoriza el uso "Galería Comercial" al predio denominado catastralmente como sección J, macizo 111, parcela 22 del ejido urbano de la ciudad de Ushuaia. (Ver folio 56,57).

De la interpretación de los valores indicados, se estima que el FOT requerido por el profesional para la parcela sería de 1.87, muy superior a lo establecido para la zonificación y aun mayor a lo establecido por ordenanza N° 4173.

Y de acuerdo a lo solicitado por el profesional, de incrementar las alturas máxima y del plano límite a 21m se desprende que se ejecutarían cuatro (4) nuevas plantas de oficinas. Si bien en la zona se han autorizado actividades comerciales, en esta área predominan las edificaciones de baja altura acordes con la zonificación R3: Densidad Baja.

"Las Islas Malvinas, Georgias y Sandwich del Sur y los Hielos Continentales, son y serán Argentinos"



Provincia de Tierra del Fuego
Antártida, e Islas del Atlántico Sur
República Argentina
MUNICIPALIDAD DE USHUAIA
S.S.P. y P.U.




"DONAR ORGANOS ES DONAR VIDA"
"1904-2014. 110 Años de Presencia Ininterrumpida en la Antártida Argentina"
"2014-Año de Homenaje al Almirante Guillermo Brown, en el Bicentenario
del Combate Naval de Montevideo"

Cabe aclarar que el mismo Profesional mediante el expediente DU 10526/2013 solicito que se le otorgaran los indicadores de CO: Corredor Comercial y se le subiera el plano limite y la altura máxima a 21m, para el lote denominado catastralmente como J-1000-02rr. Tema que se trató en la reunión del Consejo de Planeamiento Urbano (Co.P.U.) del 20/03/2014 mediante el informe N° 06/14 del Departamento de Estudios Y Normas (obstante en folio 62 al 64), que dice: *"Del análisis de la información detallada se desprende que avalar este tipo de excepción impactaría de manera negativa en el área, generando un muro urbano sobre la calle denominada De la Estancia que no se condice con el espíritu de la zonificación R3 y así mismo alentaría una especulación inmobiliaria al casi duplicar las superficies otorgadas ya por ordenanza."*

En el nuevo proyecto tramitado en este expediente el Profesional solicita se le otorgue la zonificación de Proyectos Especiales, a pesar de que la zonificación de las parcelas, R3: Residencial Densidad Baja y la O.M. 4409 le permiten los usos requeridos.

El Código de Planeamiento Urbanos en su artículo VII.1.2.6 norma la zona de Proyectos Especiales (PE), diciendo: *"Corresponden a las áreas que constituyen conjuntos urbanos de **características diferenciales o a las áreas afectadas por el emplazamiento de actividades específicas**. La finalidad de estructurarlas y reglamentar su uso, ocupación, subdivisión del suelo y su inserción en la estructura urbana, debiéndose reglamentar su ocupación e infraestructura de servicio básica de acuerdo a cada proyecto específico Ad-Referéndum del Concejo Deliberante"*

A su vez modifica el perfil de la obra respecto al proyecto presentado con anterioridad, moviendo el volumen de 21m de altura hacia el interior de la fachada sobre la calle De la Estancia, retirándolo aproximadamente unos 27m, salvo sobre el lateral donde el volumen de 21m se encuentra a escasos 5m de los ejes divisorios del predio. Y es ahí en donde el edificio se comporta como un muro de gran altura,


"Las Islas Malvinas, Georgias y Sandwich del Sur y los Hielos Continentales, son y serán Argentinos"



Provincia de Tierra del Fuego
Antártida, e Islas del Atlántico Sur
República Argentina
MUNICIPALIDAD DE USHUAIA
S.S.P. y P.U.



"DONAR ORGANOS ES DONAR VIDA"
"1904-2014. 110 Años de Presencia Ininterrumpida en la Antártida Argentina"
"2014-Año de Homenaje al Almirante Guillermo Brown, en el Bicentenario
del Combate Naval de Montevideo"

perdiendo total escala respecto a las viviendas que se encuentran en las parcelas del mismo macizo y provocando un cono de sombra sobre estas, según lo observado en los planos de sombra generados por computadora en este departamento (Ver anexo I: imágenes). Situación que empeora en nuestra latitud en donde el sol se eleva pocos grados respecto a la horizontal y que además es un bien escaso y necesario para la salud.

Por lo expuesto a nuestro entender el cambio de zonificación solo se plantea para solicitar los indicadores urbanísticos como Parcela Especial en lugar de como excepción, por consiguiente este Departamento recomienda no dar lugar al pedido de cambio de zonificación solicitado por el Profesional, manteniendo la posición vertida mediante informe N° 06/14, entendiéndose que no solo se otorgarían beneficios extras que alentarían la especulación inmobiliaria, sino que fundamentalmente perjudicarían a los demás vecinos del sector, al dejar sus lotes en sombra y generarles un muro urbano en sus contra frentes.

Se adjuntas copias de instrumentos mencionados ut-supra

INFORME Dpto. E. y N. N° 40/14.-
Ushuaia, 10 de julio de 2014.-

Arq. Ignacio DÍAZ COLODRERO.
Depto. Estudios y Normas.
Dirección de urbanismo.
Municipalidad de Ushuaia

Sr. Subsecretario de P. y P.U

Compartiendo criterio vertido mediante
informe N° 40/14 - Dep. E. y M. elevo a su consi-
deración y continuidad de trámite.



Arq. Silvia TRIFILIO
DIRECTORA DE URBANISMO
MUNICIPALIDAD DE LIMA
25/07/14





Provincia de Tierra del Fuego
Antártida, e Islas del Atlántico Sur
República Argentina
MUNICIPALIDAD DE USHUAIA
S.S.P. y P.U.



"DONAR ORGANOS ES DONAR VIDA"
"1904-2014. 110 Años de Presencia Ininterrumpida en la Antártida Argentina"
"2014-Año de Homenaje al Almirante Guillermo Brown, en el Bicentenario
del Combate Naval de Montevideo"

Anexo I: Imágenes




Las Islas Malvinas, Georgias y Sandwich del Sur son y serán Argentinas.



Provincia de Tierra del Fuego
Antártida, e Islas del Atlántico Sur
República Argentina
MUNICIPALIDAD DE USHUAIA
S.S.P. y P.U.



"DONAR ORGANOS ES DONAR VIDA"
"1904-2014. 110 Años de Presencia Ininterrumpida en la Antártida Argentina"
"2014-Año de Homenaje al Almirante Guillermo Brown, en el Bicentenario
del Combate Naval de Montevideo"





Las Islas Malvinas, Georgias y Sandwich del Sur son y serán Argentinas.



Provincia de Tierra del Fuego
Antártida, e Islas del Atlántico Sur
República Argentina
MUNICIPALIDAD DE USHUAIA
S.S.P. y P.U.




"DONAR ORGANOS ES DONAR VIDA"
" 1904-2014. 110 Años de Presencia Ininterrumpida en la Antártida Argentina"
"2014-Año de Homenaje al Almirante Guillermo Brown, en el Bicentenario
del Combate Naval de Montevideo"





Las Islas Malvinas, Georgias y Sandwich del Sur son y serán Argentinas.



Provincia de Tierra del Fuego
Antártida, e Islas del Atlántico Sur
República Argentina
MUNICIPALIDAD DE USHUAIA
S.S.P. y P.U.



"DONAR ORGANOS ES DONAR VIDA"
"1904-2014. 110 Años de Presencia Ininterrumpida en la Antártida Argentina"
"2014-Año de Homenaje al Almirante Guillermo Brown, en el Bicentenario
del Combate Naval de Montevideo"





Las Islas Malvinas, Georgias y Sandwich del Sur son y serán Argentinas.



Provincia de Tierra del Fuego
Antártida, e Islas del Atlántico Sur
República Argentina
MUNICIPALIDAD DE USHUAIA
S.S.P. y P.U.




"DONAR ORGANOS ES DONAR VIDA"
"1904-2014. 110 Años de Presencia Ininterrumpida en la Antártida Argentina"
"2014-Año de Homenaje al Almirante Guillermo Brown, en el Bicentenario
del Combate Naval de Montevideo"



Las Islas Malvinas, Georgias y Sandwich del Sur son y serán Argentinas.

Dpto Adm. y G. CPO:
Incorporar como tema
a tratar en próxima reunión.-



Arn. Rodolfo A. ORDÓÑEZ
Subsecretario de Planeamiento
y Proyectos Urbanos
Municipalidad de Ushuaia



Provincia de Tierra del Fuego
Antártida, e Islas del Atlántico Sur
República Argentina
MUNICIPALIDAD DE USHUAIA



"DONAR ORGANOS ES DONAR VIDA"
"1904-2014. 110 Años de Presencia Ininterrumpida en la Antártida Argentina"
"2014-Año de Homenaje al Almirante Guillermo Brown, en el Bicentenario del Combate Naval de Montevideo"

Reunión Ordinaria del Consejo de Planeamiento Urbano (Co.P.U.)

ACTA N° 167

FECHA DE SESION: 31/07/2014

LUGAR: Municipalidad de Ushuaia

1.- Expediente DU-3350-2013: "H-17-1a – Asociación del Empleado Público s/modificación de mensura".

Consideraciones previas:

El Presidente de la Asociación solicita la compensación de superficies, en virtud de existir una invasión de la calle sobre la parcela de dicha entidad, específicamente 79m² de la calle Congreso Nacional, según consta en el Deslinde y amojonamiento que se adjunta en el expte. DU-3350-2013.

Propuesta:

Dar curso a la compensación planteada.

Convalidan:

Los presentes.-

2.- Expediente DU-6394-2014: "K-5D-24 – AGUIRRE s/Estacionamiento".

Consideraciones previas:

El profesional actuante solicita excepción a lo normado en el C.P.U., respecto a la previsión de espacios para carga y descarga establecidos en el art. VIII.1. -1.2. Comercio Mayorista con deposito, exigiéndose para este caso en particular, un (1) módulo de 30 m².

Realizada la consulta a la Dir. De Tránsito, respecto los inconvenientes en el sector, se informa que el problema de estacionamiento existe en toda la calle Magallanes, dado que los comercios no respetan los horarios establecidos para carga y descarga.

"Las Islas Malvinas, Georgias y Sandwich del Sur, son y serán argentinas"



Provincia de Tierra del Fuego
Antártida, e Islas del Atlántico Sur
República Argentina
MUNICIPALIDAD DE USHUAIA

"DONAR ORGANOS ES DONAR VIDA"
"1904-2014. 110 Años de Presencia Ininterrumpida en la Antártida Argentina"
"2014-Año de Homenaje al Almirante Guillermo Brown, en el Bicentenario del Combate Naval de Montevideo"

...2///

Propuesta:

No dar curso a la excepción, en atención a lo informado por la Dirección de Tránsito y Dirección de Urbanismo, recomendando gestionar ante la autoridad de aplicación la autorización de "Estacionamiento entre Disco".

Convalidan:

Los presentes.-

3.- Expediente DU-5336-2014: "C-15-14 – REQUEJADO s/Uso – Panificación. Arq. Simoes, Sandra".

Consideraciones previas:

El Profesional actuante presenta solicitud de excepción al C.P.U. referido, Art. VIII.I.6. "Fabricación de productos de panadería", en atención a que el uso planteado no se encuentra permitido para la zona CE-"Centro".

Propuesta:

Autorizar el Uso por el término de dos (2) años renovable de forma automática de no mediar inconvenientes con los vecinos.

Convalidan:

Los presentes

4.- Expediente DU-5339-2014: "D-79-2 – FERNANDEZ s/Parcela mínima".

Consideraciones previas:

El Profesional actuante solicita excepción al C.P.U., específicamente a lo establecido para parcela mínima para la zonificación R2 "Residencial Densidad Media/Baja", planteándose la división del predio en dos fracciones menores a la permitida por la normativa vigente.

Propuesta:

No dar curso a la solicitud planteada, en atención a que no se exponen razones técnicas ni sociales

///3...

"Las Islas Malvinas, Georgias y Sandwich del Sur, son y serán argentinas"



Provincia de Tierra del Fuego
Antártida, e Islas del Atlántico Sur
República Argentina
MUNICIPALIDAD DE USHUAIA



"DONAR ORGANOS ES DONAR VIDA"
"1904-2014. 110 Años de Presencia Ininterrumpida en la Antártida Argentina"
"2014-Año de Homenaje al Almirante Guillermo Brown, en el Bicentenario del Combate Naval de Montevideo"

...3///

que la justifique, teniendo la posibilidad de realizar el Proyecto mediante Propiedad Horizontal.

Convalidan:

Los presentes.

5.- Expediente DU-5128-2014: "Incorporación al C.P.U. de Artículos s/ TEMA: TOLERANCIA".

Consideraciones previas:

El tema fue tratado en la sesión del Co.P.U. de fecha 19/06/2014 en la que se sugiere remitir las actuaciones a la Dirección de Urbanismo para reveer el Proyecto de Ordenanza.

Propuesta:

Dar curso al proyecto de ordenanza propuesto.

Convalidan:

Los presentes.

6.- Expediente DU-6001-2014: "O-2-20 – Andorra s/desafectación y compensación de Espacio Verde".

Consideraciones previas:

En virtud de los trabajos que se han realizado en el sector y la asignación de predios a las entidades y/o cooperativas beneficiarias para la creación de soluciones habitacionales, surge la necesidad de realizar modificaciones en atención a que se ha verificado que para el caso en particular de las viviendas reservadas para la Cooperativa Renacer, el sistema de pluviales ejecutado en la zona no ha saneado la situación de anegamiento del predio comprometido para dicha entidad. Atento a los planteado es necesario generar una alternativa de relocalización ya que la ejecución del proyecto cuenta con financiamiento comprometido por el IPV.

Se propone afectar como Espacio Verde una fracción de la parcela convenida originalmente con la cooperativa, en compensación por la desafectación de igual superficie del espacio verde identificado O-2-20.

///4...

"Las Islas Malvinas, Georgias y Sandwich del Sur son y serán argentinas"



Provincia de Tierra del Fuego
Antártida, e Islas del Atlántico Sur
República Argentina
MUNICIPALIDAD DE USHUAIA

"DONAR ORGANOS ES DONAR VIDA"
"1904-2014. 110 Años de Presencia Ininterrumpida en la Antártida Argentina"
"2014-Año de Homenaje al Almirante Guillermo Brown, en el Bicentenario
del Combate Naval de Montevideo"

...4///

La reorganización del sector permitirá, unificando parcelas lindantes, resolver el problema planteado por la Cooperativa, mejorar la geometría de las parcelas del entorno onmediato.

Propuesta:

Dar curso al proyecto de desafectación y compensación.

Convalidan:

Los presentes

7.- Expediente DU-8929-2013: "D-Qta. 13A-1 – BEBAN Sara y otros – s/Proyecto Urbano – Cesión de Espacio Verde – Profesional: Arq. Luis Martínez Arabetti".

Consideraciones previas:

Vuelve el expediente de referencia mediante el cual en reunión Ordinaria del Consejo de Planeamiento Urbano (Co.P.U.) N° 158 del 6/12/2013 se dio tratamiento al pedido de excepción a lo normado en la Ordenanza Municipal N° 2171, que da origen a la Reserva Bosque Comunal en atención al proyecto de urbanización presentado por la Sra. Sara Beban y otros, sobre la parcela identificada catastralmente como D – Qta. 13A – 1, por encontrarse parte de la misma sobre la cota 115 msnm. Solicitando a su vez se exima de la cesión de superficie correspondiente a Espacio Verde.

Resuelto el tema de la cesión, habiendo la presentante aceptado ceder dicho espacio, insiste en el tratamiento de la desafectación del sector comprendido por encima de la cota 115 de Bosque Comunal para ser afectado al uso residencial. Solicitando a su vez se exceptúe del cumplimiento de los artículos del C.P.U. Art. III.3.3.8.: "se permitirá la traza de calle sin salida vehicular, o cuando las características topográficas impidan su resolución de la continuidad de la trama....."."toda calle que se proyectara sin salida a otra vehicular, deberá resolver su continuidad a través de una calle peatonal"...Tipología de macizos, Art. IV. 3.2.1.: Dimensiones:"longitud máxima 200 m" para los macisos proyectados.

Propuesta:

Remitir al Concejo deliberante, a los efectos de que se evalúe la modificación del limite entre el bosque comunal y la zona urbana, condicionando dicha modificación a la aprobación del plan de cambio de uso del suelo por el área de aplicación de la Ley Nacional 26331 y ley Provincial 869 (Dir. De bosques de la Provincia). Por otra parte, si bien en la documentación técnica remitida por el profesional actuante no fue aclarada la existencia del curso de agua "Arroyo Rodriguez", verificada la misma por la Dirección de Urbanismo, se propone que la modificación de limites antes mencionada, también se encuentre condicionada a la aprobación por parte de las áreas de

///5...

"Las Islas Malvinas, Georgias y Sandwich del Sur, son y serán argentinas"



Provincia de Tierra del Fuego
Antártida, e Islas del Atlántico Sur
República Argentina
MUNICIPALIDAD DE USHUAIA



"DONAR ORGANOS ES DONAR VIDA"

"1904-2014. 110 Años de Presencia Ininterrumpida en la Antártida Argentina"

"2014-Año de Homenaje al Almirante Guillermo Brown, en el Bicentenario del Combate Naval de Montevideo"

...5///

aplicación (D.P.O.S.S y Dir. de Recursos Hídricos) respecto a la resolución que se prevea para el mencionado curso de agua.

Convalidan:

Los presentes.

8.- Expediente DU-8438-2013: "CASTIÑEIRA s/derogación Ord. Mun. 389"

Consideraciones previas:

La heredera del titular de la Parcela solicita la desafectación de la ochava, aduciendo que se omitió en la O.M. 389 Promulgada mediante D.M. 558/1988.

La Ordenanza condicionaba a ambas partes a proceder a la unificación y subdivisión a su cargo, lo cual hasta la fecha no se ha resuelto.

Propuesta:

Dar curso a la derogación de la Ordenanza.

Convalidan:

Los presentes.-

9.- Expediente DU-6470-2014: "Cambio de Zonificación Av. Perito Moreno".

Consideraciones previas:

El Profesional actuante solicita se estudie la posibilidad de volver a otorgar a la Av. Perito Moreno su zonificación de CO: Corredor Comercial como se desarrolló entre los años 2000 y 2005

Propuesta:

Habiéndose analizado el tema, se devuelven las actuaciones a la Dirección de Urbanismo a fin de proceder a elaborar la propuesta correspondiente analizando otros sectores a tener en cuenta para dar cumplimiento al proyecto y luego ingresar al Co.P.U. para su tratamiento.

Convalidan:

Los presentes.

10.- Expediente DU-5464-2014: "J-1000-2RR (FUTURA J-111-24) HABITAR S.R.L. S/

///6...

"Las Islas Malvinas, Georgias y Sandwich del Sur, son y serán argentinas"



Provincia de Tierra del Fuego
Antártida, e Islas del Atlántico Sur
República Argentina
MUNICIPALIDAD DE USHUAIA

"DONAR ORGANOS ES DONAR VIDA"
"1904-2014. 110 Años de Presencia Ininterumpida en la Antártida Argentina"
"2014-Año de Homenaje al Almirante Guillermo Brown, en el Bicentenario
del Combate Naval de Montevideo"

...6///

solicitud cambio de zonificación. Arq. PICCONE, Juan".

Consideraciones previas:

El Profesional actuante solicita el cambio de zonificación R3 a Proyectos Especiales para las parcelas identificadas catastralmente como J-111-15 y 22, incluyendo en el pedido un FOT de 1,87 y una altura de 21 mts. Indicadores que sobrepasan ampliamente los permitidos para la zona.

Cabe aclarar que en la reunión ordinaria del Co.P.U. de fecha 20/03/2014 mediante expediente DU-10526-2013, se trató la solicitud de indicadores como corredor comercial y autorización para una altura máxima de 21 mts. para el mismo sector el cual fue denegado.

Propuesta:

Mantener el mismo criterio expresado por el Co.P.U. en la reunión de fecha 20/03/2014, recomendando no dar lugar al pedido de cambio de zonificación, entendiendo que se perjudicarían a los demás vecinos del sector, al dejar sus lotes en sombra y generar un muro urbano en sus contrafrentes, como así también otorgarían beneficios extras no justificados al proponente, que alentarían la especulación inmobiliaria sin retribución ni beneficio a la comunidad.

Convalidan:

Los presentes.-

11.- Expediente DU-6304-2014: "F-2-7 – BASANTA/GONZALEZ s/retiros"

Consideraciones previas:

El Profesional solicita utilizar los indicadores urbanísticos de la zonificación CO; Corredor Comercial para la en cuestión ubicada en la zonificación MI; Mixto industrial, que por expte. DU-6470-2014 se estudia el cambio de zonificación que en los años 2000 y 2005 pertenecía a CO: Corredor comercial.

Propuesta:

Dar curso a la excepción.-

Convalidan:

Los presentes.-

Arq. Rodolfo A. ORDÓÑEZ
Coordinador
Consejo de Planeamiento Urbano
Municipalidad de Ushuaia

"Las Islas Malvinas, Georgias y Sandwich del Sur, son y serán argentinas"

///7...



Provincia de Tierra del Fuego
Antártida, e Islas del Atlántico Sur
República Argentina
MUNICIPALIDAD DE USHUAIA



"DONAR ORGANOS ES DONAR VIDA"
"1904-2014. 110 Años de Presencia Ininterrumpida en la Antártida Argentina"
"2014-Año de Homenaje al Almirante Guillermo Brown, en el Bicentenario del Combate Naval de Montevideo"

...7///

Coordinación: Rodolfo, ORDOÑEZ


Asistencia: Marta Susana CASTILLO


En representación del Departamento Ejecutivo:


ARGÜELLES CONTRERAS, Alejandro; DIAZ COLODRERO, Ignacio; LESTA LESCANO, Alejandro; RIZZO, Virginia; ROLANDO, Jorge; TRIFILIO, Silvia, DALPIAZ, Walter; SANTIAPICHI, José;


En representación del Concejo Deliberante:


GARCIA, Gabriel; OBREQUE, Mónica.



Gabriel García.


Arq. Alejandro A. LESTA
Jefe Dpto. Proyectos Urbanos
Dirección de Urbanismo
Municipalidad de Ushuaia



Marta Susana CASTILLO


ALEX. ARGÜELLES A.



Agrim. Jorge ROLANDO
Jefe Dpto. Topografía y Mensura
Dirección de Urbanismo
Municipalidad de Ushuaia

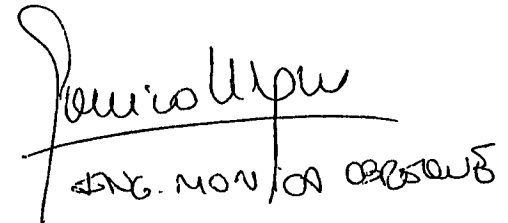

Marta Susana CASTILLO
Jefe Dpto. Adm. y Gestión Co. P. U.
Subsecretaría de Planeamiento y
Proyectos Urbanos
Municipalidad de Ushuaia

"Las Islas Malvinas, Georgias y Sandwich del Sur, son y serán argentinas"



Arq. Rodolfo A. ORDOÑEZ
Coordinador
Concejo de Planeamiento Urbano
Municipalidad de Ushuaia


Dalpiaz W


JOSE SANTIAPICHI


ING. MONICA OBREQUE


Silvia Trifilio


Virginia RIZZO



Provincia de Tierra del Fuego
Antártida, e Islas del Atlántico Sur
República Argentina
MUNICIPALIDAD DE USHUAIA



"DONAR ORGANOS ES DONAR VIDA"
"1904-2014. 110 Años de Presencia Ininterrumpida en la Antártida Argentina"
"2014-Año de Homenaje al Almirante Guillermo Brown, en el Bicentenario del Combate Naval de Montevideo"

NOTA Nº 48 /2014

LETRA : Co.P.U.

USHUAIA, - 7 AGO. 2014

SEÑOR INTENDENTE:

Me dirijo a Ud. a efectos de adjuntar el expte. DU-5464 -2014: J-1000-2RR (futura J-111-24) HABITAR S.R.L. S/solicitud cambio de zonificación. Arq. Picone, Juan", en el cual se incorporó lo resuelto por el Co.P.U. (Consejo de Planeamiento Urbano), en sesión ordinaria de fecha 31 de julio de 2014.

Por lo expuesto adjunto a la presente Proyecto de Nota que sería del caso dictar, para su conocimiento y posterior giro de las actuaciones mencionadas al Concejo Deliberante para su tratamiento.


Ara, Rodolfo A. ORDÓÑEZ
Coordinador
Consejo de Planeamiento Urbano
Municipalidad de Ushuaia



Concejo Deliberante
de la Ciudad de Ushuaia



GIRO DE ACTUACIONES O EXTRACTIN FECHA :26 de Agosto 2014

DE: COORDINACION Y DESPACHO


A : MUNICIPALIDAD

La siguiente documentación:

ASUNTO Nº	EXPTE. Nº	FOJAS	TEMA
-----	3350-DU-2013	21	Dirección de Urbanismo S.S.P. r/H-17-01a. Asociación de Empleados Públicos s/modificación de mensura .
-----	5128-DU-2014	17	Dirección de Urbanismo S.S.P. r/Incorporación al C.P.U de artículos s/tema:tolerancia.
-----	5336-DU-2014	23	Dirección de Urbanismo S.S.P. r/C-15-14 REQUEJADO r/Planificación Arq. Simoes Sandra.
-----	5339-DU-2014	25	Dirección de Urbanismo S.S.P. r/D-79-2 FERNANDEZ s/Parcela Mínima.
-----	5464-DU-2014	78	Dirección de Urbanismo S.S.P. r/J-1000-2RR (FUTURA J-111-24) HABITAR S.R.L. S/SOLICITUD CAMBIO DE ZONIFICACION ARQ. PICONE JUAN.
-----	6001-DU-2014	23	Dirección de Urbanismo S.S.P. r/O-2-20 Andorra s/ desafectación de Espacio Verde.
-----	6304-DU-2014	21	Dirección de Urbanismo S.S.P. r/F-2-7 BASANTA/GONZALEZ S/RETIROS.
-----	6394-DU-2014	14	Dirección de Urbanismo S.S.P. r/K-5D-24 AGUIRRE S/ESTACIONAMIENTO.
-----	-----	----	-----

CANTIDAD DE ASUNTOS	-----	CANTIDAD DE EXPTE.	8 (OCHO)
ENTREGA		RECIBE	
FIRMA	ACLARACIÓN	FIRMA	ACLARACION
	Perez Nancy LEG 2433		HORA

Coordinación y
despacho CD.



Ushuaia, 26 de Febrero de 2015

REF. Exp. DU-5464-2014
Paseo de Compras – Ribera del Pipo

Sr. FEREDICO SCIURANO
Intendente
Municipalidad de Ushuaia

De nuestra consideración,

Nos dirigimos a Ud. con el fin de manifestar nuestra propuesta que complementa el pedido de Proyecto Especial con expediente DU-5464-2014 (Paseo de Compras-Ribera del Pipo) y a la nota presentada ante el Concejo Deliberante Nº 908 con fecha 22-08-14. Esta nueva propuesta esta basada en el proyecto de ordenanza identificado como Asunto Nº1370/2014 mediante la cual se establece un criterio unificado de retribución al municipio, y por extensión a la ciudad y sus habitantes, para proyectos de envergadura que demanden excepciones especiales al código.

Tomando vista del citado proyecto de ordenanza, se propone retribuir al municipio un monto a pagar en productos y/o servicios como obras públicas, m2 contruidos o en cualquier otro medio de comun acuerdo entre las partes.


Para el cálculo del mismo se toma el criterio de la futura ordenanza, que establece determinar qué cantidad superficie de terreno sería necesaria agregar al existente para realizar el proyecto en cuestión, teniendo en cuenta los indicadores actuales. Valorizar el 20% de esta superficie necesaria, teniendo en cuenta su origen "virtual", y retribuir este valor al municipio en productos y/o servicios según convengan las partes.

Respecto al proyecto en cuestión, se analiza:

CALCULO DE SUPERFICIE NECESARIA

TERRENO – A (J-111-22 sobre calle De la Estancia)
Superficie: 4.579,83 m2
FOT: 1 + premios
Premios: 0,2 por retiro bilateral
FOT TOTAL: 1,20
Superficie maxima a construir según FOT: 5.495,79m2

TERRENO – B (J-111-15 sobre calle nueva)
Superficie: 6.048,83 m2
FOT: 0,8 + premios
Premios: 0,2 por retiro bilateral, 0,05 por retiro de L.E.
FOT TOTAL: 1,05
Superficie maxima a construir según FOT: 6.351,27m2



TERRENO A+B (unificación)

Superficie max. a construir en terrenos A+B (de 10.628,66 m2) : 11.847,06 m2
Superficie computable según proyecto presentado: 19.300 m2
Superficie de terreno necesaria para contruir la superficie del proyecto, aplicando los indicadores actuales $(19.300 \times 10.628,66 / 11.847,06) = 17.315,10$ m2
Dif. entre sup. de terreno actual y necesaria $(15.612,63 - 10.628,66)$: 6.986,44 m2
20% de ésta aplicando criterio de futura ordenanza $(6.986,44 \times 20\%)$: 1.397,28 m2

VALUACIÓN DEL TERRENO

- Tasación Sr. Vicente Lemes (LEMES Propiedades): valor entre u\$s 140 y 150, equivalente a \$1.204 y \$1.290 (cambio oficial BCRA: \$8,60)
Valor promedio LEMES: \$ 1.247.-

- Tasación Sra. Camila Paez (Mart. Y Corr. Público): valor entre \$ 1.200 y \$1.400.
Valor promedio PAEZ: \$ 1.300.-

Valuacion promedio $(1.247 + 1.300 / 2)$: \$/m2 1.274

REINTEGRO AL MUNICIPIO

Superficie de terreno a considerar: : 1.397,28 m2
Valor promedio de m2 de terreno: \$/m2 1.274
Valor a reintegrar al municipio: $(1.397,28 \times 1.274)$: \$ 1.780.135.-
(pesos un millon setecientos ochenta mil ciento treinta y cinco)

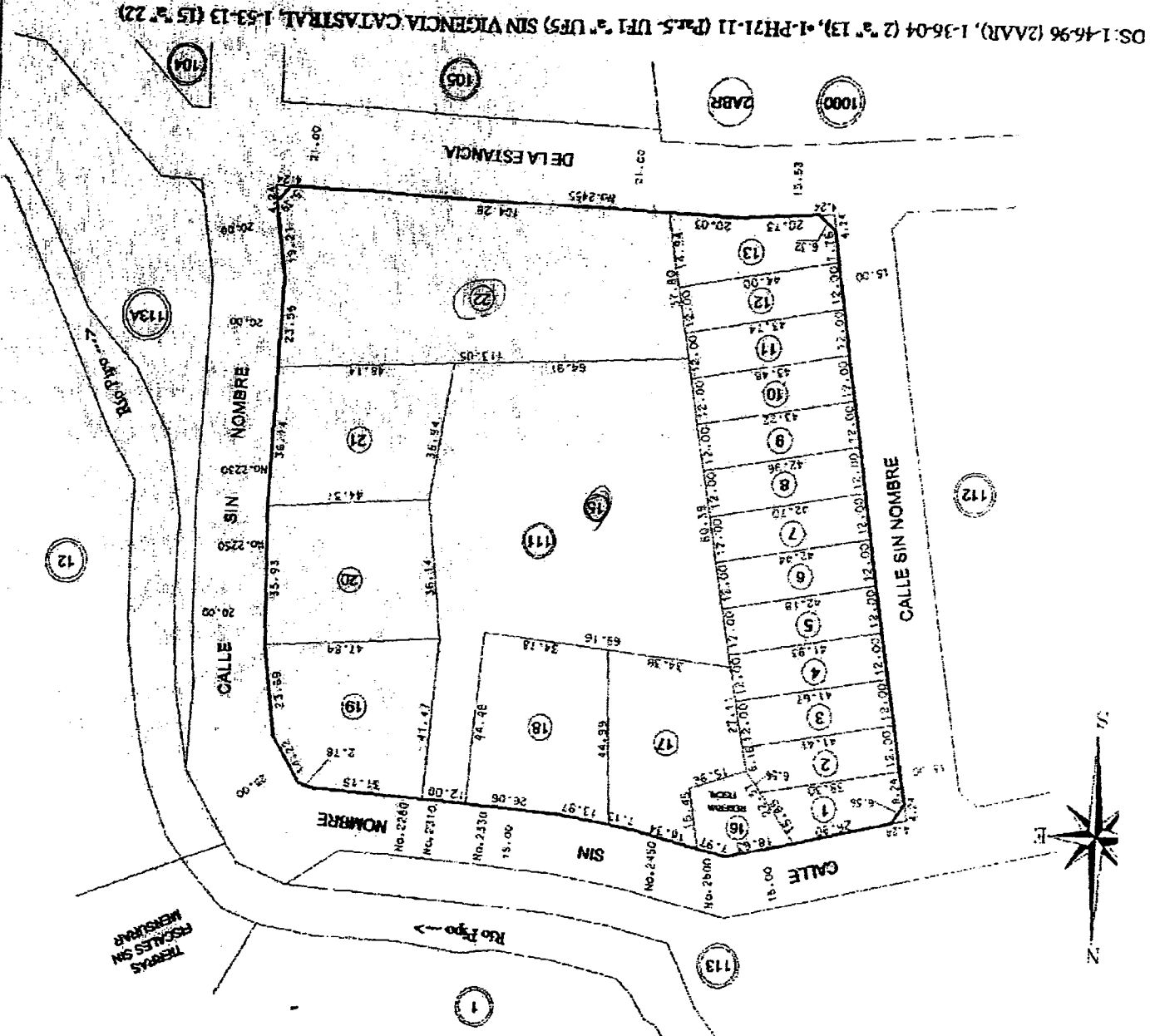
Valor a reintegrar en obras públicas (valor licitacion) , m2 de oficinas en el emprendimiento a realizar (valor mercado), o mediante cualquier otro acuerdo que realicen las partes.

Debemos aclarar a su vez, que esta propuesta complementa a los argumentos manifestados en la nota presentada ante el Concejo Deliberante N° 908 con fecha 22-08-14, y reemplaza de ésta la oferta de una oficina de 50m2 en comodato, ya que resulta conveniente para el municipio fijar el monto que le será retribuido, ya bajo el criterio de la futura ordenanza, y acordar cómo le resulte necesario o prioritario recibir esta retribución.

Como ya fuera manifestado mediante propuestas y notas, es de suma importancia considerar que la propuesta tanto arquitectónica y estructural, como la comercial y el modelo de negocio, se encuentran en una etapa de anteproyecto. Por lo que resulta imprescindible que el permiso otorgado por el Honorable Concejo Deliberante para realizar dicho proyecto, contemple la flexibilidad necesaria para avanzar hacia instancias ejecutivas del mismo.


A la espera de una pronta y favorable respuesta, nos despedimos con un cordial saludo.

PICCONE NICOLAS
Apoderado
HABITAR S.R.L.



OS: 1-46-96 (2AAR), 1-36-04 (2° 13), -1-PH71-11 (P-5- UFI 3° UFS) SIN VIRGENCIA CATASTRAL 1-53-13 (15° 3' 22)

N° Dom.	Parcela	Origen	Superficie	Padron
1330	1		455,33 m ²	14356
1320	2		487,17 m ²	14357
1310	3		498,35 m ²	14358
1300	4		501,47 m ²	14359
1290	5		504,53 m ²	14360
1280	6		507,59 m ²	14361
1270	7		510,71 m ²	14362
1260	8		513,83 m ²	14363
1250	9		516,95 m ²	14364
1240	10		520,07 m ²	14365
1230	11		523,19 m ²	14366
1220	12		526,31 m ²	14367
1210	13		529,43 m ²	14368
	14		532,55 m ²	
	15	M-1000-2R	6048,83 m ²	101011
	16	M-1000-2R	402,12 m ²	101012
	17	M-1000-2R	1461,80 m ²	101013
	18	M-1000-2R	1648,62 m ²	101014
	19	M-1000-2R	1644,00 m ²	101015
	20	M-1000-2R	1659,37 m ²	101016
	21	M-1000-2R	1647,32 m ²	101017
	22	M-1000-2R	4579,83 m ²	101018



Ushuaia, 09 de Febrero de 2015.-

APRECIACION DE VALOR

SOLICITANTE: Sandra Palavecino – INNOVAR DESARROLLOS

INMOBILIARIOS

**NOMENCLATURA CATASTRAL: Sección: "J" – Macizo: 111.- Lote N° 15
y N° 22.-**

Se trata de lotes en cuyo suelo no se ha realizado ningún tipo de movimientos ni estudios, con factibilidad de servicios y con la posibilidad de porcentajes a ceder para lo que se requiera por los entes correspondientes, es decir tanto municipal como provincial.

Por su topografía, ubicación y entorno favorece y permite un importante proyecto económico con emprendimientos ya sean comerciales o viviendas.

Por lo expuesto es que estamos en condiciones de sugerir un valor promedio de entre U\$S 140.- y U\$S 150.- por metro cuadrado.

Sin más, me despido de Ud. muy atentamente, quedando a su entera disposición para lo que considere conveniente.

P/ LEMES PROPIEDADES

Vicente Lemes
DNI: 5.695.478
Socio Gerente
p/ Lemes Propiedades

Ushuaia, 12 de Febrero, 2015

COTIZACIÓN DE VALOR APROXIMATIVO

- Solicitante: Arq. Nicolas Piccone
- Nomenclatura Catastral: Sección "J" – Macizo 111 – Lote Nº 15 y Nº 22

- Inmueble:
 - Tipología: Lote Urbano.
- Destino:
 - Vivienda / Comercial.
- Ubicación:
 - Calle De la Estancia y Calle sin nombre.
 - Localidad: Ushuaia, Tierra del Fuego.
 - Nomenclatura Catastral: Sección "J" – Macizo 111 – Lote Nº 15 y Nº 22.
- Zona:
 - Característica: Sur.

- Detalles del Terreno: (según planos)

Lote Nº 22: Superficie Total 4.579,83 m2.

Lote Nº 15: Superficie Total 6.048,83 m2.

- Orientación, Vista y Posición

Orientación: Sur.

Vista y Entorno: Favorable.

Posición: Lote Nº15; Interna dentro de la manzana.

Lote Nº 22; Frente a calle.

- Servicios


Zona con factibilidad de todos los servicios.

Camila Jael Paez – Cel (2901) 15588466

EVALUACIÓN Y VALOR ESTIMADO

Para la tasación del lote se tomaron valores de referencia de lotes de iguales características existentes en la zona y de ventas realizadas.

De dicha muestra y teniendo en consideración el valor de mercado actual el valor de tasación de los presentes lotes es entre \$1.200 y \$1.400 por metro cuadrado.


Camila Jael Paez

Mart y Corr. Público

37.174.139

// Pase al Subsecretario de Planeamiento y
Proyectos Urbanos para su intervención.


ESTEBAN M. GONZÁLEZ
ASISTENTE
SECRETARÍA PRIVADA
INTENDENCIA

Camila Jael Paez – Cel (2901) 15588466



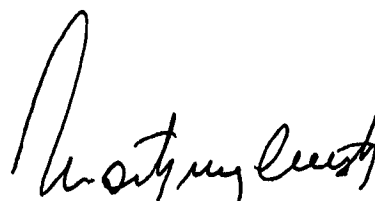
Ushuaia, 12 de marzo de 2015.

A quien corresponda
De nuestra consideración:

En respuesta a vuestro requerimiento, le hacemos llegar nuestra opinión de valor donde se incluye la memoria descriptiva de la propiedad y el valor de comercialización. Las cuestiones contenidas en este informe se basan en los datos aportados oportunamente.

Así también, le presentamos el valor en el que consideramos debería ofrecerse la propiedad en el mercado. Nuestra experiencia nos demuestra que es la clave para que la comercialización sea exitosa. Una tasación **CORRECTA** es aquella que demuestra el **VALOR REAL de la PROPIEDAD**, y es el valor que el mercado está dispuesto a pagar por ella.

Quedamos a su entera disposición para ampliar o clarificar cualquier aspecto presente, saludamos a usted atentamente.


María Celeste Martínez
27-30673347-S
HAIYEN PROPIEDADES

UBICACIÓN Y ENTORNO DE LA PROPIEDAD

UBICACIÓN

Los terrenos se encuentran ubicados en la ciudad de Ushuaia, Provincia de Tierra del Fuego, B° Rivera del Pipo, Nomenclatura catastral: Sección J, Macizo 111, Parcela 15, con acceso sobre calle sin nombre y Parcela 22 con acceso sobre calle De La Estancia.

ENTORNO

El B° Rivera del Pipo, un barrio tranquilo, residencial y de amplio crecimiento en los últimos años en la ciudad. Los terrenos se sitúan a 3 cuadras de la Avenida Hipólito Irigoyen, uno de los principales puntos de acceso a la ciudad, por donde circulan las líneas regulares de colectivo y a 15 minutos del centro comercial más importante. Frente a estos se ubica una de las sucursales de uno de los supermercados más importantes de la ciudad, como así también, cercano a este, un pequeño polo comercial donde encontramos un polirrubro, casas de comida y farmacia.

Asimismo se hallan a escasos minutos de los principales centros turísticos de la ciudad, como ser el Lago Roca, Bahía Lapataia, Bahía Ensenada, todos dentro del Parque Nacional Tierra del Fuego.

La zona dispone de todos los servicios básicos, luz, agua, gas natural, cloacas; y adicionales: teléfono, banda ancha Internet, televisión satelital o por cable, etc.

Para efectuar la valuación de su propiedad hemos tenido en cuenta los siguientes aspectos.

Orientación

Parcela 15: Noroeste.

Parcela 22 Sureste.

Descripción de la Propiedad

Parcela 15

Se trata de: un terreno de 69,16mts. de frente, con un acceso de 12mts. de ancho por 44,48mts. de largo; 64,91mts. de contrafrente; 80,35mts. lateral oeste y 114,43 mts. lateral este; de lo que hace una superficie total de terreno de 6048,83 mts².

Parcela 22

Se trata de: un terreno de 104,28mts. de frente (sobre la calle De La Estancia); 113,05mts. de contrafrente; 37,80 mts lateral oeste, 42,26mts. lateral este, con una ochava en la esquina sudeste de 5,39 mts, lo que hacen un total de 4.579,83 mts².

FORTALEZAS Y DEBILIDADES DE LA PROPIEDAD

A continuación se describen cuales son aquellas particularidades de su propiedad que nosotros consideramos positivas y negativas al momento de ofrecerla en el mercado, teniendo en cuenta las cualidades que hoy busca el público en propiedades similares.

Fortalezas

- ❖ Buenas dimensiones
- ❖ Buena topografía
- ❖ Excelente ubicación

Debilidades

- ❖ Parcela 15 es interna

Opinión de Valor

Tomando en cuenta el conocimiento de la propiedad, y ponderando los factores que normalmente inciden en la formación de precio de este tipo de propiedades, es que sugerimos su valor.

Parcela 15 Valor metro cuadrado	\$ 1.250,00
Parcela 22 Valor metro cuadrado	\$ 1.350,00

Precio Total de Venta Parcela 15	\$7.561.037.50
(PESOS SIETE MILLON QUINIENTOS SESENTA Y UN MIL TREINTA Y SIETE CON 50/100)	
Precio Total de Venta Parcela 22	\$6.182.770.50
(PESOS SEIS MILLONES CIENTO OCHENTA Y DOS MIL SETECIENTOS SETENTA CON 50/100)	



Tu mensaje ha sido enviado.

Más

Gmail

REDACTAR

Invertia - El portal financiero de Terra - Altadis ajustará la plantilla de las fábricas de La Rioja y Cantabria en 77 trabajadores - hace 7 horas

Recibidos (6)

Destacados

Importantes

Enviados

Borradores (25)

Círculos

Personal

Travel

Más

ribera del pipo - paseo comercial - SUP.

Recibidos x



nicolas piccone

para mí

RODI

te paso el balance de superficies del paseo de compras de ribera del pipo:

RESUMEN SUPERFICIES

4.950 m2 PB / locales comerciales
2.650 m2 EP / locales comerciales
4.550 m2 P1 / locales comerciales - oficinas
7.480 m2 P2-5 / oficinas y viviendas

19.300 m2

+ 8.500 m2 máximo por subsuelo de cocheras
+ 6.000m2 aprox. entre parquización y veredas exterior

RESUMEN USOS

50 locales comerciales aprox (dependiendo del tamaño)
40 oficinas
45 viviendas
200 cocheras aprox (por subsuelo máximo)

actualmente estamos planteando el proyecto en etapas, empezando con el frente comercial sobre De la Estancia superiores, y después el bloque del fondo comercial abajo y viviendas arriba, con 1 subsuelo no tan grande como aprox.

avisame cuando tengas alguna novedad, de todas formas en estos días paso saludos



Arq. Nicolás Piccone

Algo va mal...

Tenemos problemas para conectar con Google. Seguimos intentándolo...



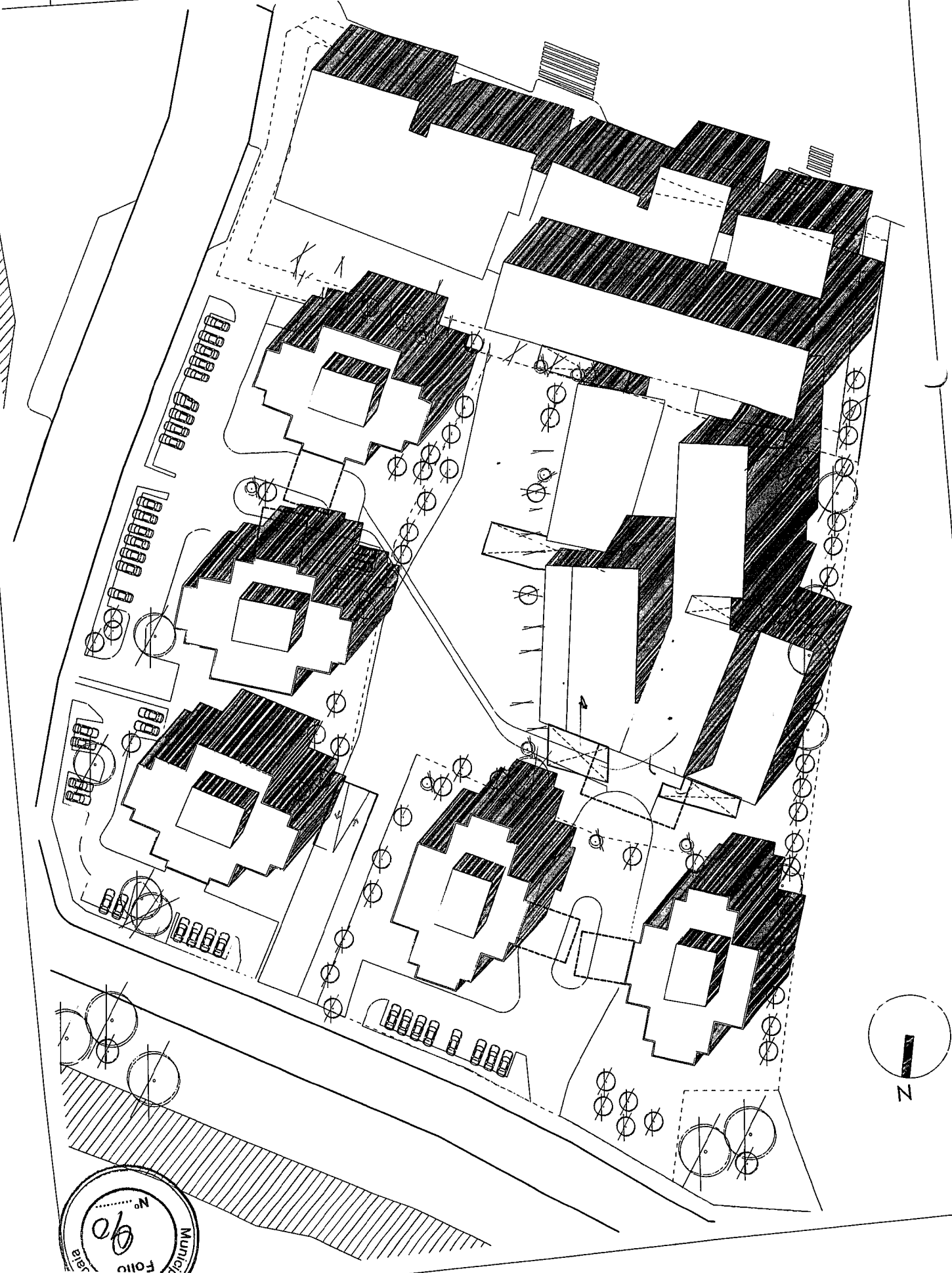
rodolfo

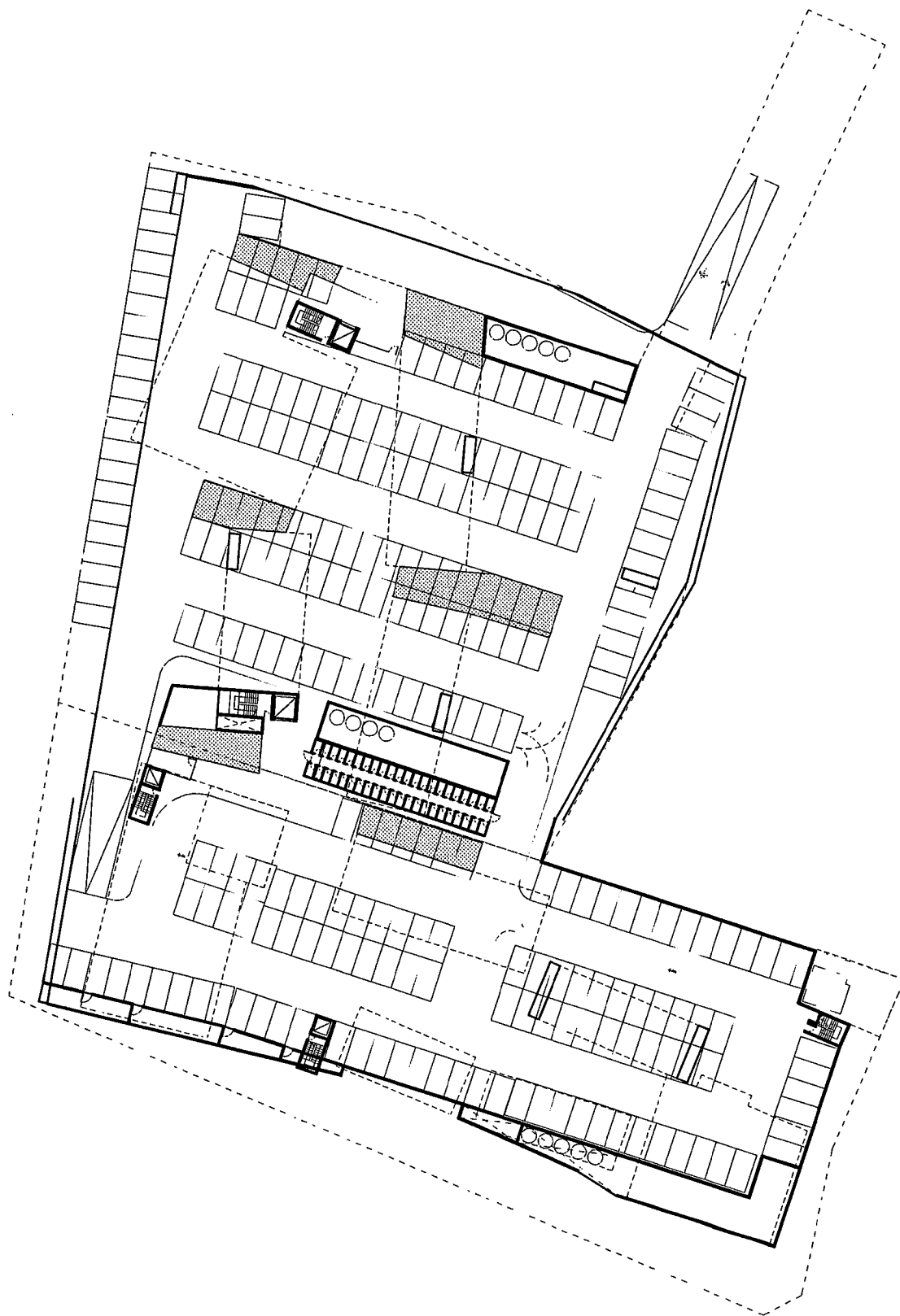
INHABITAR
ARQUITECTURA A PROYECTOS

OBRA: Paseo Comercial de la Ribera
PLANO: Implantación - planta de techos
ESCALA: -
FECHA: 16-08-14

UBICACIÓN: Ribera del Pipo/Ushuaia
NO APROBADO PARA CONSTRUIR
TODAS LAS MEDIDAS SE VERIFICARÁN EN OBRA

PLA
MF





HABITAR
ARQUITECTURA & PROYECTOS

OBRA: Paseo Comercial de la Ribera

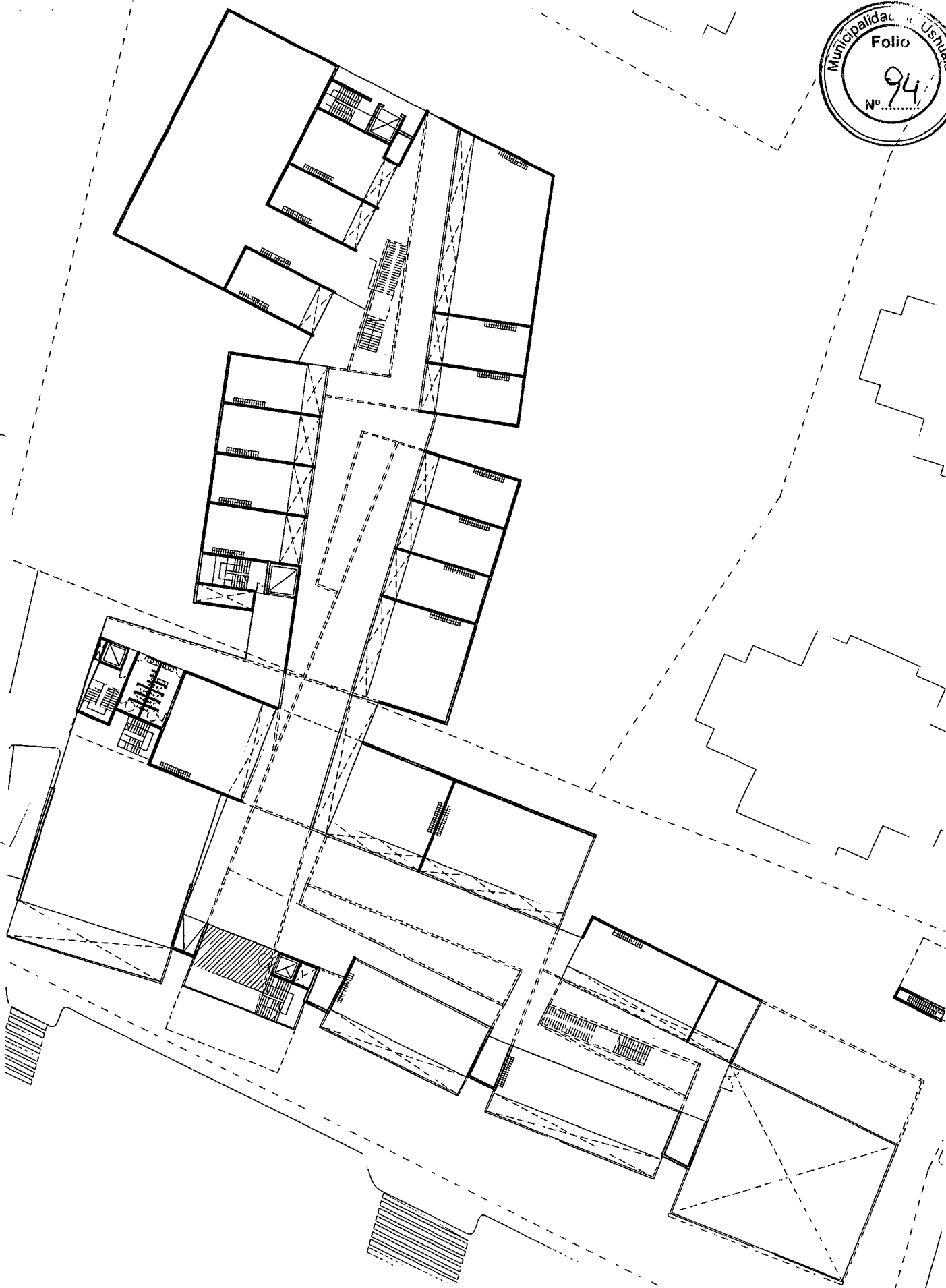
PLANO: Arquitectura - Subsuelo 01

ESCALA: 1:750 FECHA: 16-08-14

UBICACIÓN: Ribera del Pipo/Ushuaia
NO APROBADO PARA CONSTRUIR
TODAS LAS MEDIDAS SE VERIFICARAN EN OBRA

PLANO
A01





HABITAR
ARQUITECTURA & PROYECTOS

OBRA: Paseo Comercial de la Ribera

PLANO: Arquitectura - ENTREPISO

ESCALA: 1:500

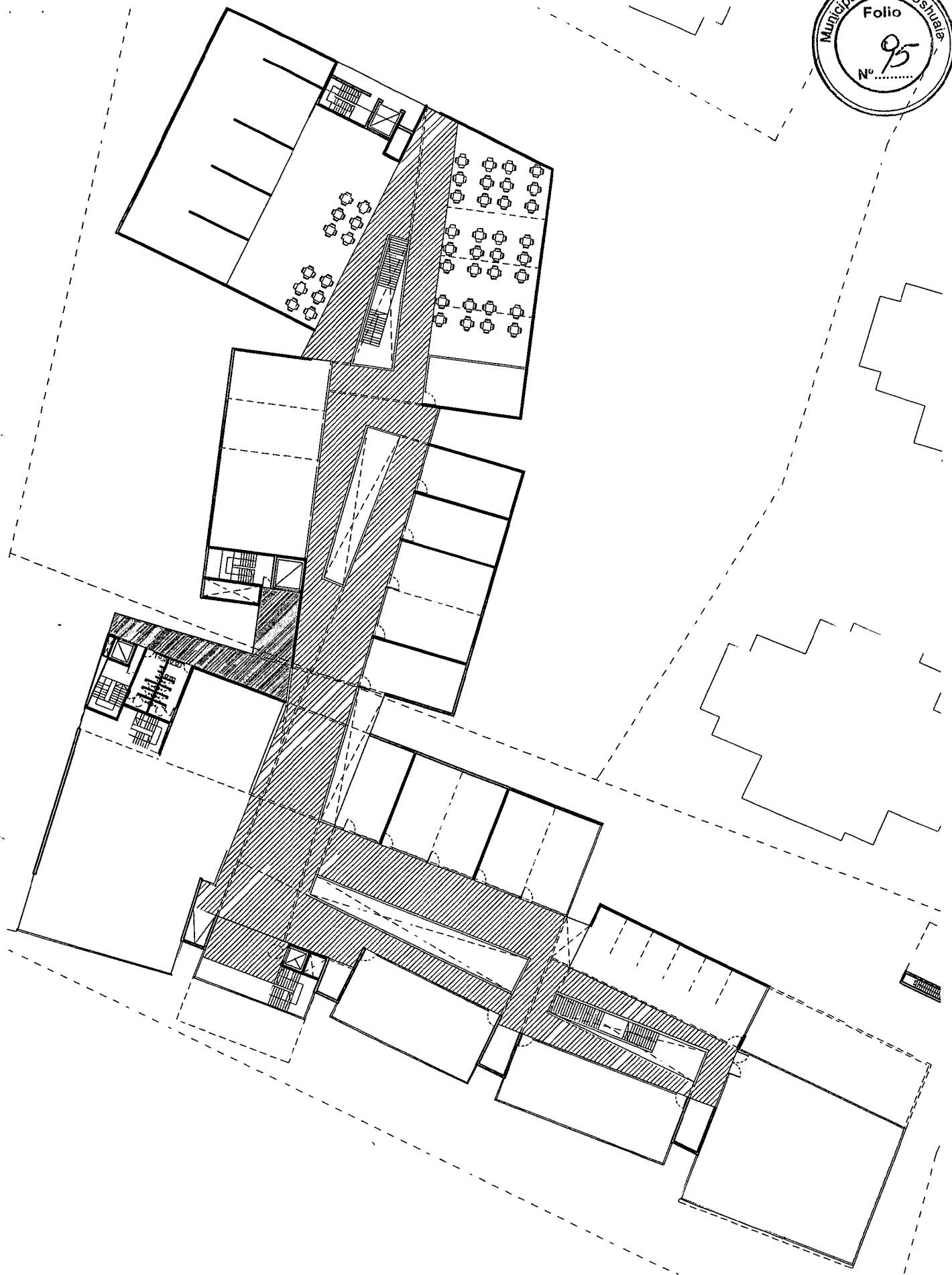
FECHA: 16-08-14

UBICACIÓN: Ribera del Pipo/Ushuaia

NO APROBADO PARA CONSTRUIR
TODAS LAS MEDIDAS SE VERIFICARAN EN OBRA

PLANO

A04



HABITAR
ARQUITECTURA & PROYECTOS

OBRA: Paseo Comercial de la Ribera

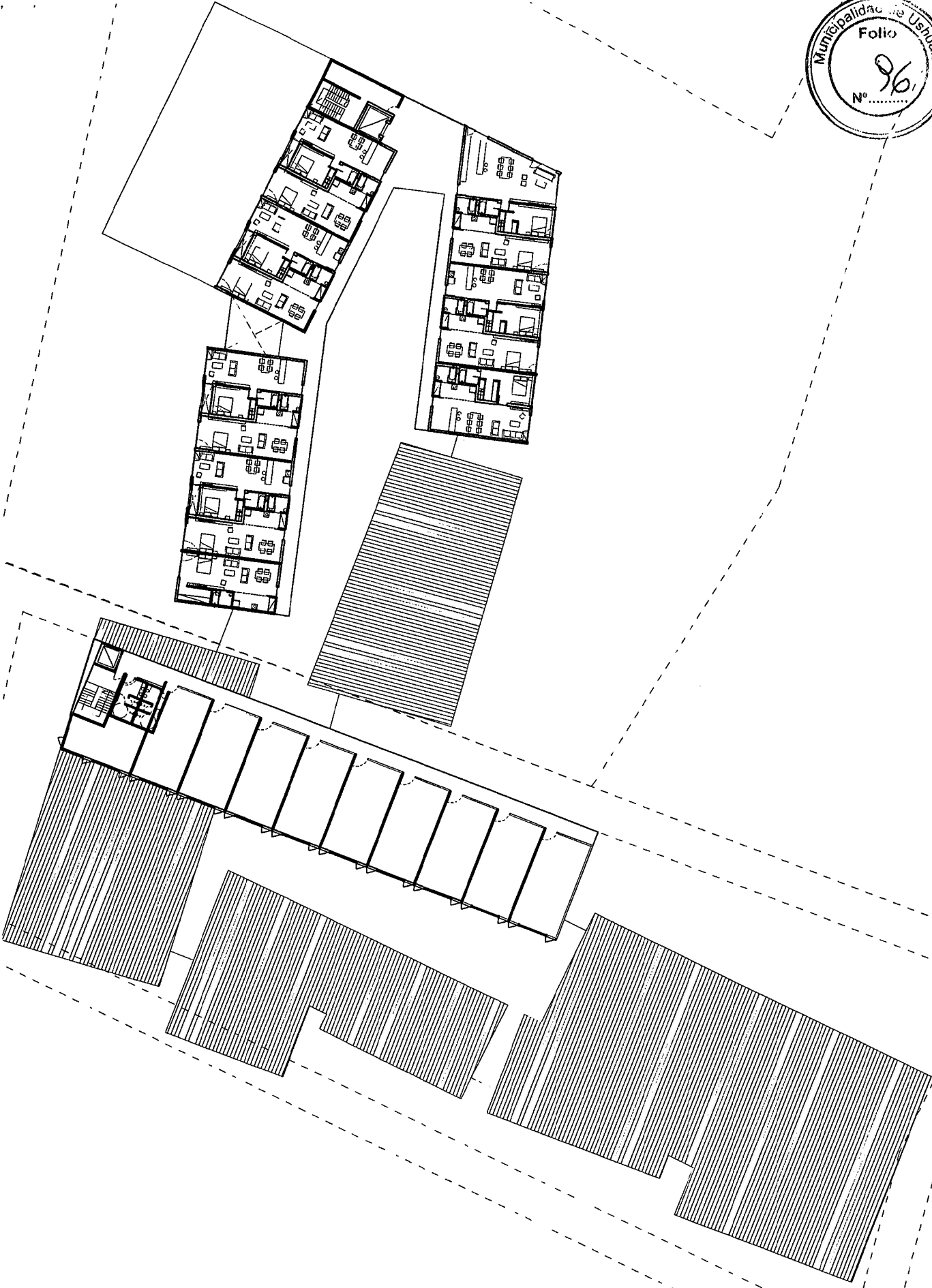
PLANO: Arquitectura - PRIMER PISO

ESCALA: 1:500 FECHA: 16-08-14

UBICACIÓN: Ribera del Pipo/Ushuaia

NO APROBADO PARA CONSTRUIR
TODAS LAS MEDIDAS SE VERIFICARAN EN OBRA

PLANO
A05



OBRA: Paseo Comercial de la Ribera

PLANO: Arquitectura - 2 / 5 PISO

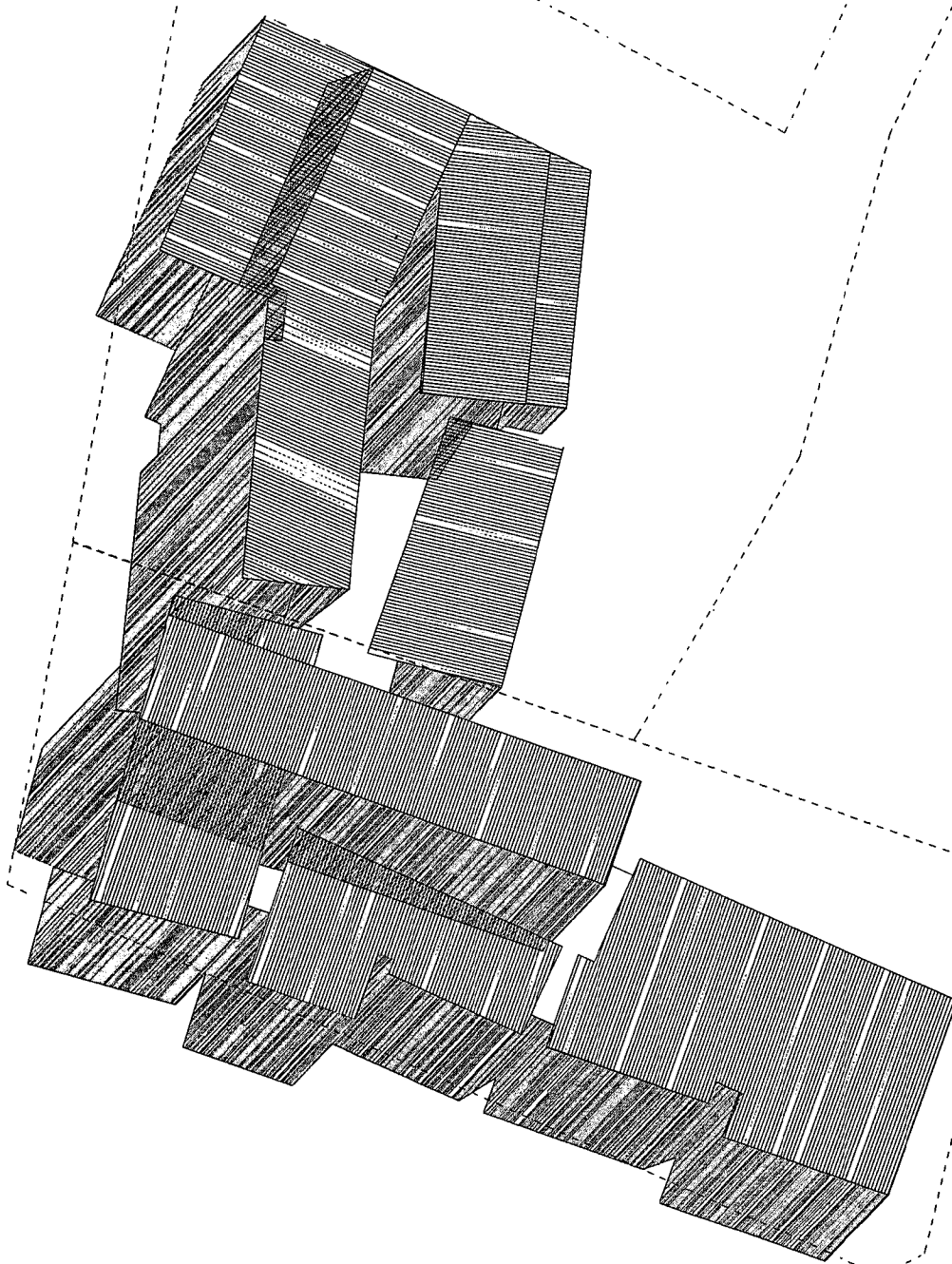
ESCALA: 1:500

FECHA: 16-08-14

UBICACIÓN: Ribera del Pipo/Ushuaia

NO APROBADO PARA CONSTRUIR
TODAS LAS MEDIDAS SE VERIFICARAN EN OBRA

PLANO
A06



HABITAR
ARQUITECTURA & PROYECTOS

OBRA: Paseo Comercial de la Ribera

PLANO: Arquitectura - planta de techos

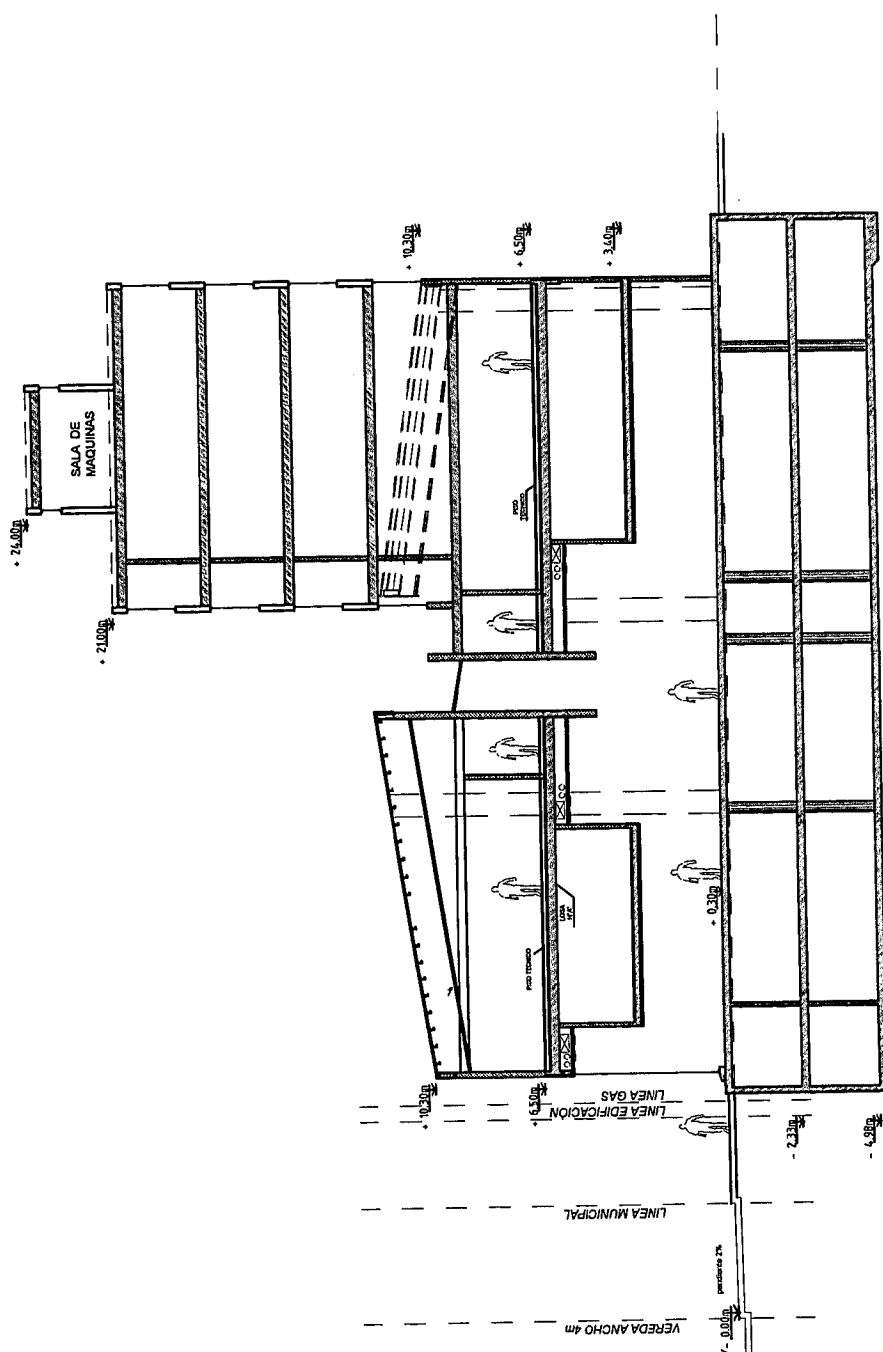
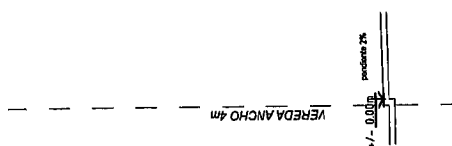
ESCALA: 1:750 FECHA: 16-08-14



UBICACIÓN: Ribera del Pipo/Ushuaia

NO APROBADO PARA CONSTRUIR
TODAS LAS MEDIDAS SE VERIFICARAN EN OBRA

PLANO

A07





HABITAR
ARQUITECTURA & PROYECTOS

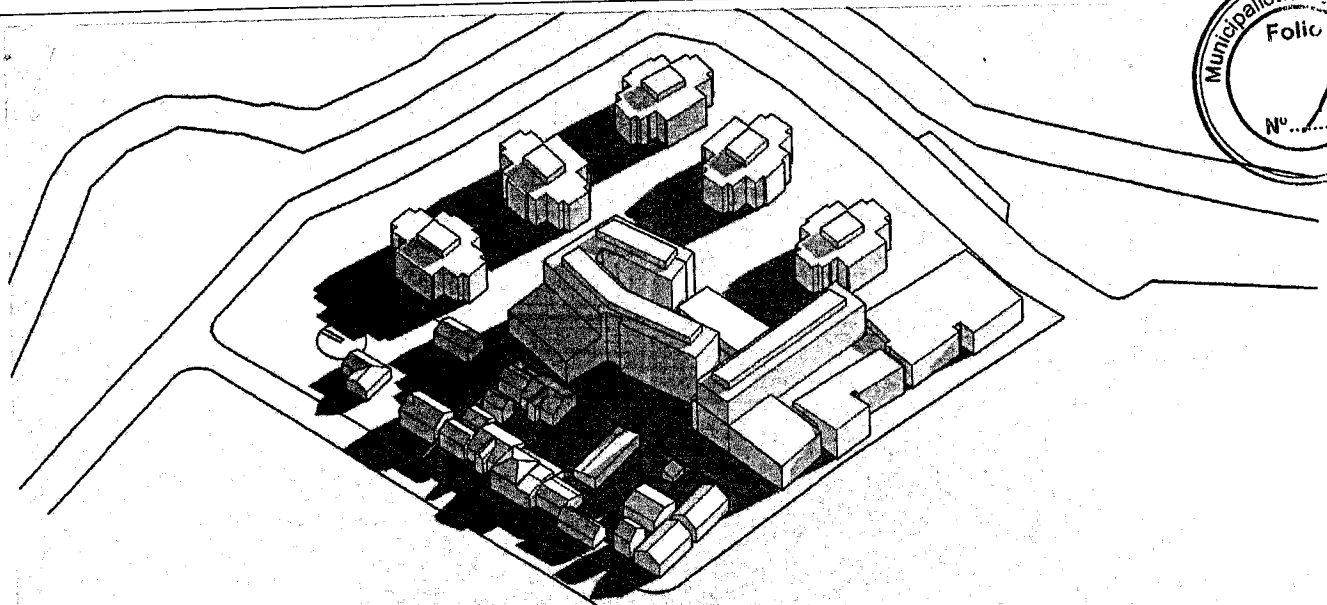
OBRA: Paseo Comercial de la Ribera

PLANO: Arquitectura - IMAGEN

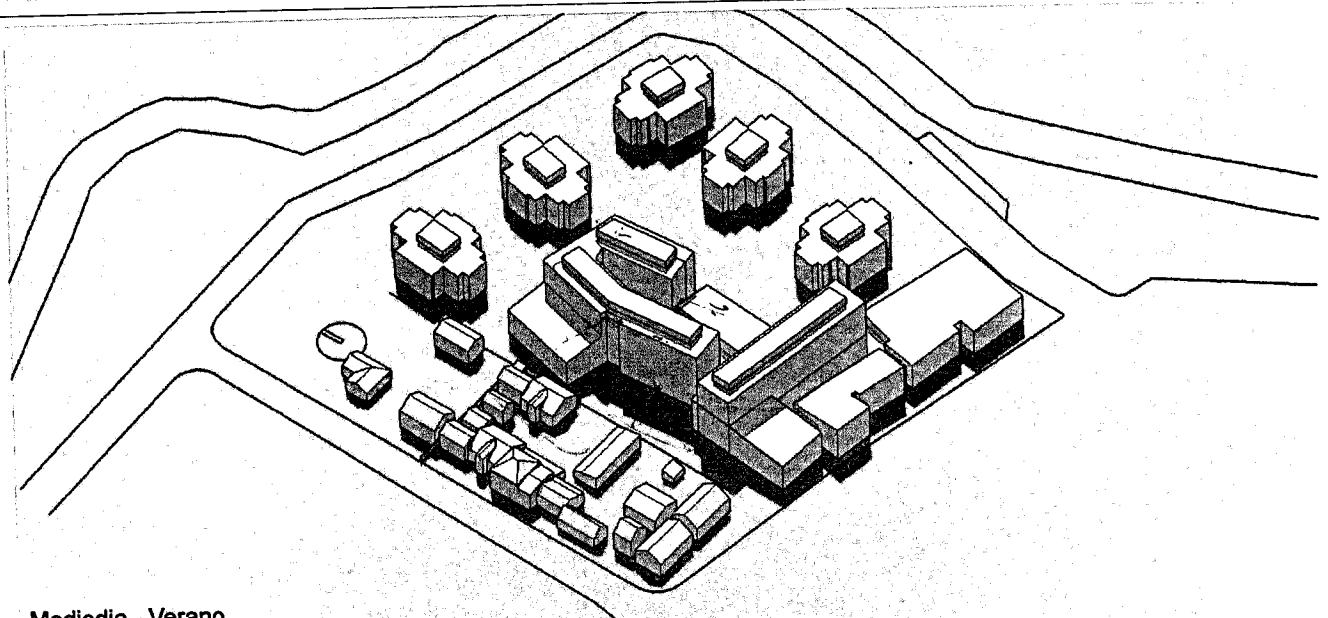
ESCALA: - FECHA: 16-08-14

UBICACIÓN: Ribera del Pipo/Ushuaia
NO APROBADO PARA CONSTRUIR
TODAS LAS MEDIDAS SE VERIFICARAN EN OBRA

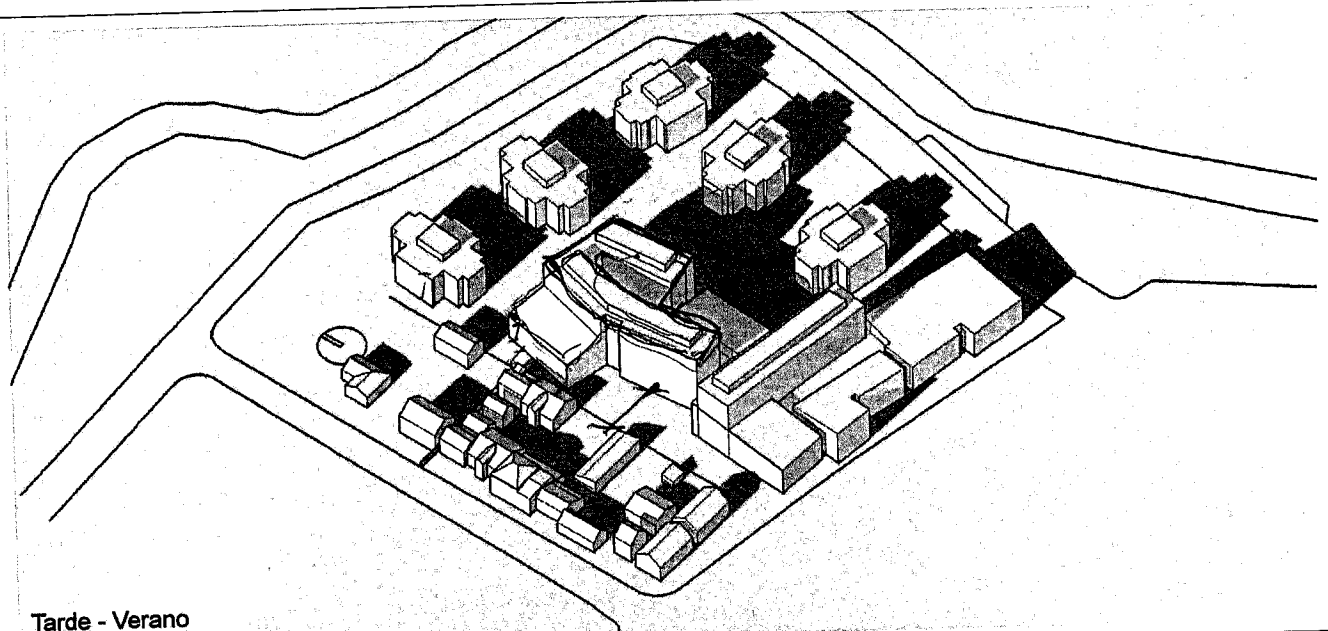
PLANO
IMA



Mañana - Verano



Mediodía - Verano



Tarde - Verano

HABITAR
ARQUITECTURA & PROYECTOS

OBRA: Paseo Comercial de la Ribera

PLANO: estudio de asoleamiento - VERANO

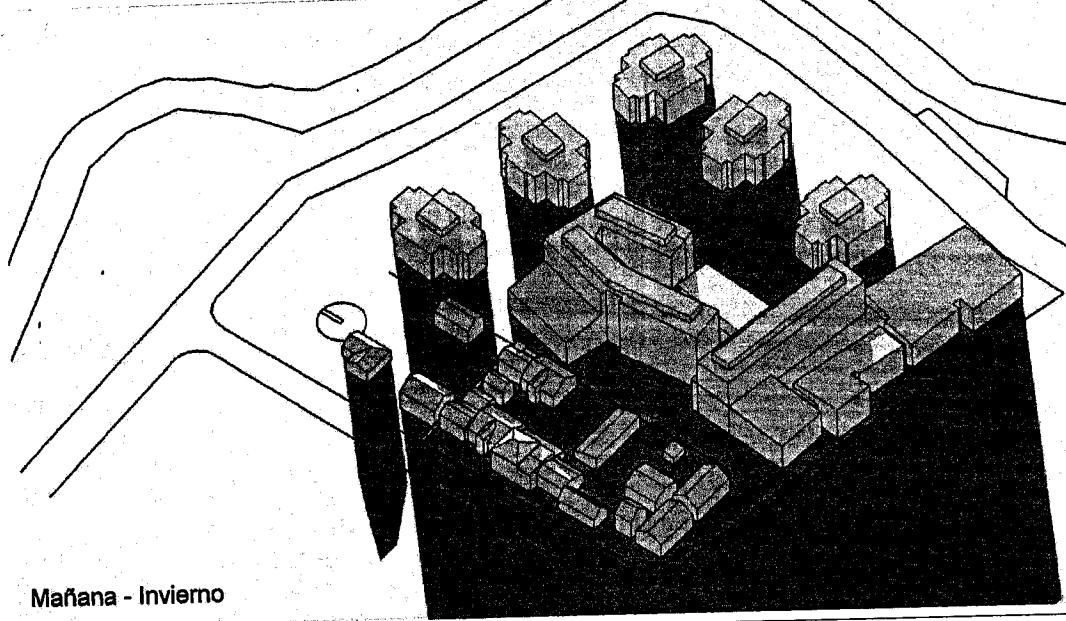
ESCALA: -

FECHA: 16-08-14

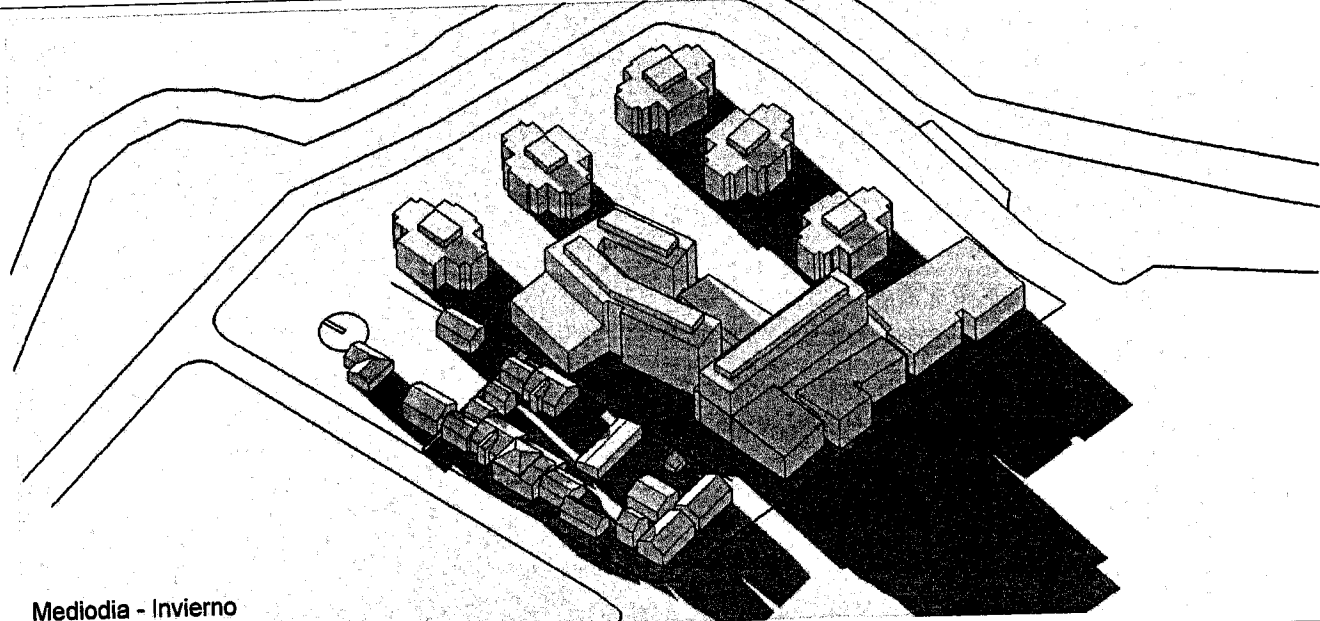
UBICACIÓN: Ribera del Pipo/Ushuaia

NO APROBADO PARA CONSTRUIR
TODAS LAS MEDIDAS SE VERIFICARAN EN OBRA

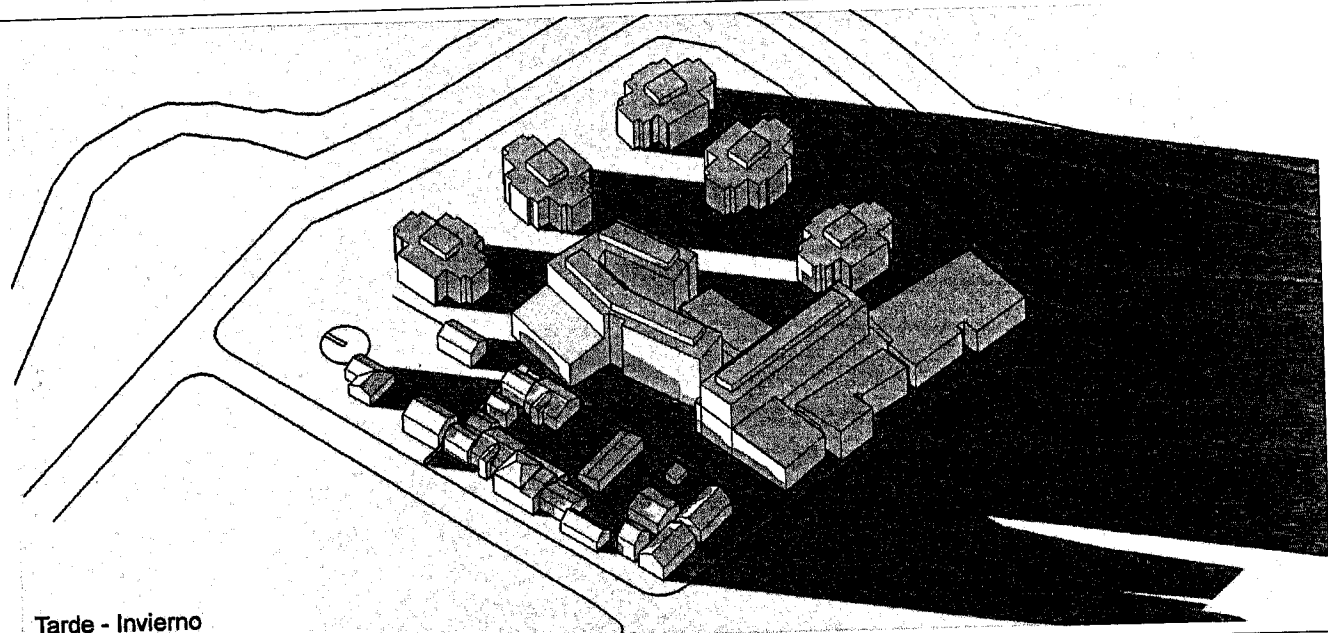
PLANO
EA-V



Mañana - Invierno



Mediodia - Invierno



Tarde - Invierno

HABITAR
ARQUITECTURA & PROYECTOS


OBRA: Paseo Comercial de la Ribera
PLANO: estudio de asoleamiento - INVIERNO
ESCALA: - FECHA: 16-08-14

UBICACIÓN: Ribera del Pipo/Ushuaia
NO APROBADO PARA CONSTRUIR
TODAS LAS MEDIDAS SE VERIFICARAN EN OBRA

PLANO
EAH



Provincia de Tierra del Fuego
Antártida, e Islas del Atlántico Sur
República Argentina
MUNICIPALIDAD DE USHUAIA
S.S.P. y P.U.



Ref.: DU – 5464 / 2014

Futura J-111-24

Sra. Directora:

Arq. Silvia TRIFILIO.

Me dirijo a Usted con relación al Expediente DU – 5464 / 2014, mediante el cual Habitar solicita que su proyecto se encuadre dentro de la normativa del proyecto de Ordenanza Municipal denominado Asunto N°1370 / 2014, para el lote denominado catastralmente como Sección J; Macizo 111; Parcela 24 según mensura en trámite de la ciudad de Ushuaia, propiedad de Luciano Preto y Cia Scc. Ubicada en una zonificación R3: Residencial Media Baja.

Este proyecto de ordenanza, denominado Asunto N° 1370/2014, *“...mediante la cual se establece un criterio unificado de retribución al Municipio, y por extensión a la ciudad y sus habitantes, para proyectos de envergadura que demanden excepciones especiales al código”*. (Cita párrafo 1º, folio 80).

Antecedentes.

Mediante la ordenanza N° 4173 del 05 de septiembre de 2012 se le otorgó un FOS de 0.60 y un FOT de 1.0 (obranste en folio 54,55); siempre y cuando se cumpla con la cesión del espacio ocupado por infraestructura de servicios dentro del lote, mediante un acuerdo entre el titular y el Departamento Ejecutivo Municipal. Siendo que los indicadores urbanísticos para la zonificación R3: Residencial densidad baja son: FOS de 0.50 y FOT 0.80 y la altura máxima sobre Línea de Edificación es de 8m y el plano límite de 12m.

El 18 de septiembre de 2013 se promulga la ordenanza N° 4409 que autoriza el uso “Galería Comercial” al predio denominado catastralmente como sección J, macizo 111, parcela 22 del ejido urbano de la ciudad de Ushuaia. (Ver folio 56,57).

Mediante Acta N° 154 del Consejo de Planeamiento Urbano del 12 de junio de 2013, obrante en folio 58 a 60, se definió que el área de intervención estaba reservado a la vivienda y como complementario al comercio minorista, observándose que con las autorizaciones otorgadas para la implantación de establecimientos comerciales como así también los usos comerciales que ya se encuentran contemplados en el CPU para R3, ya se estaba dando respuesta a la demanda que exigía el desarrollo de la zona.



Provincia de Tierra del Fuego
Antártida, e Islas del Atlántico Sur
República Argentina
MUNICIPALIDAD DE USHUAIA
S.S.P. y P.U.



Mediante el expediente DU – 10526 / 2013 el Profesional actuante Arquitecto Hugo Piccone solicita excepción a los Artículos referentes a la zonificación Corredor Comercial, FOT y altura en R3 del Código de Planeamiento Urbano, para la Parcela 02rr, del Macizo 1000, de la Sección J, propiedad de Luciano Preto y Cia. Scc., este departamento redactó el informe N° 06/2014 el día 13 de marzo de 2014, con el siguiente corolario: *"Del análisis de la información detallada se desprende que avalar este tipo de excepción impactaría de manera negativa en el área, generando un muro urbano sobre la calle denominada De la estancia que no se condice con el espíritu de la zonificación R3 y así mismo alentaría una especulación inmobiliaria al casi duplicar las superficies otorgadas ya por ordenanza".* Y se trató en sesión del Consejo de Planeamiento Urbano N° 161 del día 20/03/2014 sugiriéndose no dar curso a la excepción solicitada.


Originalmente en este expediente se solicitó el cambio de zonificación, de R3: Residencial Densidad Media Baja a PE: Proyectos Especiales, situación evaluada y denegada en el Consejo de Planeamiento Urbano, mediante el Acta N° 167 del 31/07/2015. Entendiendo que no solo se otorgarían beneficios extras que alentarían la especulación inmobiliaria, sino que fundamentalmente perjudicarían a los demás vecinos del sector, al dejar sus lotes en sombra y generarles un muro urbano en sus contra frentes.

El pedido obedece a que la superficie que podría construir por código con las dimensiones del lote actual, está por debajo de la superficie proyectada por el profesional, por lo tanto Innovar SRL solicita abonar el faltante de las superficies del lote actual a valores del mercado y con los índices indicados en el proyecto de ordenanza.

Dicho proyecto de ordenanza indica en su artículo 1ero: *"Los predios y las propiedades inmuebles, que para el desarrollo de proyectos especiales o emprendimientos requieran un cambio en los indicadores urbanísticos establecidos en el Código de Planeamiento Urbano y/o la asignación de indicadores urbanísticos especiales, serán gravadas con el tributo denominado compensación por cambio de indicadores urbanísticos".* Entendiéndose que para este caso la ordenanza dice en el "Artículo 3º. La valorización de los indicadores para el cálculo del gravamen, será realizada por el Dpto. Ejecutivo mediante la elaboración de los correspondientes informe de las áreas técnicas competentes y conforme al procedimiento que se establezca por reglamentación, a partir de los siguientes lineamientos y parámetros:..."(*) "....b)2.en los predios que se encuentren en zonas con indicadores pero se solicita asignar mayor FOT, el monto base del derecho corresponderá al 20% del valor inmobiliario que se tomara sobre una superficie igual a la necesaria para la construcción de la cantidad de metros cuadrados por



Provincia de Tierra del Fuego
Antártida, e Islas del Atlántico Sur
República Argentina
MUNICIPALIDAD DE USHUAIA
S.S.P. y P.U.



demás solicitadas, bajo el mismo indicador con el que cuenta la zona"...3) El cálculo del valor de mercado será estimado por las áreas técnicas municipales competentes, en función del valor promedio del mercado del metro cuadrado de suelo urbano en áreas de similares características, conforme los relevamientos efectuados al efecto de empresas inmobiliarias".

* _ es de mencionar que la ordenanza a la que nos referimos no se encuentra sancionada, y por ende tampoco está reglamentada, y con ello no están determinadas las Áreas Técnicas Competentes, ni se saben los otros actores que pudieran intervenir en el análisis pormenorizado de los diversos casos que se pueda atender.

El profesional en su memoria nos dice que *"Tomando vista del citado proyecto de ordenanza, se propone retribuir al municipio un monto a pagar en productos y/o servicios como obras públicas, m² construidos o en cualquier otro medio de común acuerdo entre las partes".*

Luego el profesional determina matemáticamente los valores a abonar. Cometiendo algunos errores de interpretación, y tomándose ciertos atributos en la determinación de los premios al FOT. Estimando una compensación aproximada a 1 millón setecientos ochenta mil ciento treinta y cinco pesos (Ar\$ 1.780.135).

A pesar de habérsele negado en dos oportunidades lo solicitado y a falta de mayor información relacionada con el ante - proyecto de obra según lo informado por el profesional en el folio 81 (ante último párrafo) y ante el requerimiento de flexibilidad en este, es que realizamos un análisis meramente numérico para determinar la compensación necesaria.


Para el Lote A de superficie igual a 4579.83 m², con FOT 1, determinado por la ordenanza N° 4173, y para el lote B de superficie igual a 6048.83m² con FOT 0.80 según CPU para la zonificación R3: Residencial Densidad Media Baja más (+) un premio por retiro bi-lateral de 0.20; FOT total 1.00. Es de entender que según lo indicado por este proyecto de ordenanza, no se tomaran premios sobre situaciones particulares del proyecto, solo los indicadores de la zona, En este caso R3: Residencial Media Baja, que serían FOT 0.80 y FOS 0.50.

Por lo tanto la suma de ambos terrenos daría una superficie total a construir de

a) $4579.83\text{m}^2 + 6048.83\text{m}^2 = 10628.86\text{m}^2$.



Provincia de Tierra del Fuego
Antártida, e Islas del Atlántico Sur
República Argentina
MUNICIPALIDAD DE USHUAIA
S.S.P. y P.U.



Las superficies a construir indicadas por el profesional (folio 89) son para este anteproyecto:

4950 m ²	PB / locales comerciales.
2650 m ²	EP / locales comerciales.
4550 m ²	P1 / locales comerciales y oficinas.
7480 m ²	P2-5 / oficinas y viviendas.

b) 19630m² Superficie total a construir según el profesional. Computable FOT.

Y las superficies no indicadas, que no computan FOT pero si se construyen son:

8500 m² SS1 y SS2 estacionamientos.

Los cuales se afectarían a los indicadores correspondientes

c) $19630\text{m}^2 / 0.80 \text{ (FOT)} = 24537 \text{ m}^2$

De esto se desprende que la superficie total a construir menos la superficie del lote, sería la superficie a compensar por cambio de uso, en este caso.

$$24537 \text{ m}^2 - 10628 \text{ m}^2 = 13909 \text{ m}^2$$

De los cuales según la ordenanza en trámite se debería compensar con el 20 por ciento (%) de estos.

$$13909 \text{ m}^2 \times 20\% = 2782\text{m}^2$$

Considerando las tasaciones realizadas por las empresas presentadas por el profesional de aproximadamente ar\$1400 (tasación original en dólares al cambio del día), y a falta de un área técnica específica, se debería abonar aproximadamente tres millones ochocientos noventa y cuatro mil ocho cientos pesos argentinos (Ar\$3.894.800).

Este departamento entiende que debería avanzarse en un proyecto de gravamen por plusvalía para todos aquellos casos en que se considere pertinente su aplicación, pero en el caso que nos ocupa, entiende que estos valores (poco reglamentados a la fecha) no representan una compensación acorde a la altura de lo solicitado y que por lo tanto requiere un análisis más pormenorizado de la situación.



Provincia de Tierra del Fuego
Antártida, e Islas del Atlántico Sur
República Argentina
MUNICIPALIDAD DE USHUAIA
S.S.P. y P.U.



Sin otro particular elevo el presente informe, a los efectos de remitir las actuaciones al Consejo de Planeamiento Urbano, para su evaluación y posterior pase al Concejo Deliberante adjuntando a este informe los antecedentes del caso.


INFORME Dpto. E. y N. N° 16/15.-

Ushuaia, 18 de marzo de 2015.-


Arq. Ignacio DÍAZ COLODRERO.
Depto. Estudios y Normas.
Dirección de urbanismo.
Municipalidad de Ushuaia

Sr. Subsecretario de P. y P.U.


Elevo a su consideración informe
respecto a lo solicitado oportunamente



Arq. Silvia TRIFILIO
DIRECTORA DE URBANISMO
MUNICIPALIDAD DE TISHUANA
18/03/15

Apdo Adm. JG CoPU:

Incorporar como tema a tratar en
próxima reunión.



Arq. Rodolfo M. ORDOÑEZ
Subsecretario de Planeamiento
Proyectos Urbanos
Municipalidad de Tishuana

26/03/15



Provincia de Tierra del Fuego
Antártida, e Islas del Atlántico Sur
República Argentina
MUNICIPALIDAD DE USHUAIA

ES COPIA FIEL DEL ORIGINAL.

Susana CASTILLO
Secretaría de Planeamiento y
Proyectos Urbanos
Municipalidad de Ushuaia



Reunión Ordinaria del Consejo de Planeamiento Urbano (Co.P.U.)

ACTA N° 177

FECHA DE SESION: 20/03/2015

LUGAR: Municipalidad de Ushuaia

1.- Expediente DU-1414-2015: "B-25-9 – BORQUEZ s/Estacionamiento".

Consideraciones previas:

El Profesional actuante solicita la excepción al C.P.U. en lo referido a los módulos de estacionamiento para la Habilitación Comercial de un Instituto de Apoyo Escolar, en el local ubicado en calle Río Grande 118//120.

Las áreas técnicas han evaluado la solicitud, interviniendo la Dirección de Tránsito Municipal, concluyendo que correspondería dar curso a lo solicitado, autorizando la Habilitación Comercial mientras se mantenga el uso y la actividad se desarrolle en el mismo local.

Propuesta:

Dar curso a la propuesta.

Convalidan:

Los presentes.

2.- Expediente DU-1541-2015: "F-111-5 – INNOVAR S.R.L. s/ indicadores urbanísticos"

Consideraciones previas:

El profesional actuante solicita la excepción al Artículo VII.1.2.1.1. "Indicadores Urbanísticos"

111/2...

"Las Islas Malvinas, Georgias y Sandwich del Sur, son y serán argentinas"



Provincia de Tierra del Fuego
Antártida, e Islas del Atlántico Sur
República Argentina
MUNICIPALIDAD DE USHUAIA

ES COPIA FIEL DEL ORIGINAL

Susana CASTILLO
Dpto. Adm. y Gestión Co. P. U.
Secretaría de Planeamiento y
Desarrollo Urbano
Ushuaia

...2///

para la zonificación R1:Residencial Densidad Media” para la Parcela denominada catastralmente como F-111-5, para el Proyecto de usos combinados, vivienda colectiva y un local comercial.

Describiéndose la situación planteada en el Informe Dpto. E.y N. N° 15/15.

Propuesta:

No dar curso a la solicitud de excepción referido a las alturas, en atención a que no existe justificación técnica alguna que avale tal planteo, debiendo adecuar el proyecto a la propuesta de mensura definitiva, remitida al Concejo Deliberante de acuerdo a lo sugerido por el CoPU según Acta N° 176.

Convalidan:

Los presentes.

3.- Expediente DU-651-2015: “Indicadores Urbanísticos para Reservas Municipales y Fiscales”.

Consideraciones previas:

En virtud de las gestiones ante el Concejo Deliberante cada vez que se tramita un Proyecto de carácter Social en los espacios denominados Reserva Fiscal o Municipal, el Dpto. De Estudios y Normas dependiente de la Dirección de Urbanismo, considera apropiado dejar a todas las Reservas con una nueva zonificación, a fin de agilizar los trámites de aprobación de Proyectos, pudiendo ser la Municipalidad la autoridad de aplicación, previo Informes de las áreas técnicas competentes e intervención del Co.P.U. para cada caso.

Propuesta:

Vuelvan las actuaciones a la Dirección de Urbanismo, a efectos de su revisión.

Convalidan:

Los presentes.

///3...

“Las Islas Malvinas, Georgias y Sandwich del Sur, son y serán argentinas”



Provincia de Tierra del Fuego
Antártida, e Islas del Atlántico Sur
República Argentina
MUNICIPALIDAD DE USHUAIA

ES COPIA FIEL DEL ORIGINAL

Marta Susana CASTILLO
Co. P. U.
Subsecretaria de Planeamiento y
Proyectos Urbanos
Ciudad de Ushuaia



...3///

Se incorpora sobre tablas los siguientes temas:

4) Expediente DU-8900-2011: "G-3-9i – Centro Logístico y Residencial - Arq. Carlos Ansaldo".

Consideraciones Previas:

La empresa mediante Nota RI N° 155/2015, solicita se modifiquen los indicadores urbanísticos que fuera aprobado por el Co.P.U. mediante ACTA 176, convalidando las áreas técnicas los nuevos indicadores para edificios de viv. colectiva.

Propuesta:

Dar curso a la modificación de los indicadores urbanísticos solicitado.

Convalidan:

Los presentes.-

5) Expediente DU-10526-2017: "J-1000-2rr (futura J-111-24) HABITAR S.R.L. S/solicitud cambio de zonificación. Arq. Piccone, Juan".

Consideraciones previas:

El tema fue tratado con anterioridad según Acta 167, encontrándose en estudio en el Concejo Deliberante.

La firma HABITAR mediante Nota RI N° 1055/15 presenta una nueva propuesta basada en el Proyecto de Ordenanza en tratamiento mediante Asunto N°1370/2014, la cual establece un criterio unificado de retribución al municipio de la plusvalía que se generaría en la Parcela con la nueva normativa.

Propuesta:

Habiendo evaluado la presentación efectuada, se entiende que debería avanzarse en un proyecto de gravámen por plusvalia para todos aquellos casos en que se considere pertinente su aplicación, pero en el caso que nos ocupa, se entiende que estos valores no representan una compensación acorde a la altura de lo solicitado y que por lo tanto requiere un análisis más pormenorizado de la situación.

Convalidan:

Los presentes.

Coordinación: Rodolfo, ORDÓÑEZ

Asistencia: Marta Susana CASTILLO

"Las Islas Malvinas, Georgias y Sandwich del Sur son y serán argentinas"

///4...



ES COPIA FIEL DEL ORIGINAL

Provincia de Tierra del Fuego
Antártida, e Islas del Atlántico Sur
República Argentina
MUNICIPALIDAD DE USHUAIA

Marta Susana CASTILLO
Jefe Dpto. Adm. y Gestión Co. P. U.
Subsecretaría de Planeamiento y
Proyectos Urbanos
Municipalidad de Ushuaia

...4///

En representación del Departamento Ejecutivo:

ARGÜELLES CONTRERAS, Alejandro; FELCARO, Jorgelina; GARCIA, Maximiliano;
LESTA LESCANO, Alejandro; LINARES, Miguel; ROLANDO, Jorge; SANTIAPIUCHI,
José; TRACHCEL, Federico; TRIFILIO, Silvia,

En representación del Concejo Deliberante:

GARCIA, Gabriel; MACIEL, Florencia.

García
García

JOSE SANTIAPUCHI

Salpizar
Gestión Urb.

Alejandro Lesta

Jorgelina Felcaro

Linares Miguel

TRACHCEL, F.

SILVIA TRIFILIO

ARGÜELLES
CONTRERAS

Florencia Maciel

GARCIA, G.

GARCIA, M.

Jorge Rolando
Dpto. T. y M.

Marta Susana CASTILLO
Coordinador
Consejo de Planeamiento Urbano
Municipalidad de Ushuaia

Marta Susana CASTILLO "Las Islas Malvinas, Georgias y Sandwich del Sur, son y serán argentinas"
Jefe Dpto. Adm. y Gestión Co. P. U.
Subsecretaría de Planeamiento y
Proyectos Urbanos
Municipalidad de Ushuaia



Provincia de Tierra del Fuego
Antártida e Islas del Atlántico Sur
REPÚBLICA ARGENTINA
MUNICIPALIDAD DE USHUAIA



NOTA N° 11 /2015

LETRA : Co.P.U.

USHUAIA, 26 MAR. 2015

SEÑOR INTENDENTE:

Me dirijo a Ud. a efectos de adjuntar el expte. DU-5464-2014: "J-1000-2rr (futura J-111-24) HABITAR S.R.L. s/solicitud cambio de zonificación. Arq. Piccone, Juan", en el cual se incorporó lo resuelto por el Co.P.U. (Consejo de Planeamiento Urbano) según Acta N° 177, en sesión ordinaria de fecha 20 de marzo de 2015.

Adjunto a la presente Proyecto de Nota que sería del caso dictar, para su conocimiento y posterior giro de las actuaciones mencionadas al Concejo Deliberante para ser incorporadas al temario que se gestiona en ese Cuerpo mediante Asunto N° 18/2015 "Derecho de Compensación por Indicadores Urbanísticos".

[Firma manuscrita]

[Firma manuscrita]
Arq. Rodolfo A. ORDÓÑEZ
Coordinador
Consejo de Planeamiento Urbano
Municipalidad de Ushuaia



Provincia de Tierra del Fuego
Antártida, e Islas del Atlántico Sur
República Argentina



MUNICIPALIDAD DE USHUAIA	
CONCEJO DELIBERANTE USHUAIA	
MESA DE ENTRADA LEGISLATIVA	
ASUNTOS INGRESADOS	
Fecha: 01/04/15	Hs. 9:44
Numero: 261	Fojas: 110
Expte. N°	
Girado:	
Recibido:	

NOTA N°: 049- /2015

LETRA: MUN. U.-

USHUAIA, 31 MAR 2015

SEÑOR PRESIDENTE :

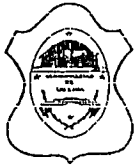
Me dirijo a Ud., a efectos de elevar lo actuado por el Consejo de Planeamiento Urbano (Co.P.U.), en sesión ordinaria de fecha 6 de marzo de 2015, en el marco del expediente DU-5464-2014: "J-1000-2rr (futura J-111-24) HABITAR S.R.L. s/solicitud cambio de zonificación. Arq. Piccone, Juan".

En tal sentido, para mayor información se adjunta a la presente el Expediente mencionado anteriormente, con Informe Dpto. P.U. N° 16/2015 de la Dirección de Urbanismo y Acta N° 177 del Co.P.U. de fecha 20 de marzo de 2015, para ser incorporadas al temario que se gestiona en ese Cuerpo mediante Asunto N° 18/2015 "Derecho de Compensación por Indicadores Urbanísticos".

Sin otro particular le saluda atentamente.

Federico SCIURANO
INTENDENTE
Municipalidad de Ushuaia

SEÑOR PRESIDENTE
DEL CONCEJO DELIBERANTE
DE LA CIUDAD DE USHUAIA
Dn. Damián DE MARCO
S _____ / _____ D





Concejo Deliberante
de la Ciudad de Ushuaia




GIRO DE ACTUACIONES O EXTRACTIN FECHA : 6 de Abril de 2015

DE: Coordinación y Despacho

A : Municipalidad

La siguiente documentación:			
Nº	EXPTE. Nº	FOJAS	TEMA
1	1541-DU-2015	20	Dirección de Urbanismo S.S.P Asunto: F-111-5 Innovar S.R.L. s/Indicadores Urbanísticos.
2	1414-DU-2015	21	Dirección de Urbanismo S.S.P Asunto: B-25-9-Borquez s/estacionamiento.
3	5464-DU-2014	110	Dirección de Urbanismo S.S.P Asunto: J-1000-2RR (Futura J-111-24) Habitar S.R.L. s/Solicitud cambio de Zonificación Arq. Picone Juan.
---	-----	----	-----
-----		-----	CANTIDAD DE EXPTES.
			3 (Tres)
ENTREGA		RECIBE	
FIRMA 	ACLARACIÓN NANCY PATRICIA PEREZ Coordinación y Despacho Area Legislativa Concejo Deliberante	FIRMA 	ACLARACION Aldo RODRIGUEZ A/C Jefe Division M E y S Dirección de Administración S G Municipalidad de Ushuaia
		06/04/15 HOBA U:0016	

 28/11/15
4/4/15



Concejo Deliberante
de la Ciudad de Ushuaia

DU-5464/2014



"Año del Bicentenario de la Declaración de la Independencia Nacional."

NOTA N° 162016.-

LETRA: CyD

REF.: EXPTE. 20/2012.-

MUNICIPALIDAD DE USHUAIA PRIVILEGIADO	
NOTA REGISTRADA N°	2129
FECHA	11/05/16 HORA 11=
RECIBIDO POR	García

USHUAIA,

09 MAY 2016

Mesa de Entradas y Salidas
del Departamento Ejecutivo Municipal
de la ciudad de Ushuaia

S / D.-

Tengo el agrado de dirigirme a ustedes con el objeto de remitir adjunto Minuta de Comunicación N° 54 /2016 dada en sesión ordinaria de fecha 27 de abril de 2014, dirigida al Señor Intendente Municipal, en relación al asunto ingresado a la institución bajo registro N° 908/2014, a tal efecto se remite copia del asunto, a los fines que correspondan.

Sin otro particular saludo a ustedes atentamente.

NANCY PATRICIA PEREZ
Coordinación y Despacho
Area Legislativa
Concejo Deliberante

Para el Prog de Urbanización

GARCIA E.

Dr. Director de Urbanismo.

A sus efectos.

Dr. Director de Urbanismo
Programa de Urbanización
Coc. Habitat y Ord. Territorial
Municipalidad de Ushuaia

"Las Islas Malvinas, Georgias y Sandwich del Sur, son y serán Argentinas"



Concejo Deliberante
de la Ciudad de Ushuaia

ES COPIA FIEL DEL ORIGINAL

NANCY PATRICIA PÉREZ
Coordinación y Despacho
Área Legislativa
Concejo Deliberante



CONCEJO DELIBERANTE
DE LA CIUDAD DE USHUAIA

Minuta de comunicación

En mi carácter de presidente del Concejo Deliberante y por mandato de los señores concejales, tengo el agrado de dirigirme al señor intendente municipal, don Walter Vuoto, con relación al Asunto N° 400/16 vinculado al Asunto N° 908/2014 mediante el cual el titular de la firma Habitar, Arquitectura y Proyectos remite propuesta que complementa el pedido de proyecto especial con Expediente DU-5464-2014 (Paseo de Compras-Ribera del Pipo), la que esencialmente consiste en ofrecer la cesión a la vía pública de una superficie de 570 m² de la parcela J-111-24.

En tal sentido, le remito a usted copia del asunto de referencia a los efectos del análisis de los mismos por parte de las áreas técnicas que estime corresponder y el posterior envío de los respectivos informes al Consejo de Planeamiento Urbano (CoPU).

Sin otro particular, saludo con mi más atenta consideración.

MINUTA DE COMUNICACIÓN CD N° 54 /2016.-
DADA EN SESIÓN ORDINARIA DE FECHA 27/04/2016.-

co

[Handwritten signature]

E. Alejandro BEROLA
Secretario
Concejo Deliberante de Ushuaia

Juan Carlos PINO
Presidente
Concejo Deliberante de Ushuaia

ES COPIA FIEL DEL ORIGINAL

NANCY PATRICIA PEREZ
Coordinación y Despacho
Area Legislativa
Concejo Deliberante



908/2014

HABITAR
ARQUITECTURA & PROYECTOS

CONCEJO DELIBERANTE USHUAIA MESA DE ENTRADA LEGISLATIVA ASUNTOS INGRESADOS	
Fecha: 22/08/14	Hs. 13:29
Numero: 908	Fojas: 19
Expte. N°	
Grado:	
Recibido:	2433

Ushuaia, 21 de Agosto de 2014

REF. Exp. DU-5464-2014
Paseo de Compras – Ribera del Pipo

**HONORABLE CONCEJO DELIBERANTE
CIUDAD DE USHUAIA
PROVINCIA DE TIERRA DEL FUEGO**

De nuestra consideración,

Nos dirigimos al Honorable Concejo Deliberante, con el fin de manifestar nuestra propuesta que complementa el pedido de Proyecto Especial con expediente DU-5464-2014 (Paseo de Compras-Ribera del Pipo), la que esencialmente consiste en ofrecer la cesión a la vía pública de una superficie de 570 m2 de la parcela J-111-24 (se adjunta croquis), actualmente invadida por servicios públicos de agua, cloaca, cámaras, gas, fibra óptica, telefonía y red eléctrica. En este sentido, se pretende evitar el costo que el corrimiento de estos servicios pueda ocasionar al municipio y a los entes involucrados, ahorrando además tiempo y dinero a los mismos, y sin duda facilitando también la obra de asfalto de la calle De la Estancia, licitada para ser ejecutada próximamente, evitando atrasos que la situación mencionada podría ocasionar. Básicamente, nuestra intención es condicionar la cesión de la superficie indicada antes, la cual será utilizada en forma exclusiva para el paso de servicios, ensanche de veredas y parquización.

Debemos aclarar que, inicialmente nuestra intención fue generar una servidumbre de paso en la porción de terreno invadida, cuya gestión se vio obstaculizada por las reglamentaciones de algunos entes prestadores que prohíben la localización de redes de servicio dentro de parcelas privadas, específicamente cuando se trata de zonas urbanas. Cabe destacar que dicha servidumbre fue tratada en expediente CD-6712-2012, que según ordenanza 4173, autoriza al predio un incremento en los indicadores urbanísticos, y condicionando a ejecutar un convenio con el Departamento Ejecutivo Municipal para afectar al sector invadido por mensura a servidumbre de paso.

En el contexto mencionado, agravado por los inconvenientes presentados por los entes involucrados, y ante la imposibilidad manifiesta de cumplir con el objetivo que pretendía resolver el paso de los servicios a través del terreno, es que solicitamos al Honorable Concejo Deliberante, deje sin efecto la resolución mencionada. En este sentido, debe considerarse además que la parcela originalmente autorizada fue unificada con una parcela lindante (se adjunta plano de mensura), cambiando su denominación catastral y ampliando la superficie que dicha ordenanza autorizaba a percibir el beneficio de incrementar sus indicadores urbanísticos.

Además, la presente propuesta pretende ofrecer al municipio de Ushuaia un espacio en comodato de 50m2 dentro del Paseo de Compras, con la intención de contribuir a la descentralización de servicios que el proyecto impulsa. De esta manera el municipio dispondría

ES COPIA FIEL DEL ORIGINAL


NANCY PATRICIA PEREZ
Coordinación y Desarrollo
Area Legislativa
Concejo Deliberante




908/2014

HABITAR
ARQUITECTURA & PROYECTOS

- 5- Movimiento de la economía local y trabajo genuino para todos los sectores de la economía que directa e indirectamente participan en todo el proceso de la obra.
- 6- Creación de aprox. 250 puestos de trabajo en el posterior funcionamiento del Paseo de Compras.
- 7- Incremento de las arcas de la comuna en el cobro de impuestos, tasas y diversas contribuciones tributarias.
- 8- Posibilidad de inversiones locales, evitando fuga de capitales hacia otros destinos.
- 9- Arraigo a nivel local y provincial
- 10- Aumento de la oferta de servicios de calidad.
- 11- Incremento de soluciones habitacionales en la ciudad con exclusiva inversión privada.
- 12- Aporte a la infraestructura urbana de la ciudad, considerando que el emprendimiento Ribera del Pipo gestiona, realiza y solventa de manera privada la apertura, el asfalto y el alumbrado público (el más moderno de la ciudad) de la calle abierta

Entendemos entonces que todas las actividades relacionadas con este proyecto apuestan a la revalorización tanto de la zona en particular como de la ciudad en general y sus habitantes.

A la espera de una pronta y favorable respuesta, nos despedimos con un cordial saludo.


PICCONE HUGO JUAN
ARQUITECTO
MAT. PROF. 43
MAT. MUN. 308

ES COPIA FIEL DEL ORIGINAL

NANCY PATRICIA PEREZ
Coordinación y Despacho
Área Legislativa
Concejo Deliberante



908/2014

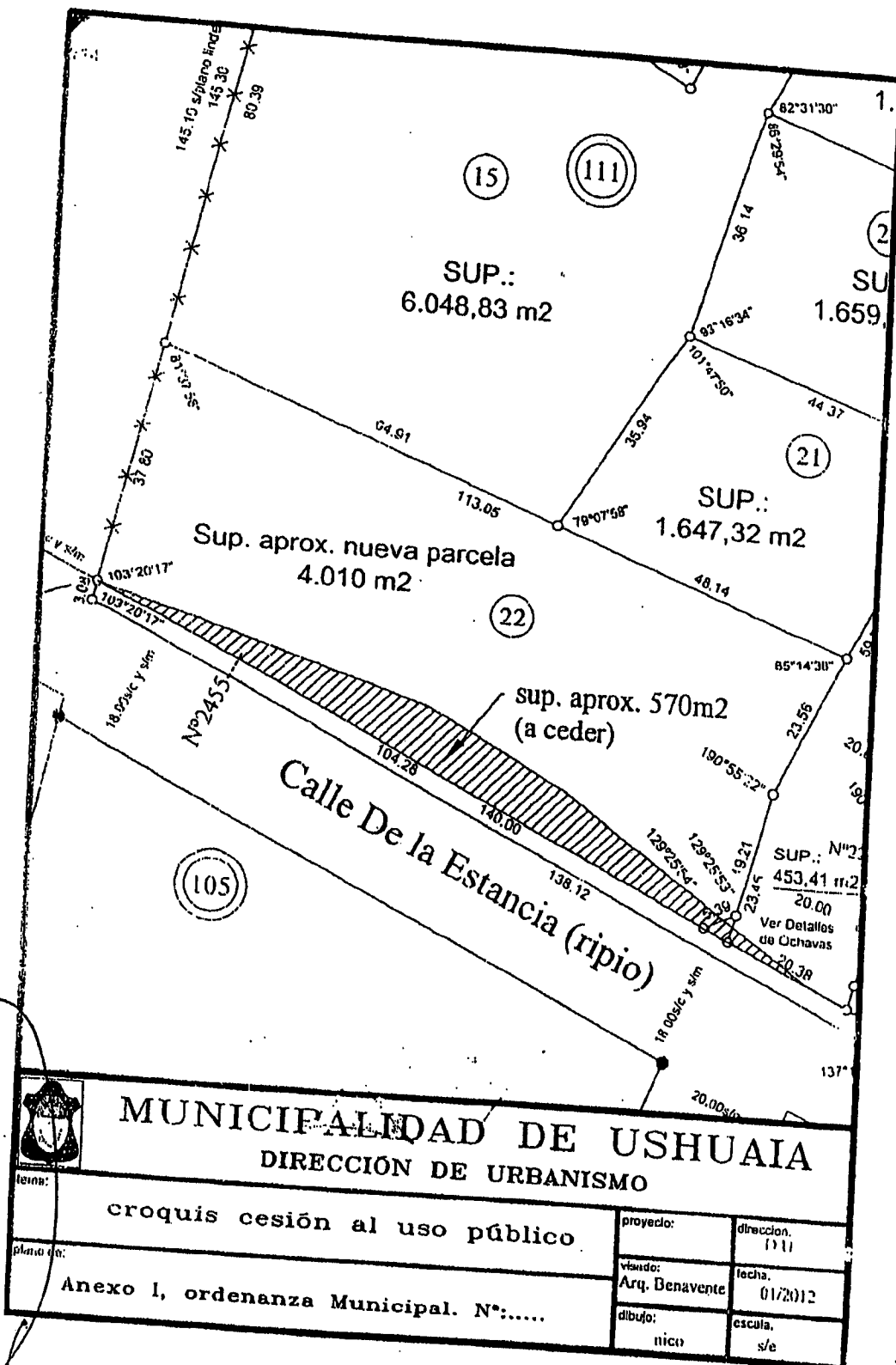


Concejo Deliberante
de la Ciudad de Ushuaia

"2012- En memoria de los Héroes de Malvinas"

ANEXO I-----
ORDENANZA MUNICIPAL N°

4173



MUNICIPALIDAD DE USHUAIA	
DIRECCIÓN DE URBANISMO	
tema:	proyecto:
plano:	fecha:
croquis cesión al uso público	
Anexo I, ordenanza Municipal. N°:.....	
Arq. Benavente	01/2012
dibujo:	escala:
nico	s/e

NANCY PATRICIA PEREZ
Coordinación y Despacho
Área Legislativa
Concejo Deliberante

[illegible]

NANCY PATRICIA PEREZ
Coordinación y Despacho
Area Legislativa
Concejo Deliberante

908/2014



Provincia de Tierra del Fuego
Antártida, e Islas del Atlántico Sur
República Argentina
MUNICIPALIDAD DE USHUAIA

"DONAR ORGANOS ES DONAR VIDA"
"1904-2014. 110 Años de Presencia Ininterrumpida en la Antártida Argentina"
"2014-Año de Homenaje al Almirante Guillermo Brown, en el Bicentenario del Combate Naval de Montevideo"

...5///

aplicación (D.P.O.S.S y Dir. de Recursos Hídricos) respecto a la resolución que se prevea para el mencionado curso de agua.

Convalidan:

Los presentes.

8.- Expediente DU-8438-2013: "CASTIÑEIRA s/derogación Ord. Mun. 389"

Consideraciones previas:

La heredera del titular de la Parcela solicita la desafectación de la ochava, aduciendo que se omitió en la O.M. 389 Promulgada mediante D.M. 558/1988.

La Ordenanza condicionaba a ambas partes a proceder a la unificación y subdivisión a su cargo, lo cual hasta la fecha no se ha resuelto.

Propuesta:

Dar curso a la derogación de la Ordenanza.

Convalidan:

Los presentes.-

9.- Expediente DU-6470-2014: "Cambio de Zonificación Av. Perito Moreno".

Consideraciones previas:

El Profesional actuante solicita se estudie la posibilidad de volver a otorgar a la Av. Perito Moreno su zonificación de CO: Corredor Comercial como se desarrolló entre los años 2000 y 2005

Propuesta:

Habiéndose analizado el tema, se devuelven las actuaciones a la Dirección de Urbanismo a fin de proceder a elaborar la propuesta correspondiente analizando otros sectores a tener en cuenta para dar cumplimiento al proyecto y luego ingresar al Co.P.U. para su tratamiento.

Convalidan:

Los presentes.

10.- Expediente DU-5464-2014: "J-1000-2RR (FUTURA J-111-24) HABITAR S.R.L. S/

///6...

"Las Islas Malvinas, Georgias y Sandwich del Sur, son y serán argentinas"

ES COPIA FIEL DEL ORIGINAL

NANCY PATRICIA PEREZ
Coordinación y Despacho
Área Legislativa
Concejo Deliberante



908/2014



Provincia de Tierra del Fuego
Antártida, e Islas del Atlántico Sur
República Argentina
MUNICIPALIDAD DE USHUAIA

"DONAR ORGANOS ES DONAR VIDA"

"1904-2014. 110 Años de Presencia Ininterrumpida en la Antártida Argentina"
"2014-Año de Homenaje al Almirante Guillermo Brown, en el Bicentenario
del Combate Naval de Montevideo"

...6///

solicitud cambio de zonificación. Arq. PICCONE, Juan".

Consideraciones previas:

El Profesional actuante solicita el cambio de zonificación R3 a Proyectos Especiales para las parcelas identificadas catastralmente como J-111-15 y 22, incluyendo en el pedido un FOT de 1,87 y una altura de 21 mts. Indicadores que sobrepasan ampliamente los permitidos para la zona.

Cabe aclarar que en la reunión ordinaria del Co.P.U. de fecha 20/03/2014 mediante expediente DU-10526-2013, se trató la solicitud de indicadores como corredor comercial y autorización para una altura máxima de 21 mts. para el mismo sector el cual fue denegado.

Propuesta:

Mantener el mismo criterio expresado por el Co.P.U. en la reunión de fecha 20/03/2014, recomendando no dar lugar al pedido de cambio de zonificación, entendiéndose que se perjudicarían a los demás vecinos del sector, al dejar sus lotes en sombra y generar un muro urbano en sus contrafrentes, como así también otorgarían beneficios extras no justificados al proponente, que alentarían la especulación inmobiliaria sin retribución ni beneficio a la comunidad.

Convalidan:

Los presentes.-

11.- Expediente DU-6304-2014: "F-2-7 - BASANTA/GONZALEZ s/retiros"

Consideraciones previas:

El Profesional solicita utilizar los indicadores urbanísticos de la zonificación CO; Corredor Comercial para la en cuestión ubicada en la zonificación MI; Mixto industrial, que por expte. DU-6470-2014 se estudia el cambio de zonificación que en los años 2000 y 2005 pertenecía a CO; Corredor comercial.

Propuesta:

Dar curso a la excepción.-

Convalidan:

Los presentes.-

Arq. Rodolfo A. ORDÓÑEZ
Consejero de Planeamiento Urbano
Municipalidad de Ushuaia

"Las Islas Malvinas, Georgias y Sandwich del Sur, son y serán argentinas."

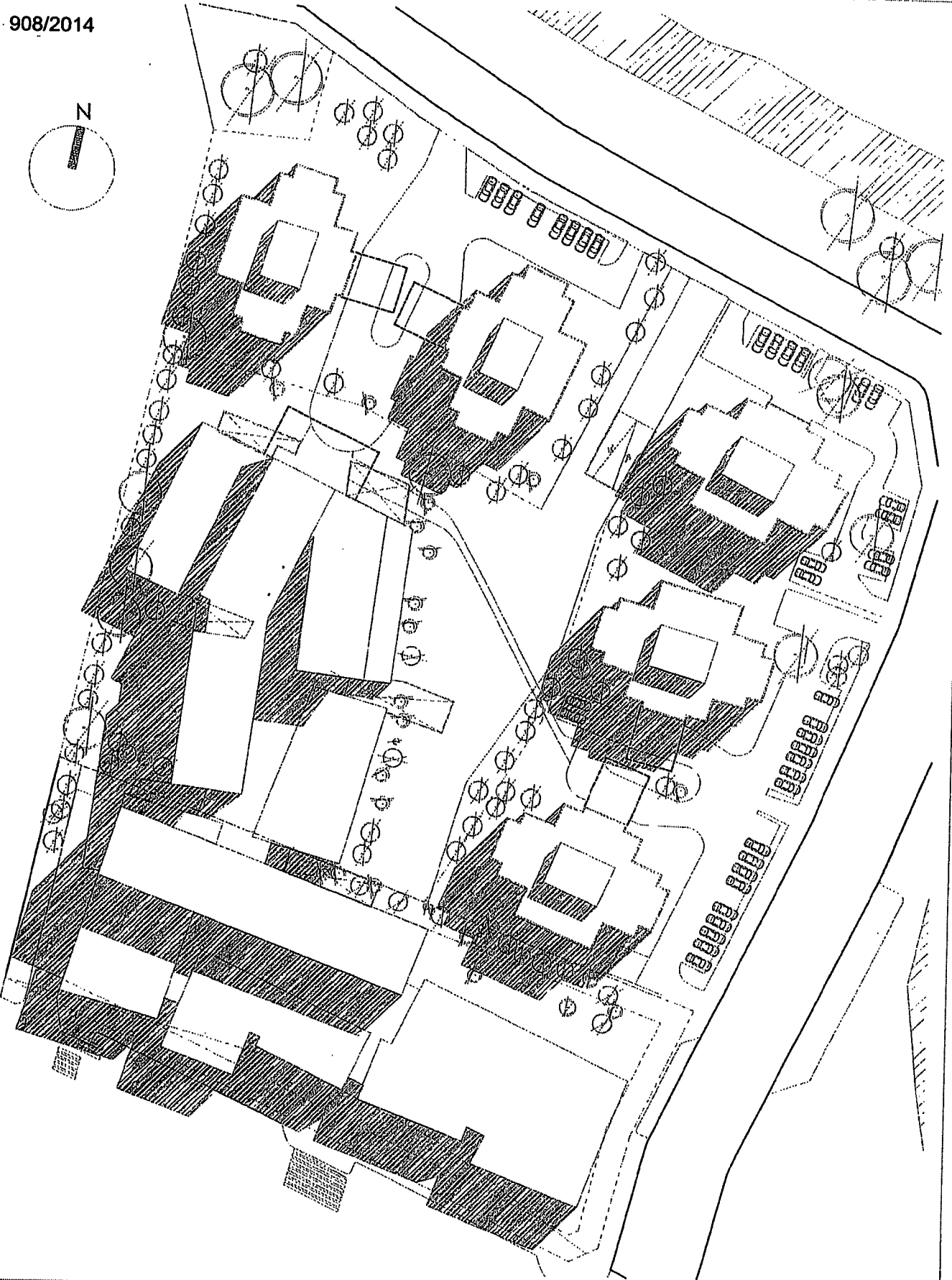
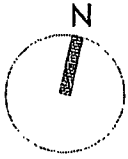
///7...

ES COPIA FIEL DEL ORIGINAL

NANCY PATRICIA PEREZ
Coordinación y Despacho
Área Legislativa
Concejo Deliberante

Municipalidad de Ushuaia
Folio
121
Nº.....

908/2014



HABITAR
ARQUITECTURA & PROYECTOS

OBRA: Paseo Comercial de la Ribera
PLANO: Implantación - planta de techos
ESCALA: - FECHA: 16-08-14

UBICACIÓN: Ribera del Pipo/Ushuaia
NO APROBADO PARA CONSTRUIR
TODAS LAS MEDIDAS SE VERIFICARÁN EN OBRA

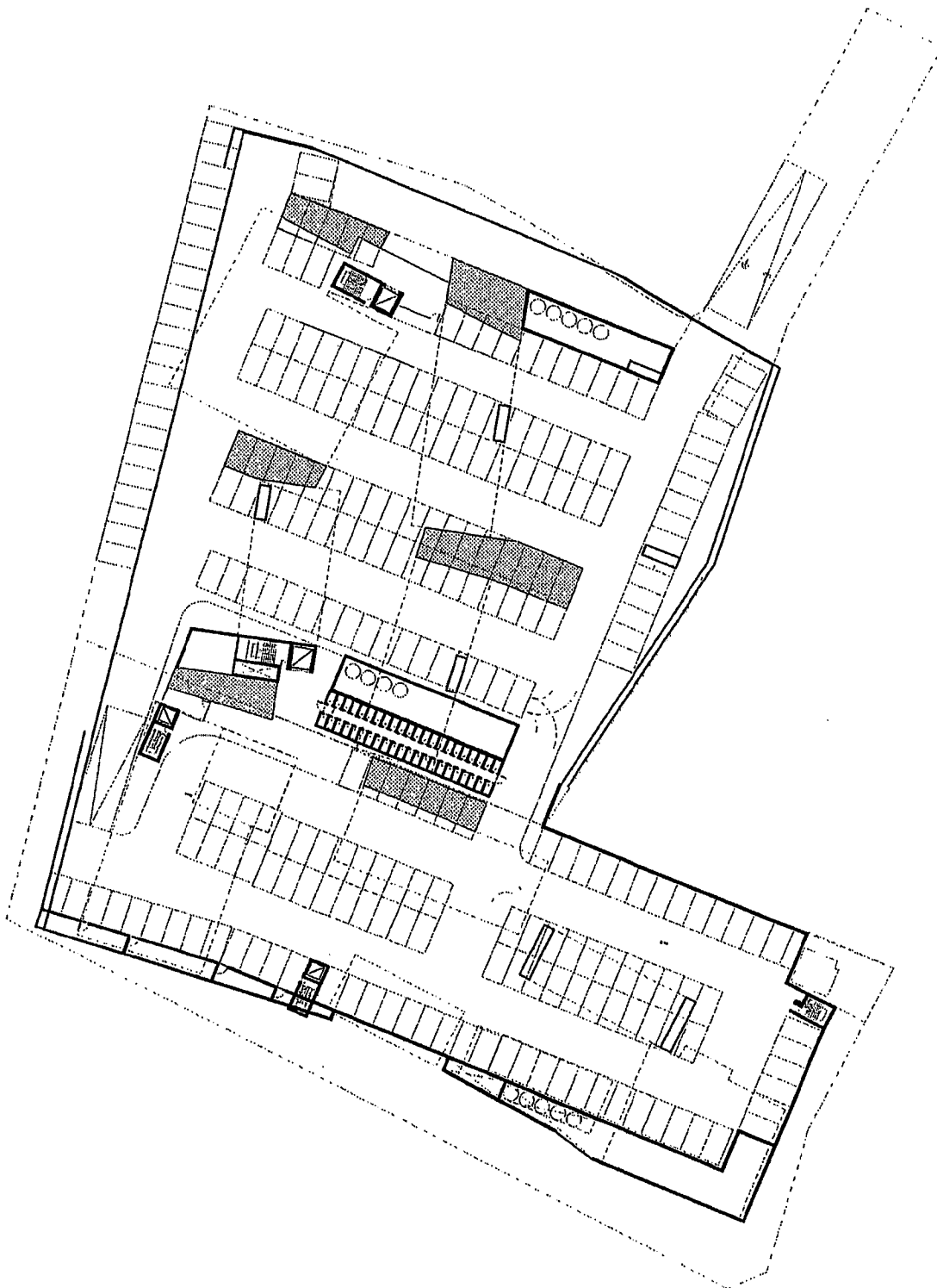
PLANO
IMP

ES COPIA FIEL DEL ORIGINAL

NANCY PATRICIA PEREZ
Coordinación y Despacho
Area Legislativa
Concejo Deliberante



908/2014



HABITAR
ARQUITECTURA & PROYECTOS

OBRA: Paseo Comercial de la Ribera

PLANO: Arquitectura - Subsuelo 01

ESCALA: 1:750 FECHA: 16-08-14

UBICACIÓN: Ribera del Pipo/Ushuaia

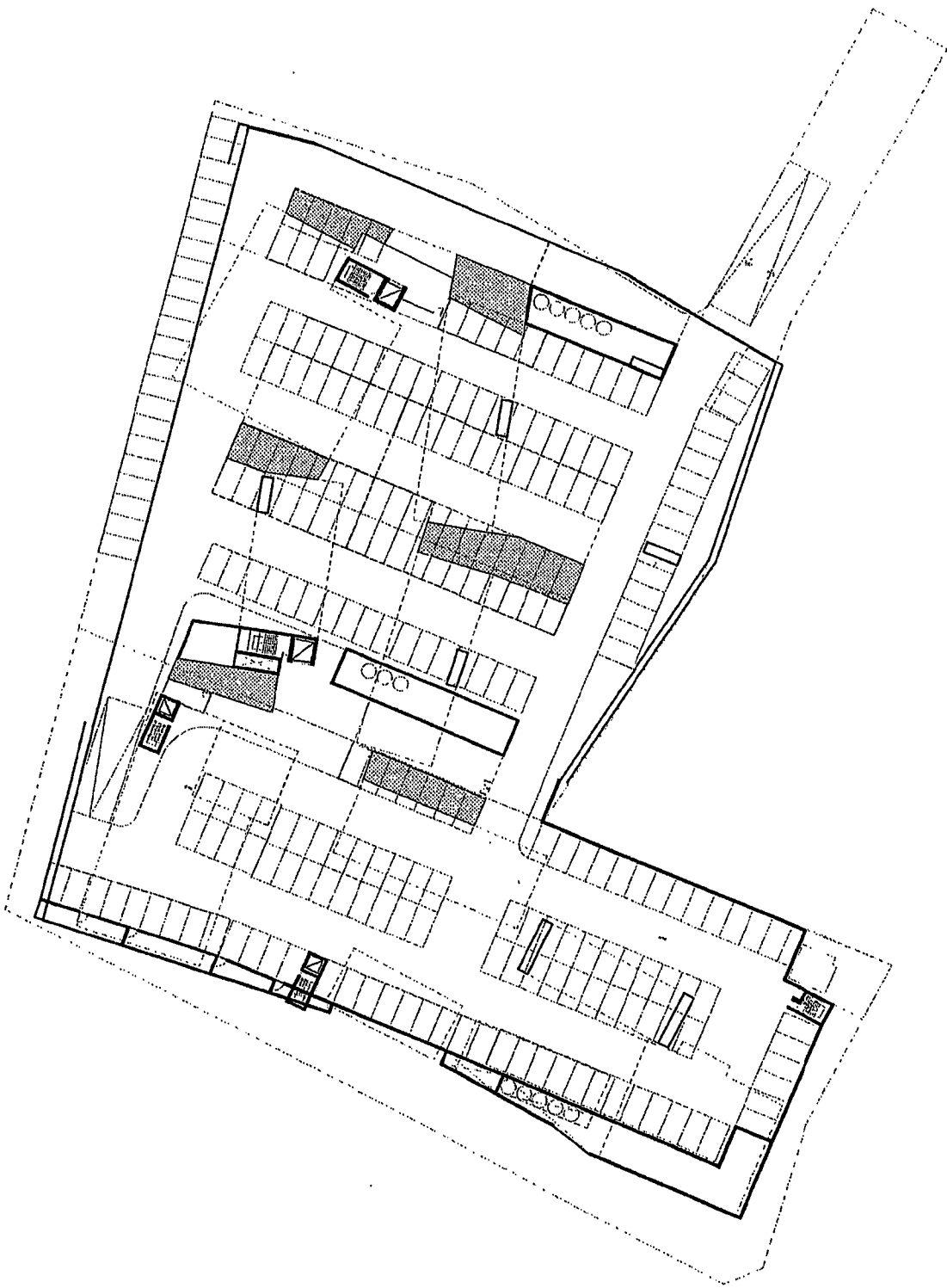
NO APROBADO PARA CONSTRUIR
TODAS LAS MEDIDAS SE VERIFICARAN EN OBRA


PLANO
A01

NANCY PATRICIA PEREZ
Coordinación y Disp. Gen.
Area Legislativa
Concejo Deliberante

Municipalidad de Ushuaia
Folio
123
Nº

908/2014



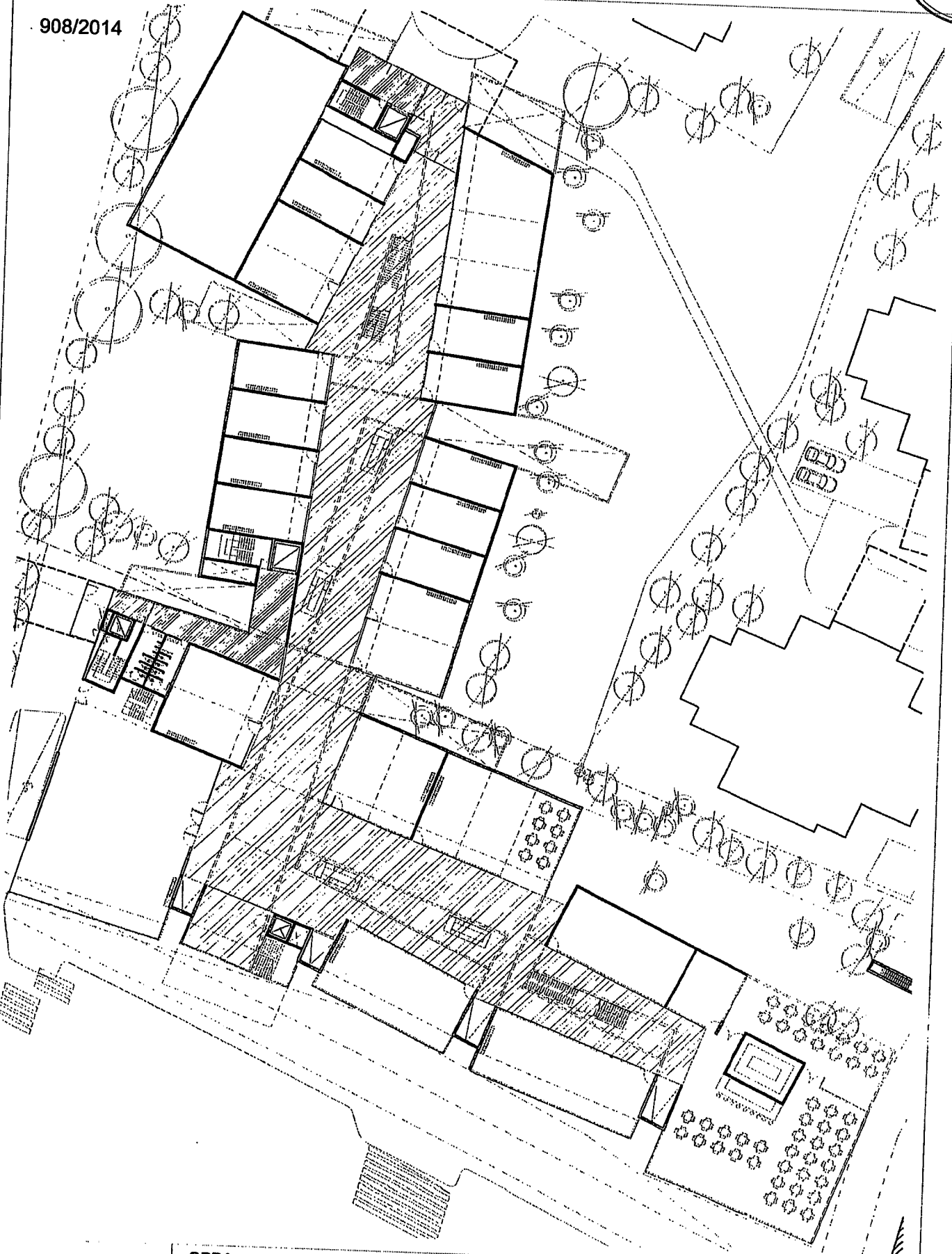
	OBRA: Paseo Comercial de la Ribera		UBICACIÓN: Ribera del Pipo/Ushuala NO APROBADO PARA CONSTRUIR TODAS LAS MEDIDAS SE VERIFICARAN EN OBRA	PLANO A02
	PLANO: Arquitectura - Subsuelo 02			
	ESCALA: 1:750	FECHA: 16-08-14		

COPIA FIEL DEL ORIGINAL

NANCY PEREZ
Coordinación y Despacho
Area Legislativa
Concejo Deliberante



908/2014



HABITAR
ARQUITECTURA & PROYECTOS

OBRA: Paseo Comercial de la Ribera

PLANO: Arquitectura - PLANTA BAJA

ESCALA: 1:500

FECHA: 16-08-14

UBICACIÓN: Ribera del Pipo/Ushuaia

NO APROBADO PARA CONSTRUIR
TODAS LAS MEDIDAS SE VERIFICARAN EN OBRA

PLANO

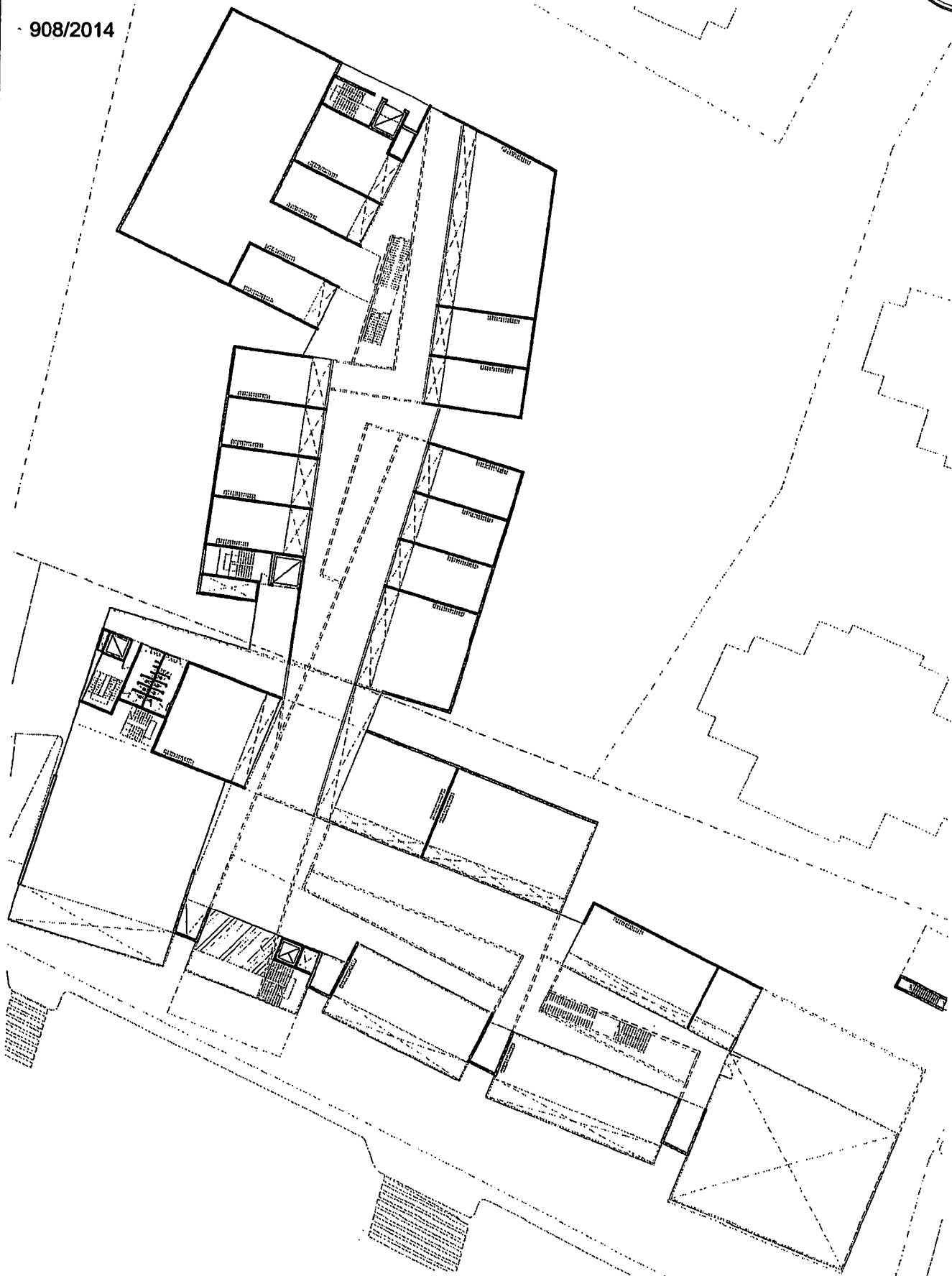
A03

ES COPIA FIEL DEL ORIGINAL

NANCY PATRICIA PEREZ
Coordinación y Despacho
Area Legislativa
Concejo Deliberante



908/2014



HABITAR
ARQUITECTURA & PROYECTOS

OBRA: Paseo Comercial de la Ribera
PLANO: Arquitectura - ENTREPISO
ESCALA: 1:500 FECHA: 16-08-14

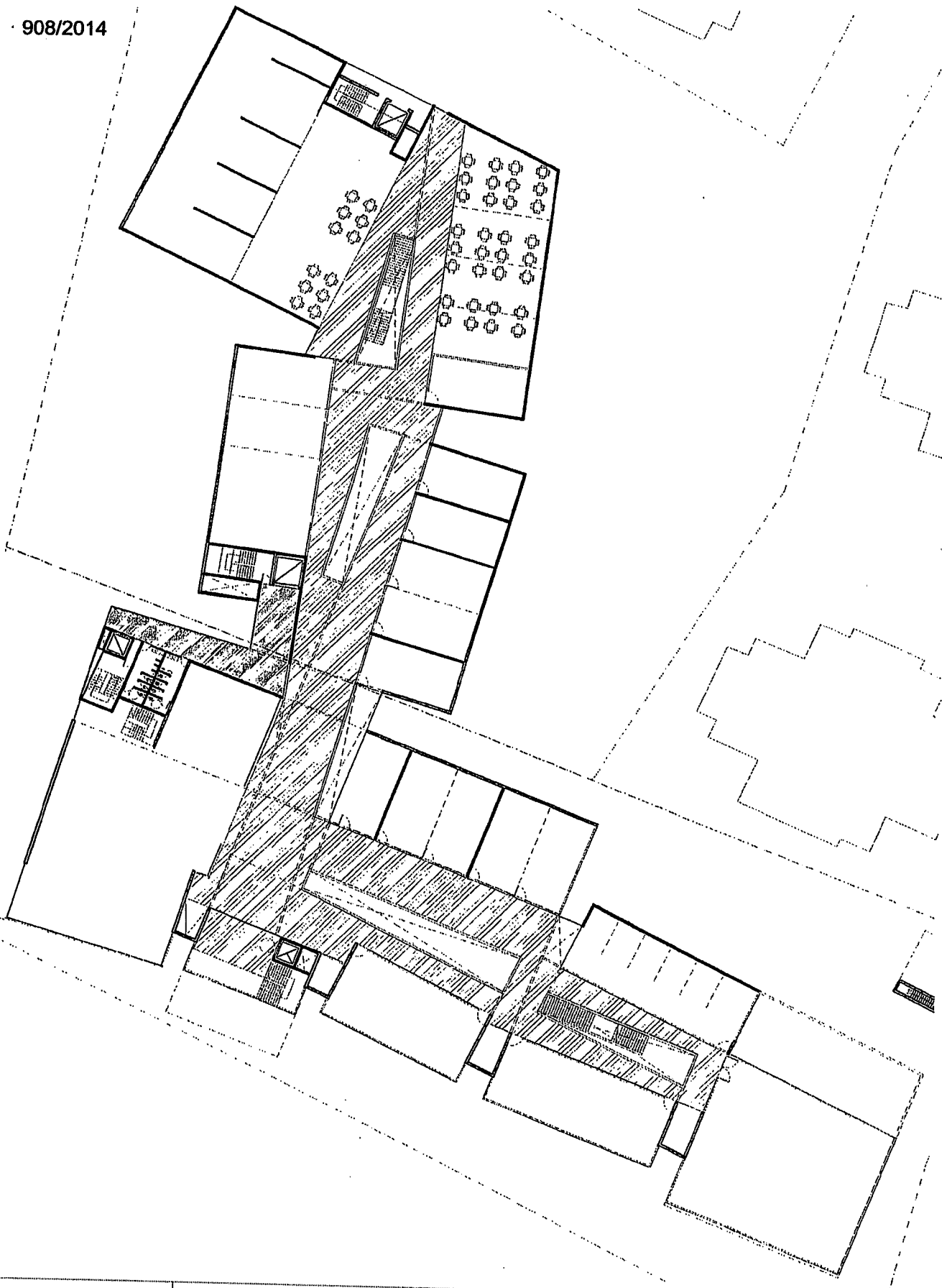
UBICACIÓN: Ribera del Pipo/Ushuala
NO APROBADO PARA CONSTRUIR
TODAS LAS MEDIDAS SE VERIFICARAN EN OBRA

PLANO
A04

Nancy Patricia Perez
NANCY PATRICIA PEREZ
Coordinación y Despacho
Area Legislativa
Concejo Deliberante



908/2014



HABITAR
ARQUITECTURA & PROYECTOS

OBRA: Paseo Comercial de la Ribera
PLANO: Arquitectura - PRIMER PISO
ESCALA: 1:500 FECHA: 16-08-14

UBICACIÓN: Ribera del Pipo/Ushuaia
NO APROBADO PARA CONSTRUIR
TODAS LAS MEDIDAS SE VERIFICARAN EN OBRA

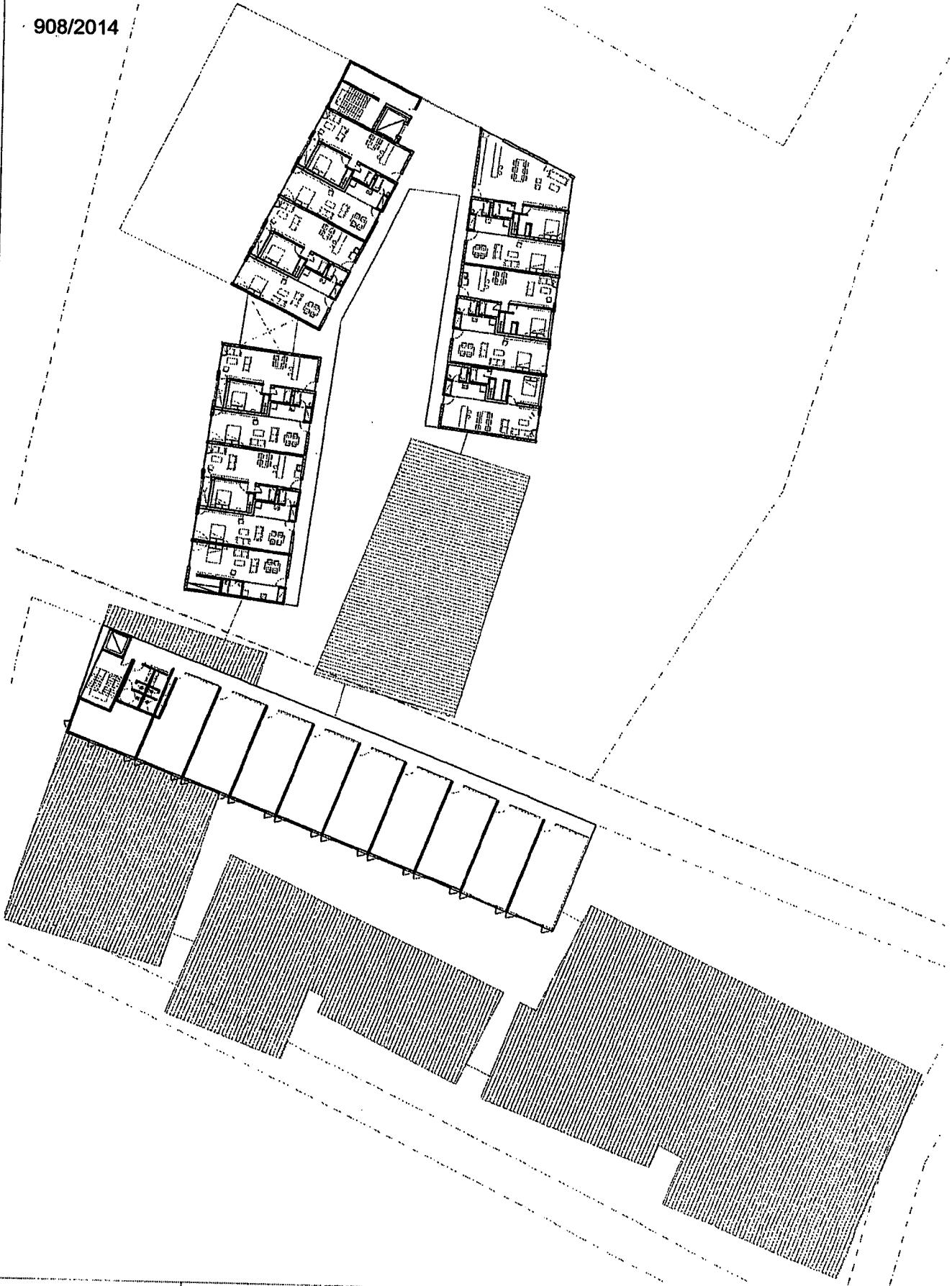
PLANO
A05

COPIA FIEL DEL ORIGINAL

VANCY PATRICIA PÉREZ
Coordinación y Despacho
Área Legislativa
Concejo Deliberante



908/2014



HABITAR
ARQUITECTURA & PROYECTOS

OBRA: Paseo Comercial de la Ribera

PLANO: Arquitectura - 2 / 5 PISO

ESCALA: 1:500

FECHA: 16-08-14

UBICACIÓN: Ribera del Pipo/Ushuaia

NO APROBADO PARA CONSTRUIR
TODAS LAS MEDIDAS SE VERIFICARAN EN OBRA

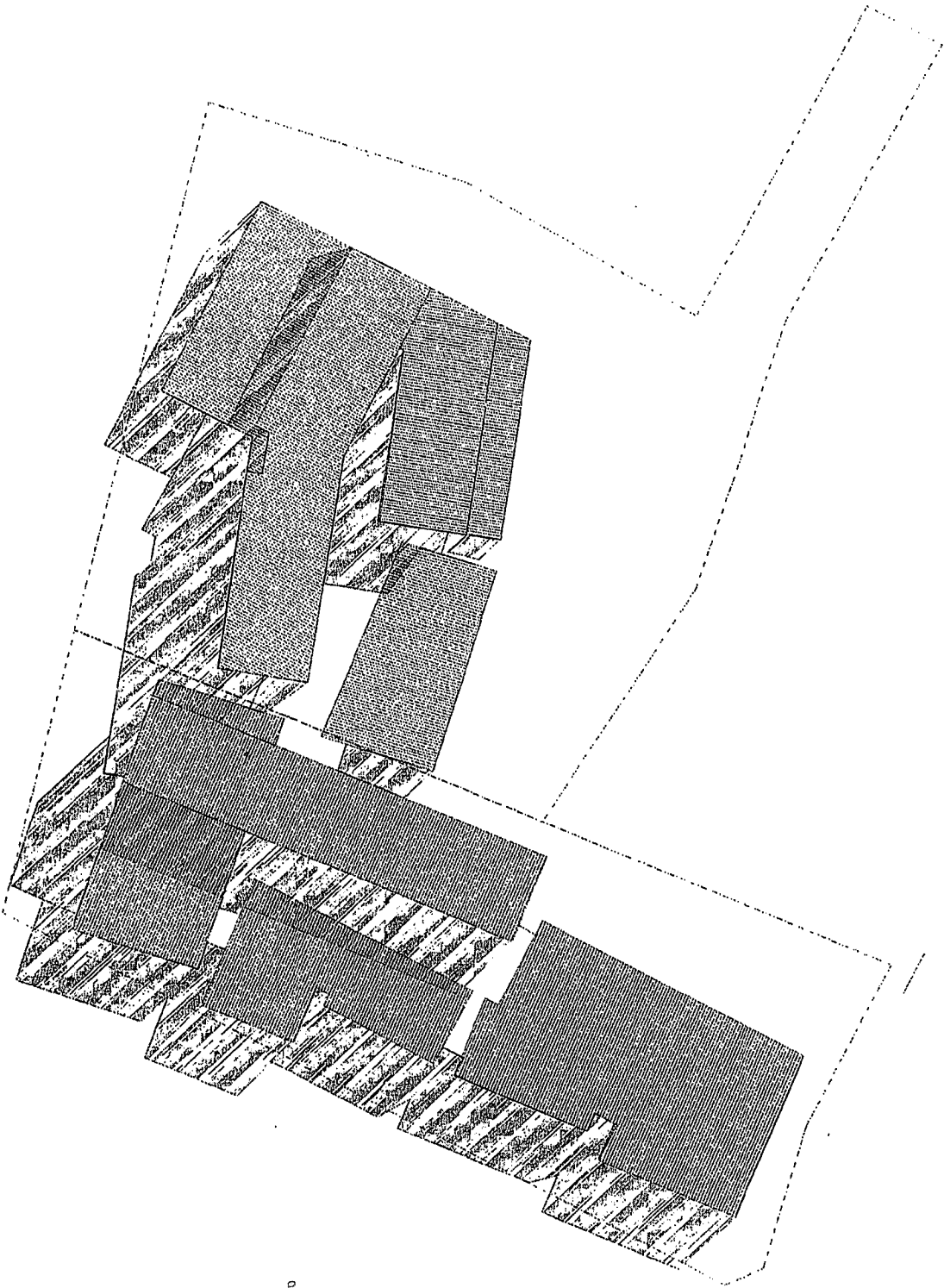
PLANO
A06

COPIA FIEL DEL ORIGINAL

NANCY PATRICIA PEREZ
Coordinación y Despacho
Area Legislativa
Concejo Deliberante



908/2014



HABITAR
ARQUITECTURA & PROYECTOS

OBRA: Paseo Comercial de la Ribera

PLANO: Arquitectura - planta de techos

ESCALA: 1:750

FECHA: 16-08-14

UBICACIÓN: Ribera del Pipo/Ushuaia

NO APROBADO PARA CONSTRUIR
TODAS LAS MEDIDAS SE VERIFICARAN EN OBRA

PLANO

A07

NANCY PATRICIA PEREZ
Coordinación y Despacho
Area Legislativa
Concejo Deliberante



ESCALA: 1:250 FECHA: 16-08-14



NO APROBADO PARA CONSTRUIR
TODAS LAS MEDIDAS SE VERIFICARAN EN OBRA

A08

[Signature]
NANCY PATRICIA PEREZ
Coordinación y Despacho
Área Legislativa
Concejo Deliberante

Municipalidad de Ushuaia
Folio
130
Nº...

908/2014



HABITAR
ARQUITECTURA & PROYECTOS

OBRA: Paseo Comercial de la Ribera
PLANO: Arquitectura - IMAGEN
ESCALA: - FECHA: 16-08-14

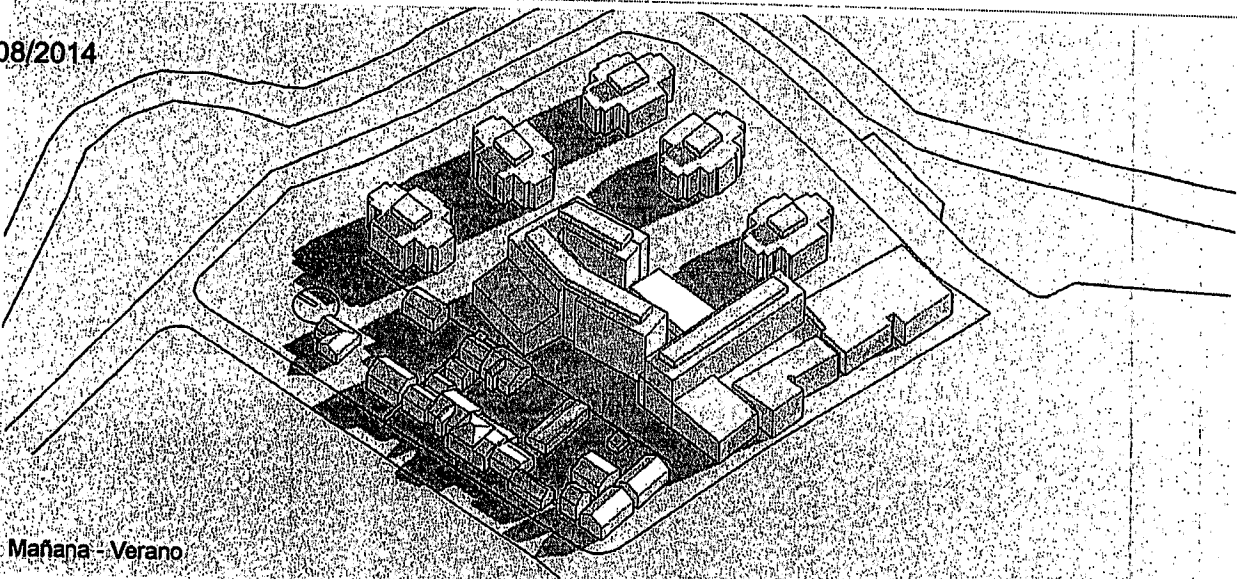
UBICACIÓN: Ribera del Pipo/Ushuaia
NO APROBADO PARA CONSTRUIR
TODAS LAS MEDIDAS SE VERIFICARAN EN OBRA

PLANO
IMA

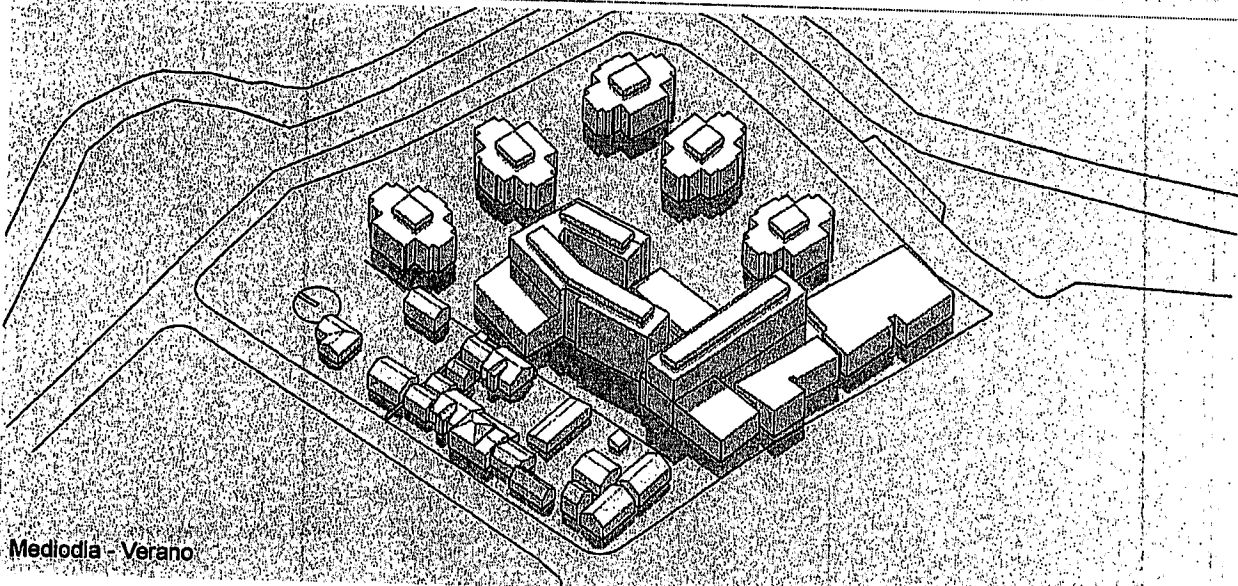
NANCY PATRICIA PEREZ
Coordinación y Despacho
Área Legislativa
Concejo Deliberante



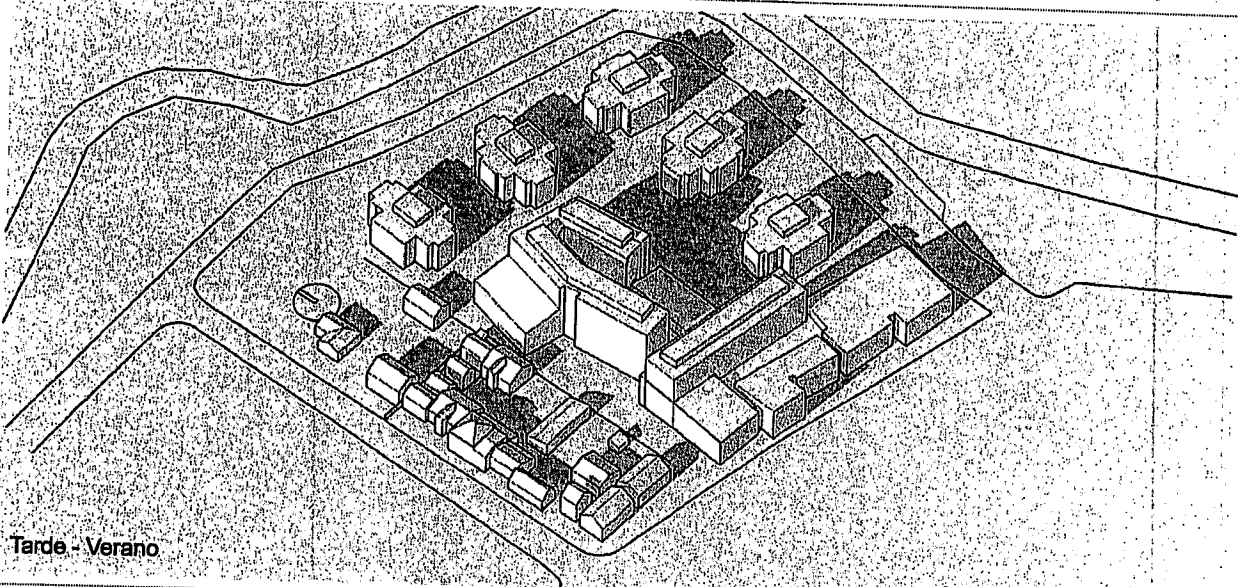
908/2014



Mañana - Verano



Mediodía - Verano



Tarde - Verano



OBRA: Paseo Comercial de la Ribera

PLANO: estudio de asoleamiento - VERANO

ESCALA: -

FECHA: 16-08-14

UBICACIÓN: Ribera del Pipo/Ushuaia


NO APROBADO PARA CONSTRUIR
TODAS LAS MEDIDAS SE VERIFICARAN EN OBRA

PLANO


EA-V

NANCY PATRICIA PEREZ
Coordinación y Despacho
Area Legislativa
Concejo Deliberante


908/2014



Mañana - Invierno



Mediodia - Invierno



Tarde - Invierno

HABITAR
ARQUITECTURA & PROYECTOS

OBRA: Paseo Comercial de la Ribera

PLANO: estudio de asoleamiento - INVIERNO

ESCALA: -

FECHA: 16-08-14

UBICACIÓN: Ribera del Pipo/Ushuaia


NO APROBADO PARA CONSTRUIR
TODAS LAS MEDIDAS SE VERIFICARAN EN OBRA

PLANO

EAH



Provincia de Tierra del Fuego,
Antártida e Islas del Atlántico Sur
República Argentina
Municipalidad de Ushuaia



"2016- Año del Bicentenario de la Declaración de la Independencia Nacional"

Notas N° 150; 162; 167; 170; 131; y 160/16 Letra: C y D

USHUAIA, 16 MAY 2016

SEÑORA SECRETARIA DE
HABITAT Y ORDENAMIENTO TERRITORIAL:

Por disposición de la Superioridad, se remite para su conocimiento y fines que estime corresponder, Resoluciones CD 64; 45/16; y Minutas de Comunicación N° 50; 55 58 y 54/16, debiendo dar respuesta a lo solicitado en las Notas citadas en el corresponde en un plazo de (72) hs.

NOTA – DPTO.DESPACHO (D.T.-S.L y T.) N° 024 /2016.

Miriam G. FARINA FERNANDEZ
Jefa Dpto. Despacho General
D.T.-S.L y T
Municipalidad de Ushuaia

"Las Islas Malvinas, Georgias y Sandwich del Sur, Son y Serán Argentinas"

Nota: ya se informó al Dpto. Despacho que no corresponde el plazo de 72 hs. por requerir evaluación técnica y tratamiento en C.O.P.U. -

M.M.O. JAVIER BENAVENTE
Jefe Dpto. Asist. Tec.-Adm.
Dirección de Urbanismo
Municipalidad de Ushuaia

20 MAY 2016



Provincia de Tierra del Fuego
Antártida e Islas del Atlántico Sur
= República Argentina =
Municipalidad de Ushuaia



Nota Nº 06/2016 E. y N.

Ref.:DU – 5464/2014.

J – 111 - 22

Habitar SA

Arq. Hugo Piccone.

En referencia a la solicitud de excepción tramitada por la empresa Habitar SA se notifica al profesional actuante, que la documentación obrante en el expediente no es suficiente para el análisis de los requerido.

Por lo expuesto se le solicita la presentación de documentación, en donde se detallen:

- Plantas, a una escala conveniente para su análisis, indicando las distintas superficies y los niveles.
- Cortes y vistas indicando las alturas, los planos límites y las alturas máximas, así como las sesiones de espacio público propuestas.
- Silueta de superficie.

A la documentación requerida podrá agregarle toda lo que entienda sea necesaria para la mayor comprensión del proyecto.

Sin otro particular lo saludo.

Ushuaia, 27 de junio de 2016.

Arq. Díaz Colodrero, Ignacio R.
Depto. Estudios y Normas
Dirección de Urbanismo
Municipalidad de Ushuaia

RECIBIDO 27-07-16



Ushuaia, 12 de Julio de 2016

Arq. Ignacio R. Diaz Colodrero
Depto. Estudios y Normas
Direccion de Urbanismo
Municipalidad de Ushuaia

REF DU - 5464/2014
Nota N°06/2016

J-111-23
(Anteriormente J-1000-2RR: J-111-22 y J-111-15)
Exp. 385/2012

En referencia a lo requerido por nota N°06/2016 con fecha 27 de Junio de 2016, se adjunta a la presente la siguiente documentación:

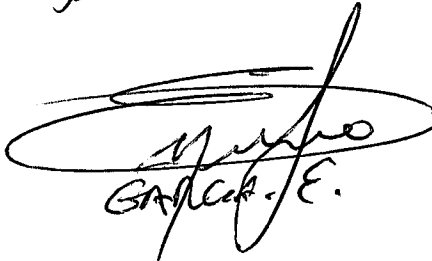
- . Plantas de arquitectura con indicación de niveles (ver rotulo de planos).
- . Cortes y vistas con indicación de alturas maximas y planos limites proyectados.
- . Siluetas de superficie.

Sin otro particular, saludo a usted atte.

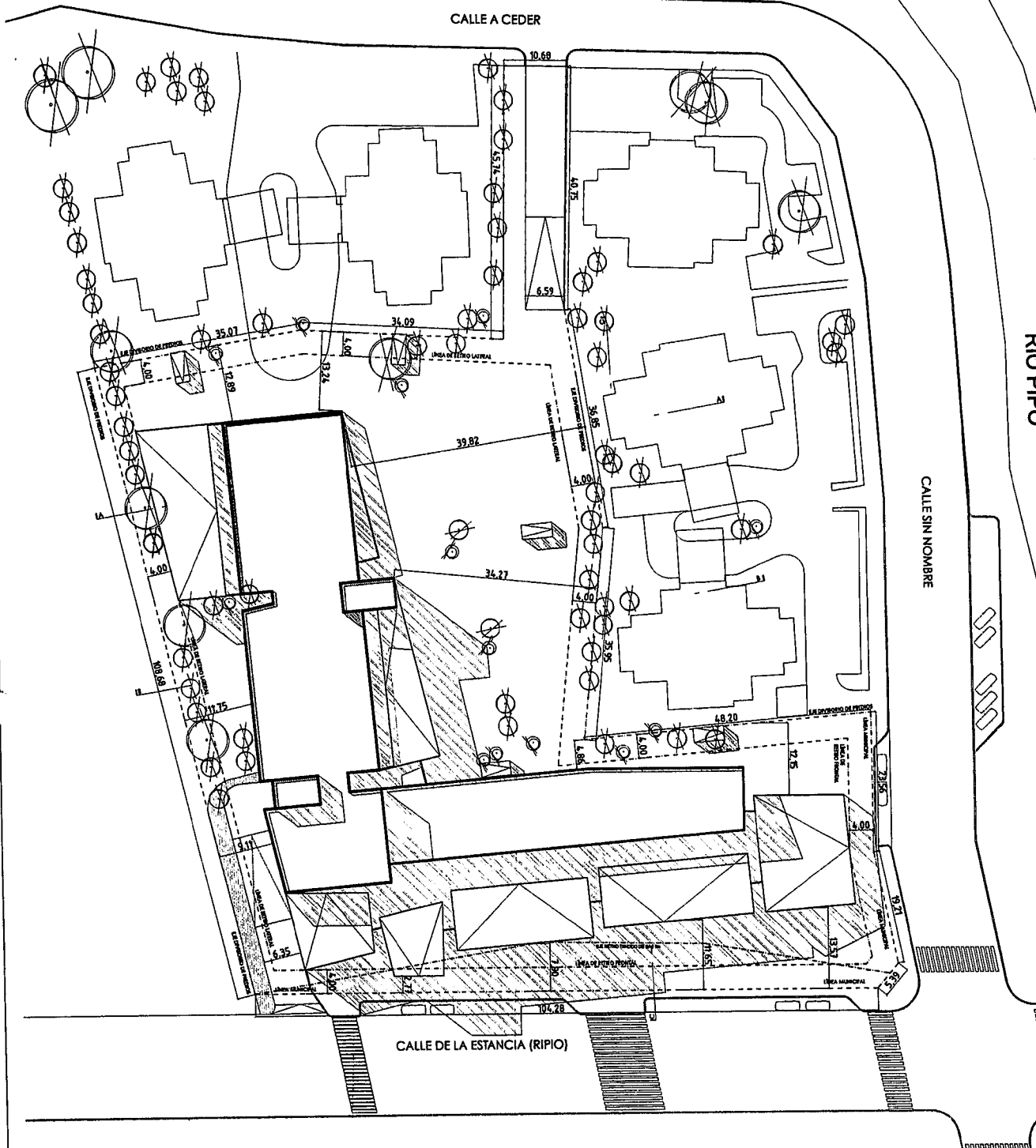
P
PICONE HUGO JUAN
.....A.R.Q.U.I.T.E.C.T.O.....
DIRECTOR DE PROYECTO
MAT. MUN. 308

MUNICIPALIDAD DE USHUAIA Div. M.E. y S.S.G.	
NOTA REGISTRADA Nº 03391	
FECHA 15/07/16	HORA 10:
Rodríguez	

Para a la Direccion de Urbanismo


Hugo J. Piccone

18 JUL. 2016

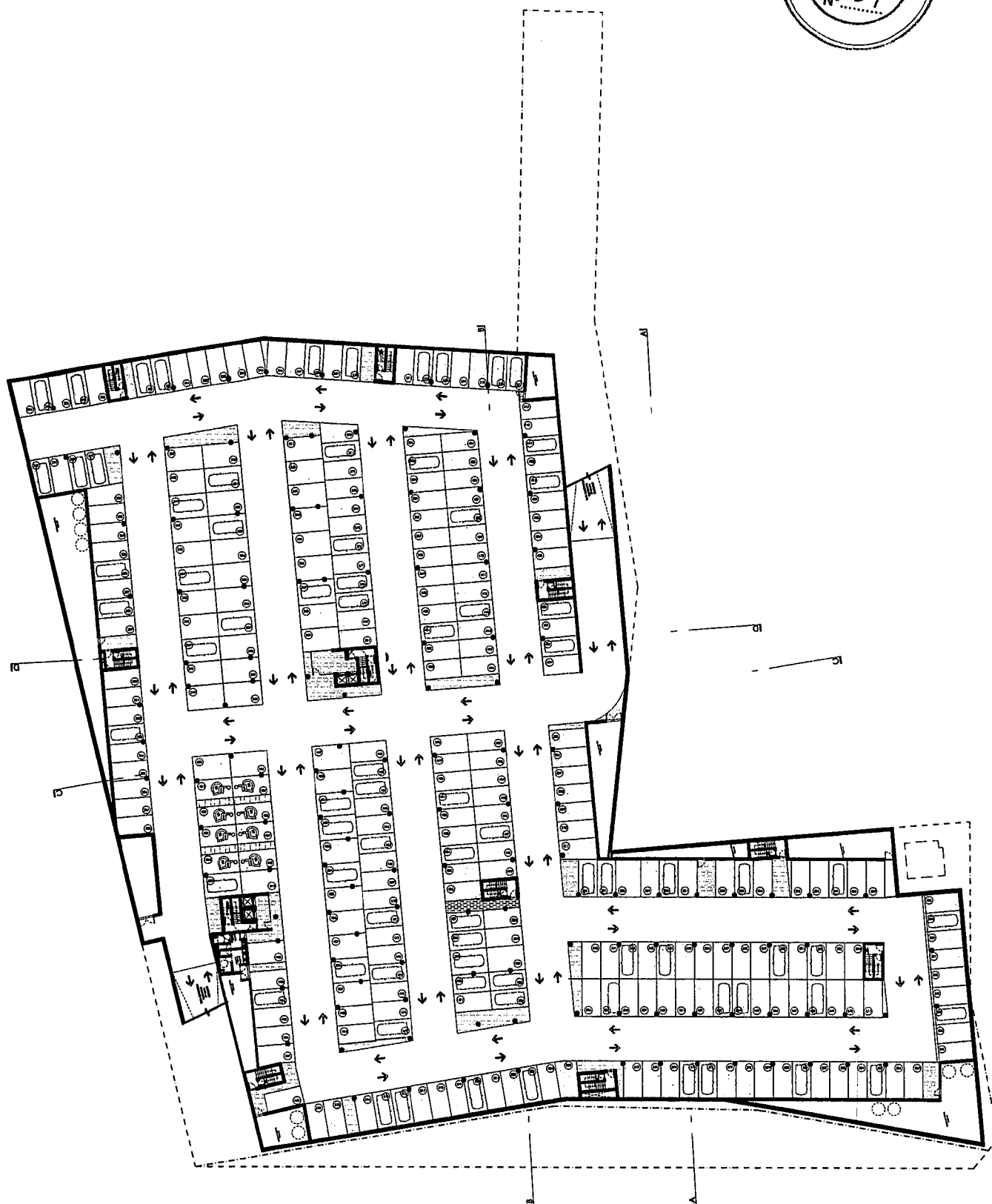


HABITAR
ARQUITECTURA & PROYECTOS
Tel: 02901 432659 / Onas 223 5 * piso
Info@habitar-arquitectura.com
www.habitar-arquitectura.com

OBRA: Paseo RIBERA UBICACIÓN: Ushuaia
PLANO: Implantación / planta de techos
ESCALA: 1:1000 FECHA: Julio 2016

NO APROBADO
PARA CONSTRUIR
TODAS LAS MEDIDAS
SE VERIFICARAN EN OBRA.

PLANO
P01



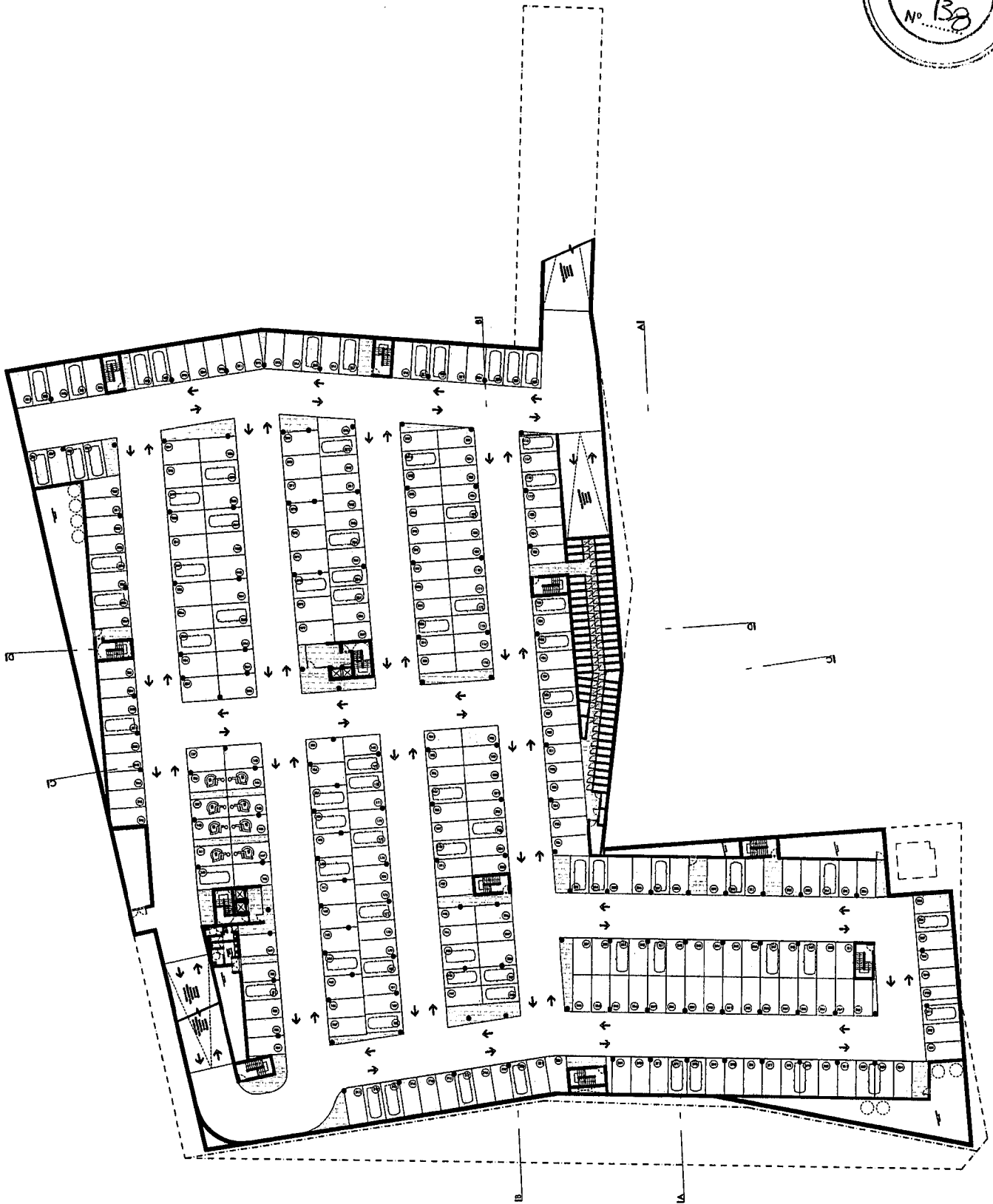
H HABITAR
ARQUITECTURA & PROYECTOS
Tel: 02901 432659 / Onas 223 5 • piso
Info@habitar-arquitectura.com
www.habitar-arquitectura.com

OBRA: Paseo RIBERA UBICACIÓN: Ushuaia
PLANO: Arquitectura 29SS / nivel -6.00m
ESCALA: 1:750 FECHA: Julio 2016

NO APROBADO
PARA CONSTRUIR
TODAS LAS MEDIDAS
SE VERIFICARAN EN OBRA.

PLANO

P02



HABITAR
ARQUITECTURA & PROYECTOS

Tel: 02901 432659 / Onas 223 5 * piso
Info@habitar-arquitectura.com
www.habitar-arquitectura.com

OBRA: Paseo RIBERA UBICACIÓN: Ushuaia

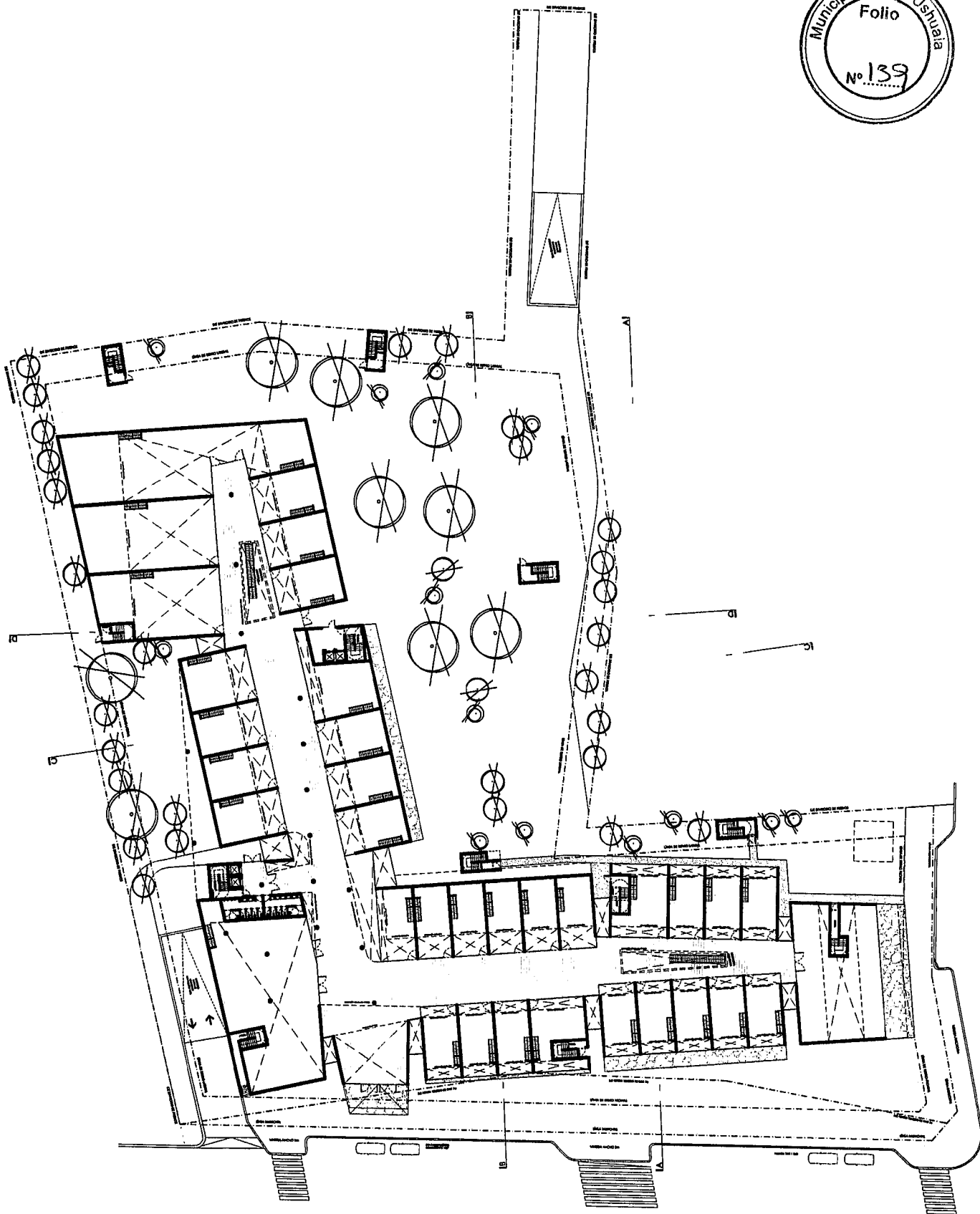
PLANO

PLANO: Arquitectura 1ºSS / nivel -3.00m

ESCALA: 1:750 FECHA: Julio 2016

NO APROBADO
PARA CONSTRUIR
TODAS LAS MEDIDAS
SE VERIFICARAN EN OBRA.

P03



Tel: 02901 432659 / Onas 223 5 * piso
Info@habitar-arquitectura.com
www.habitar-arquitectura.com

OBRA: Paseo RIBERA UBICACIÓN: Ushuaia

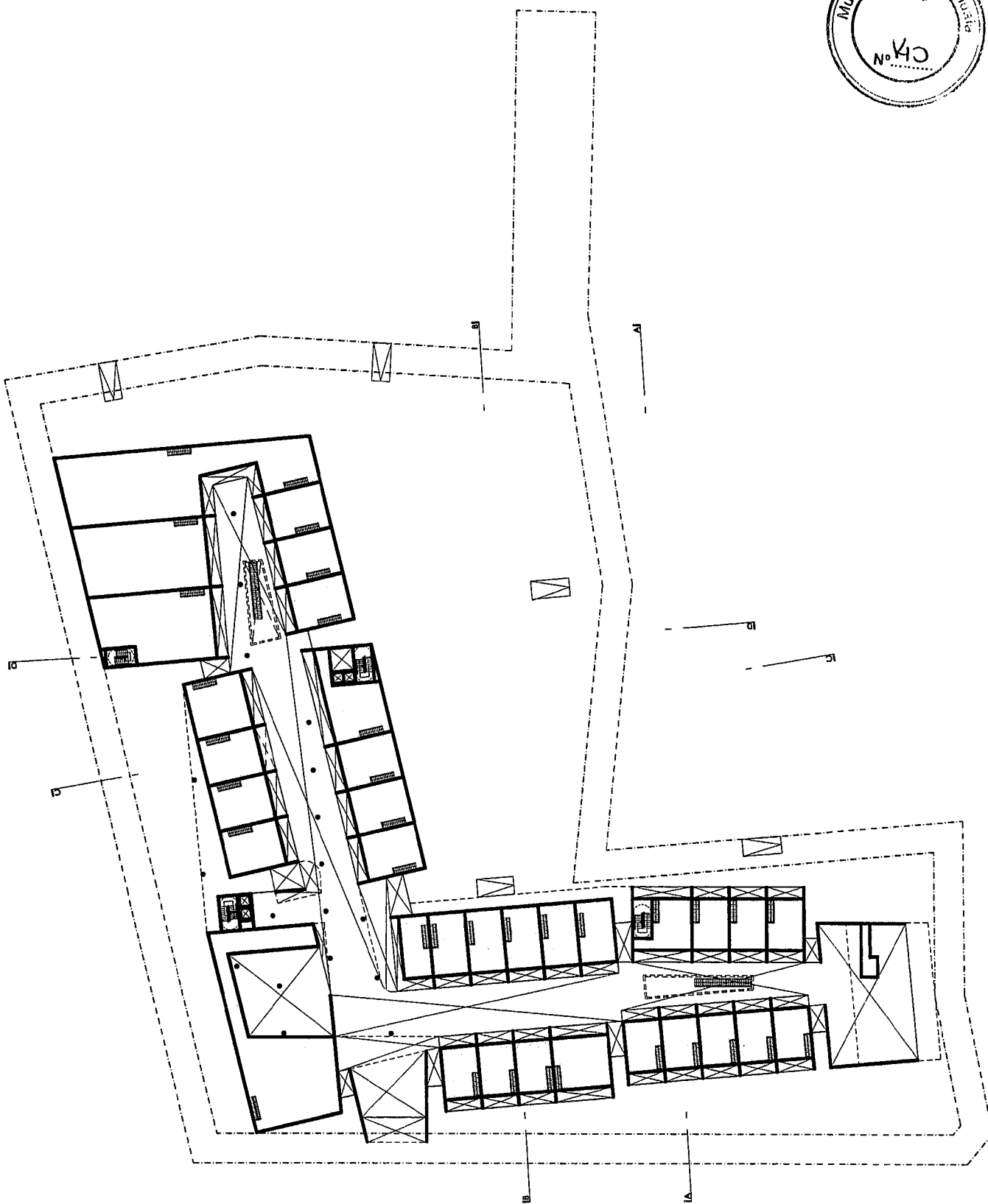

PLANO: Arquitectura PB / nivel ± 0.00 m

ESCALA: 1:750 FECHA: Julio 2016

PLANO

NO APROBADO
PARA CONSTRUIR
TODAS LAS MEDIDAS
SE VERIFICARAN EN OBRA.

P04



HABITAR
ARQUITECTURA & PROYECTOS
Tel: 02901 432659 / Onas 223 5 * piso
Info@habitar-arquitectura.com
www.habitar-arquitectura.com

OBRA: Paseo RIBERA UBICACIÓN: Ushuaia

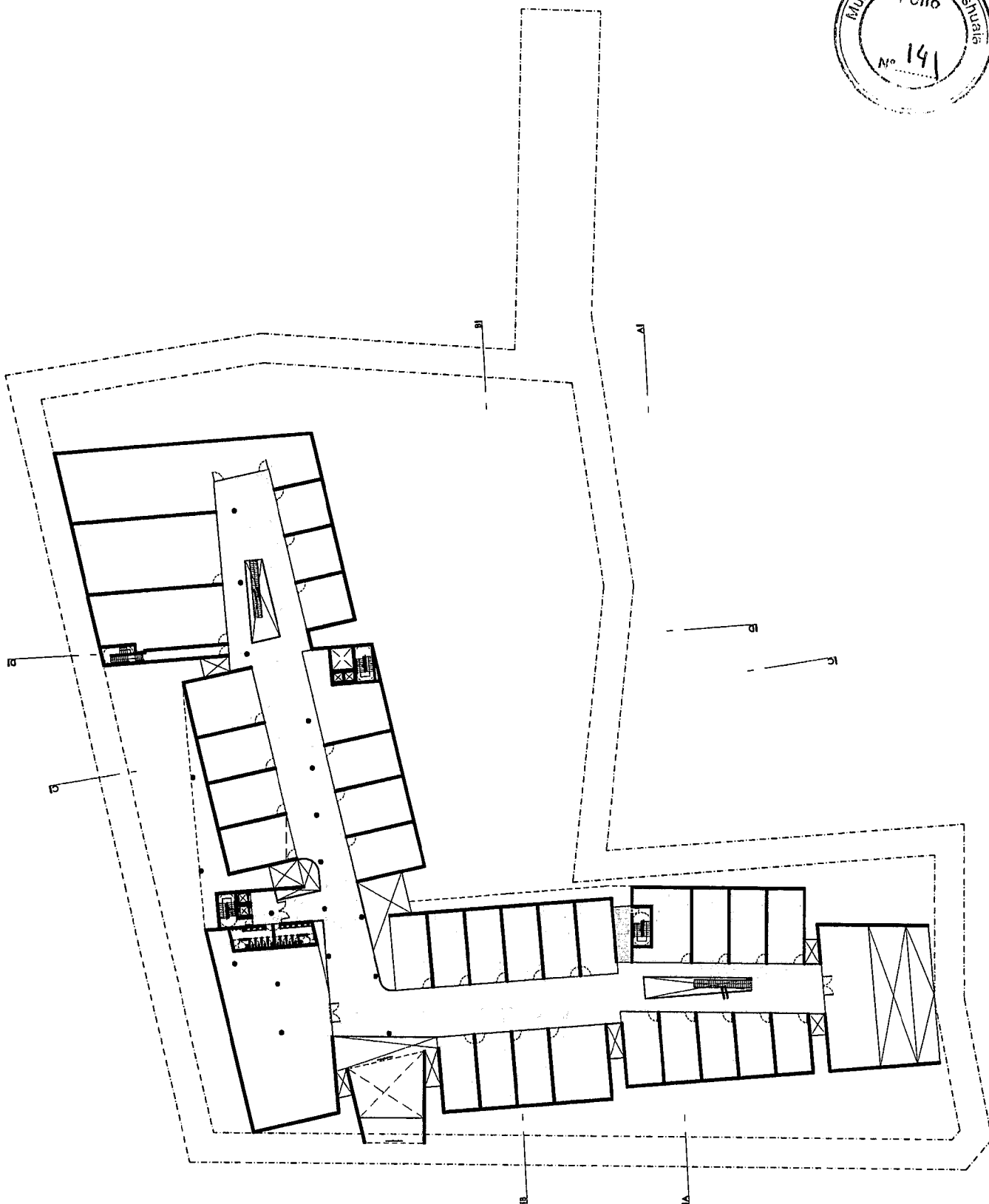

PLANO: Arquitectura EP / nivel +3.00m

ESCALA: 1:750 FECHA: Julio 2016

NO APROBADO
PARA CONSTRUIR
TODAS LAS MEDIDAS
SE VERIFICARAN EN OBRA.

PLANO

P05



H HABITAR
ARQUITECTURA & PROYECTOS
Tel: 02901 432659 / Onas 223 5 * piso
Info@habitar-arquitectura.com
www.habitar-arquitectura.com

OBRA: Paseo RIBERA UBICACIÓN: Ushuaia

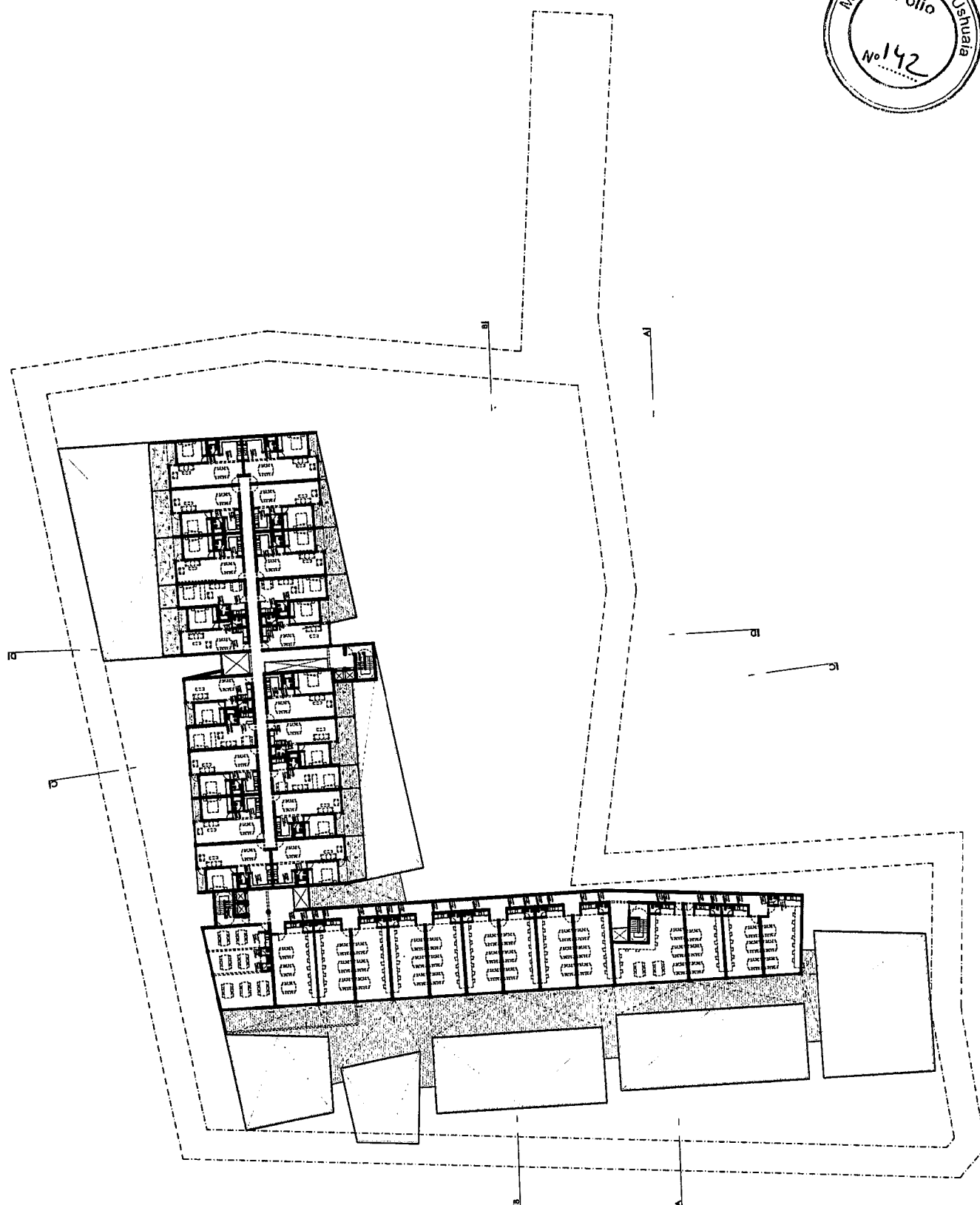
PLANO: Arquitectura 1ºP / nivel +6.00m

ESCALA: 1:750 FECHA: Julio 2016

PLANO

NO APROBADO
PARA CONSTRUIR
TODAS LAS MEDIDAS
SE VERIFICARAN EN OBRA.

P06



HABITAR
ARQUITECTURA & PROYECTOS
Tel: 02901 432659 / Onas 223 5 * plso
Info@habitar-arquitectura.com
www.habitar-arquitectura.com

OBRA: Paseo RIBERA UBICACIÓN: Ushuaia

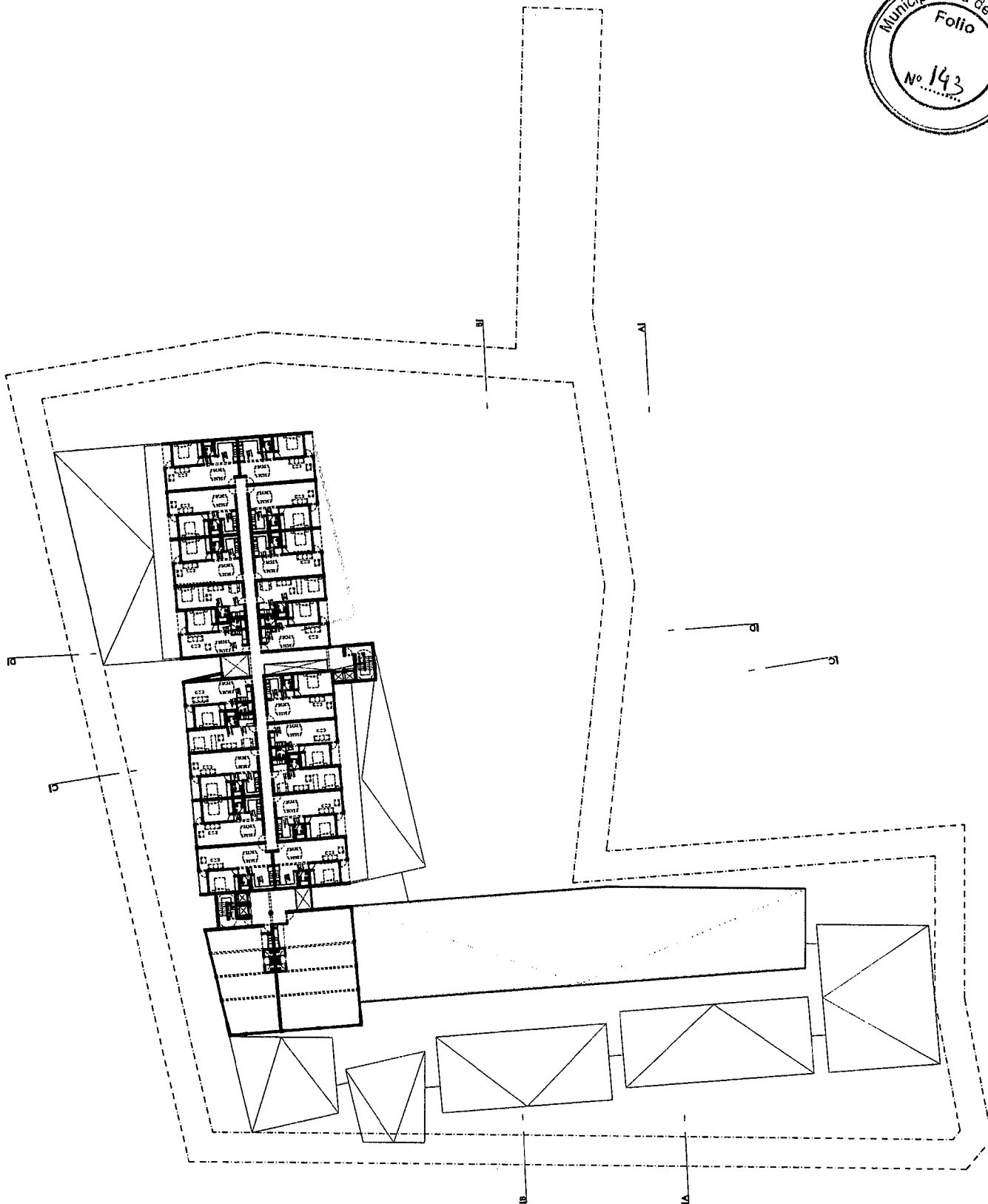
PLANO: Arquitectura 2ºP / nivel +8.80m

ESCALA: 1:750 FECHA: Julio 2016

PLANO

NO APROBADO
PARA CONSTRUIR
TODAS LAS MEDIDAS
SE VERIFICARAN EN OBRA.

P07



Tel: 02901 432659 / Onas 223 5 * piso
Info@habitar-arquitectura.com
www.habitar-arquitectura.com

OBRA: Paseo RIBERA UBICACIÓN: Ushuaia

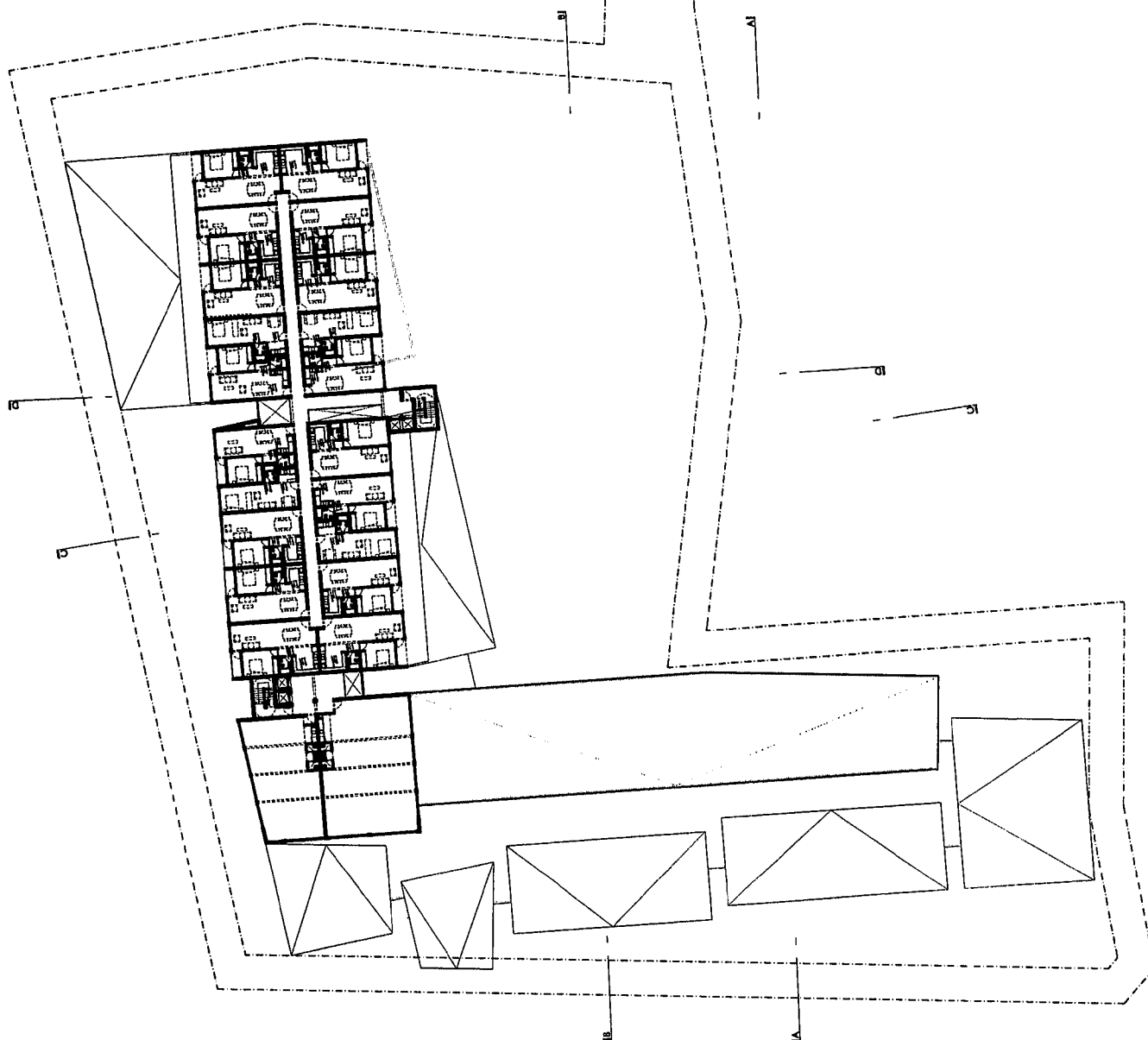
PLANO: 3P+11.60m/ 4P+14.40m/ 5P+17.20m

ESCALA: 1:750 FECHA: Julio 2016

PLANO

NO APROBADO
PARA CONSTRUIR
TODAS LAS MEDIDAS
SE VERIFICARAN EN OBRA.

P08



HABITAR
ARQUITECTURA & PROYECTOS
Tel: 02901 432659 / Onas 223 5 * piso
info@habitar-arquitectura.com
www.habitar-arquitectura.com

OBRA: Paseo RIBERA UBICACIÓN: Ushuaia

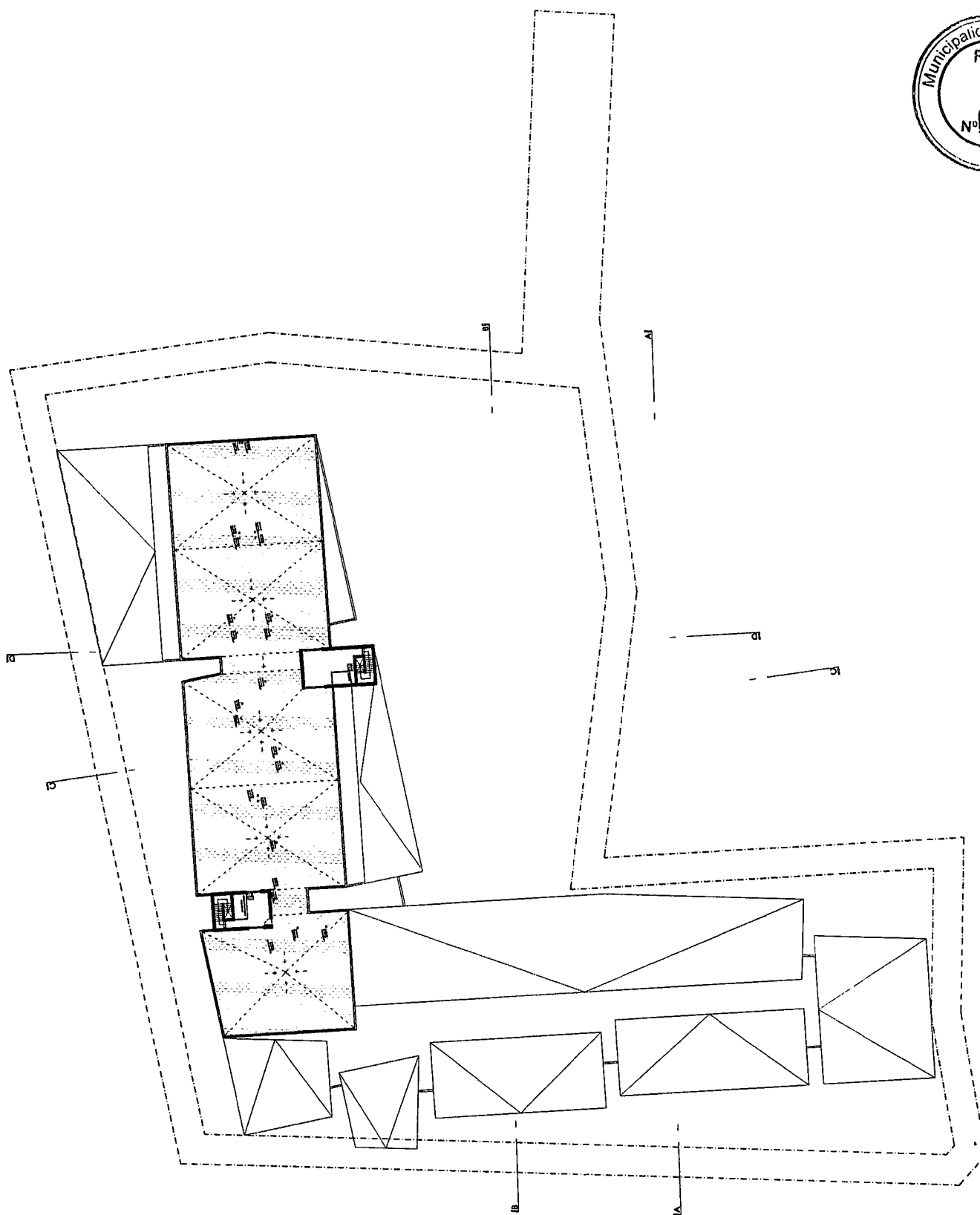
PLANO: 3P+11.60m/ 4P+14.40m/ 5P+17.20m

ESCALA: 1:750 FECHA: Julio 2016

PLANO

NO APROBADO
PARA CONSTRUIR
TODAS LAS MEDIDAS
SE VERIFICARAN EN OBRA.

P08



HABITAR
ARQUITECTURA & PROYECTOS

Tel: 02901 432659 / Onas 223 5 • plso
info@habitar-arquitectura.com
www.habitar-arquitectura.com

OBRA: Paseo RIBERA UBICACIÓN: Ushuaia

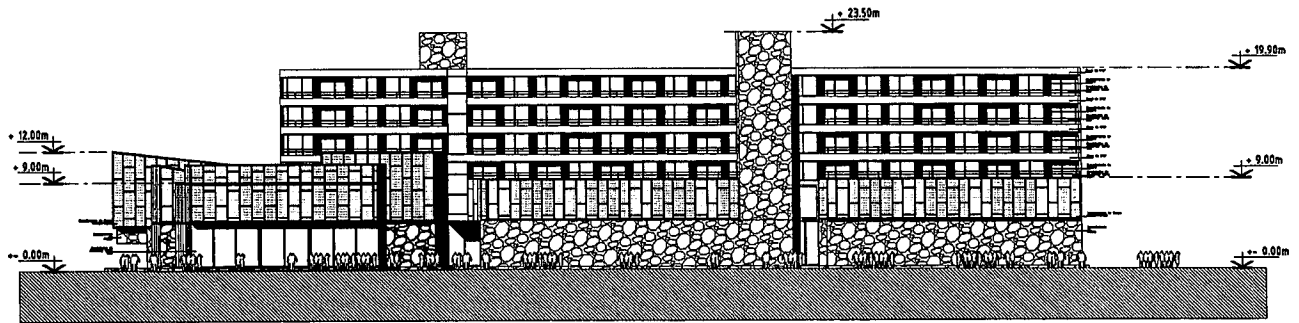
PLANO: Arquitectura SM / nivel +19.90m

ESCALA: 1:750 FECHA: Julio 2016

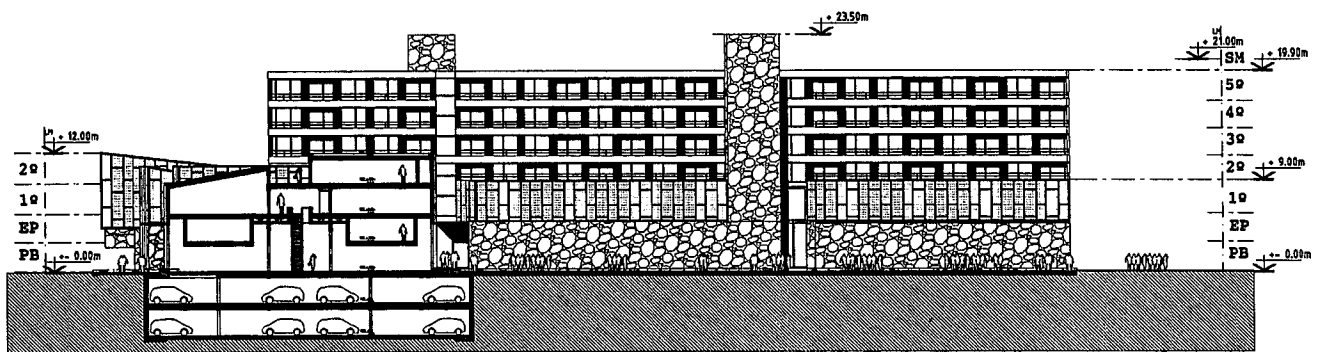
PLANO

NO APROBADO
PARA CONSTRUIR
TODAS LAS MEDIDAS
SE VERIFICARAN EN OBRA.

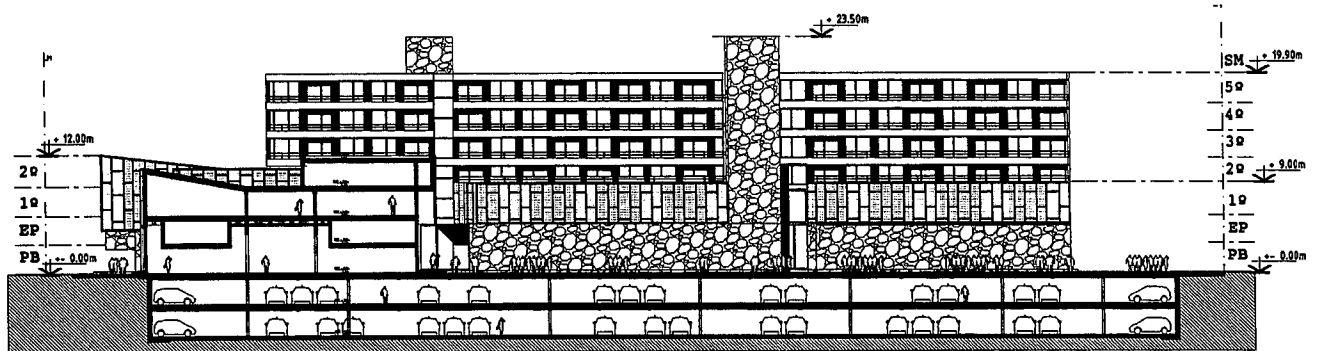
P09



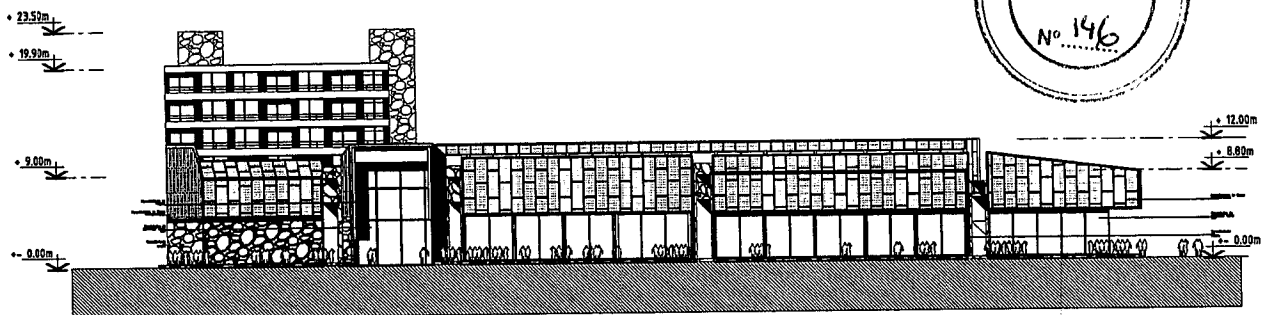
VISTA ESTE



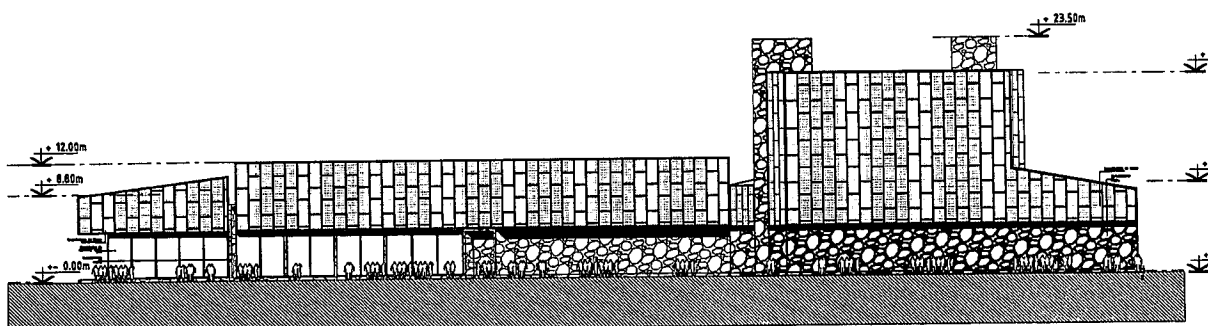
CORTE A-A



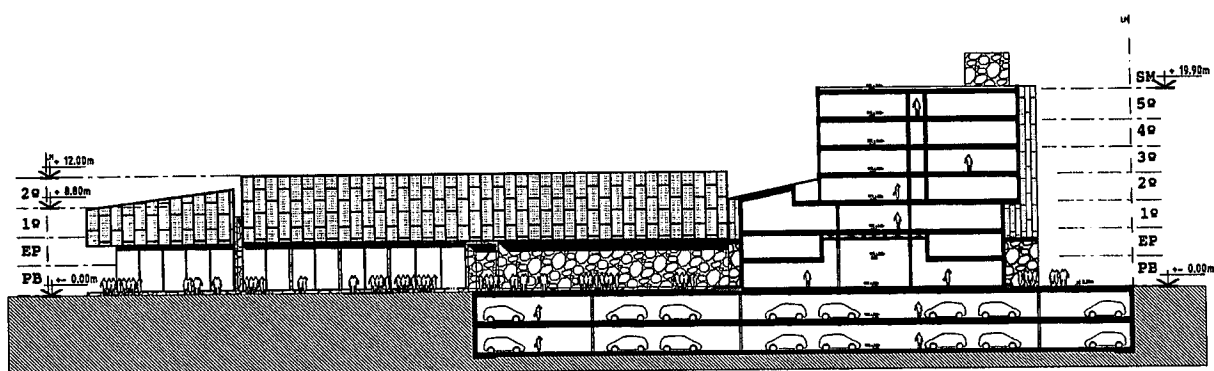
CORTE B-B



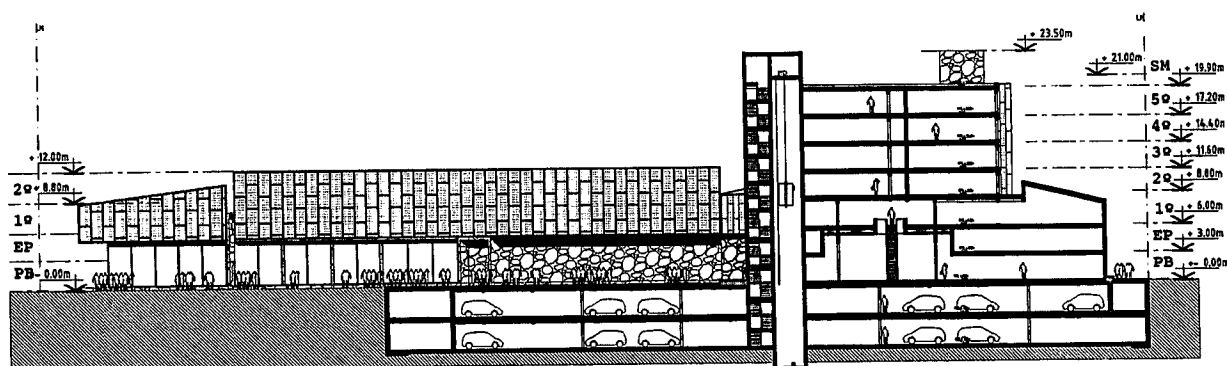
VISTA SUR



VISTA NORTE



CORTE C-C



CORTE D-D


HABITAR
ARQUITECTURA & PROYECTOS
Tel: 02901 432659 / Onas 223 5 * piso
info@habitar-arquitectura.com
www.habitar-arquitectura.com

OBRA: Paseo RIBERA UBICACIÓN: Ushuaia
PLANO: Vista SUR y NORTE - Cortes CCyDD
ESCALA: 1:750 FECHA: Julio 2016


NO APROBADO
PARA CONSTRUIR
TODAS LAS MEDIDAS
SE VERIFICARAN EN OBRA.

PLANO

P11



CORTE D-D




HABITAR
ARQUITECTURA & PROYECTOS
Tel: 02901 432659 / Onas 223 5 * piso
info@habitar-arquitectura.com
www.habitar-arquitectura.com

OBRA: Paseo RIBERA UBICACIÓN: Ushuaia
PLANO: Corte DD
ESCALA: 1:500 FECHA: Julio 2016


NO APROBADO
PARA CONSTRUIR
TODAS LAS MEDIDAS
SE VERIFICARAN EN OBRA.

PLANO

P14



subsuelo 2
9.000 m²



subsuelo 1
9.000 m²

no computables FOT
18.000 m²

estacionamiento cubierto
locales comerciales - depositos
bauleras
salas de maquina
nucleos de circulacion
areas de servicio y mantenimiento



Tel: 02901 432659 / Onas 223 5 * piso
info@habitar-arquitectura.com
www.habitar-arquitectura.com

OBRA: Paseo RIBERA UBICACIÓN: Ushuaia




PLANO: Superficies

ESCALA: -- FECHA: Julio 2016


PLANO

NO APROBADO
PARA CONSTRUIR
TODAS LAS MEDIDAS
SE VERIFICARAN EN OBRA.

P15



Municipalidad de Ushuaia
Nº 152



HABITAR
ARQUITECTURA & PROYECTOS
Tel: 02901 432659 / Onas 223 5 * piso
info@habitar-arquitectura.com
www.habitar-arquitectura.com

OBRA: Paseo RIBERA UBICACIÓN: Ushuaia
PLANO: Renders Fachada y Terraza de oficinas
ESCALA: -- FECHA: Julio 2016

NO APROBADO
PARA CONSTRUIR
TODAS LAS MEDIDAS
SE VERIFICARAN EN OBRA.

PLANO
P13



Provincia de Tierra del Fuego
Antártida e Islas del Atlántico Sur
República Argentina
Municipalidad de Ushuaia



2016 – Año del Bicentenario de la Declaración de la Independencia Nacional

Ref.: DU 5464/2014
Nom. Futura J-111-24 (ex J-111- 15 y
22).

Sr. Director.

Arq. Gabriel Palacios.

Me dirijo a usted en relación al Expediente DU-5464/2014, mediante el cual el Profesional actuante Arquitecto Hugo Piccone solicita nuevos indicadores urbanísticos para la obra ubicada en la Parcelas 15 y 22, del Macizo 111, de la Sección J. Mediante nueva mensura, que se encuentra en trámite, pasaría a denominarse J-111-24 (obrante a foja 26). Siendo el titular del predio, Luciano Preto y Cia Scc. Se encuentra zonificada como R3: Residencial Densidad Baja.

Se trata de la ejecución de una obra nueva con una superficie cubierta aproximada de 37300m² con usos mixtos, locales comerciales, oficinas y viviendas. Ubicada en un terreno de 10445.52m².

Racconto cronológico de lo sucedido sobre estos lotes:

- Los indicadores urbanísticos para la zonificación R3: Residencial Densidad Baja son: FOS de 0.50 y FOT 0.80 y la altura máxima sobre Línea de Edificación es de 8m y el plano límite de 12m.
- Mediante la ordenanza N° 4173 del 05 de septiembre de 2012 se le otorgó un FOS de 0.60 y un FOT de 1.0 (obrante a fojas 54 y 55); condicionándolo a la firma de un convenio de cesión del espacio, ocupado por infraestructura de servicios dentro del lote, entre el titular y el Departamento Ejecutivo Municipal.
- Mediante Acta N° 154 del Consejo de Planeamiento Urbano del 12 de junio de 2013, obrante a fojas 58 a 60, se definió que el área de intervención estaba reservado a la vivienda y como complementario al comercio minorista, observándose que con las autorizaciones otorgadas para la implantación de

"Las Islas Malvinas, Georgias y Sandwich del Sur y los Hielos Continentales, son y serán Argentinos"



establecimientos comerciales como así también los usos comerciales que ya se encuentran contemplados en el CPU para R3, ya se estaba dando respuesta a la demanda que exigía el desarrollo de la zona.

- El 18 de septiembre de 2013 se promulga la ordenanza N° 4409 que autoriza el uso "Galería Comercial" al predio denominado catastralmente como sección J, macizo 111, parcela 22 del ejido urbano de la ciudad de Ushuaia. (obrante a fojas 56 y 57).
- El mismo Profesional, mediante el expediente DU 10526/2013, solicito que se le otorgaran los indicadores de CO: Corredor Comercial y se le subiera el plano limite y la altura máxima a 21m, para el lote denominado catastralmente como J-1000-02rr. El tema fue tratado en la reunión del Consejo de Planeamiento Urbano (Co.P.U.) del 20/03/2014 mediante el informe N° 06/14 del Departamento de Estudios y Normas (obrante a fojas 62 al 64), que dice: *"Del análisis de la información detallada se desprende que avalar este tipo de excepción impactaría de manera negativa en el área, generando un muro urbano sobre la calle denominada De la Estancia que no se condice con el espíritu de la zonificación R3 y así mismo alentaría una especulación inmobiliaria al casi duplicar las superficies otorgadas ya por ordenanza."*
- Por medio de la Nota Registrada del 8 de mayo de 2014 (obrante a fojas 05 y 06 de este expediente), el Profesional actuante Arquitecto Nicolas Piccone solicita el cambio de zonificación de R3 a Proyectos Especiales, para la Sección J, Macizo 111 de las Parcelas 15 y 22 (futura J-111-24) propiedad de Luciano Preto y Cia Scc. El tema fue tratado en la reunión del Consejo de Planeamiento Urbano (Co.P.U.) del 31/07/2014 (acta N° 167 obrante a fojas 74 al 77) mediante el informe N°40/2014 del Departamento Estudios y Normas, que decía: *"...a nuestro entender el cambio de zonificación solo se plantea para solicitar los indicadores urbanísticos como Parcela Especial en lugar de como excepción, por consiguiente este Departamento recomienda no*



dar lugar al pedido de cambio de zonificación solicitado por el Profesional, manteniendo la posición vertida mediante informe N° 06/14, entendiendo que no solo se otorgarían beneficios extras que alentarían la especulación inmobiliaria, sino que fundamentalmente perjudicarían a los demás vecinos del sector, al dejar sus lotes en sombra y generarles un muro urbano en sus contra frentes”.

- Mediante la Nota Registrada del 03/03/2015 (obrante a fojas 80 y 81) la empresa Habitar SA solicita que su proyecto se encuadre dentro de la normativa del proyecto de Ordenanza Municipal denominado Asunto N°1370 / 2014, para el lote denominado catastralmente como Sección J; Macizo 111; Parcela 24 según mensura en trámite de la ciudad de Ushuaia, propiedad de Luciano Preto y Cia Scc. Ubicada en una zonificación R3: Residencial Media Baja. Tema que luego es tratado en la reunión del Consejo de Planeamiento Urbano (Co.P.U.) con fecha 20/03/2015 (acta N°177 obrante a fojas 107 y 108) mediante el informe N°16/2005 del Departamento Estudios y Normas, que decía *“Este departamento entiende que debería avanzarse en un proyecto de gravamen por plusvalía para todos aquellos casos en que se considere pertinente su aplicación, pero en el caso que nos ocupa, entiende que estos valores (poco reglamentados a la fecha) no representan una compensación acorde a la altura de lo solicitado y que por lo tanto requiere un análisis más pormenorizado de la situación”.*
- A foja 114 se observa una nota que presenta la empresa Habitar SA, al Honorable Concejo Deliberante en fecha 20/08/2014, en donde propone: *“...ofrecer la cesión a la vía pública de una superficie de 570m² de la parcela J-111-24...”* y además: *“...ofrecer al Municipio de Ushuaia un espacio en comodato de 50m² dentro del paseo de compras, con la intención de contribuir a la descentralización de servicios...”.*
- El día 27 de junio de 2016 el profesional responsable de la empresa Habitar



SA, se notifica de la Nota N°06/2016, donde se le requiere mayor información para el análisis del tema solicitado.

- El día 15 de julio de 2016 el Arq. Hugo Piccone presenta la documentación solicitada para su análisis mediante la Nota Registrada N°3391 (obrante a fojas 135 a 152).

Referente a la nueva presentación, se observa a fojas 148 a 150 las siluetas de superficie, donde la empresa detalla que en el predio se ejecutarán aproximadamente 37300m², discriminados de la siguiente manera: 18000m² bajo superficie (cocheras), es decir no computables para el FOT y 19300m² de viviendas, locales comerciales, oficinas, circulaciones y sanitarios, computables para el FOT y una superficie en planta baja de 4700m², para el cómputo del FOS.

Para los valores mencionados por la empresa los indicadores calculados serían FOS 0.47 y FOT 1.81, este último por encima de los valores autorizados por la Ord. Mun. N° 4173. Es conveniente aclarar que esta ordenanza, se encontraría sin vigencia, ya que nunca se firmó el convenio de servidumbre a la que estaba condicionada, por lo tanto los indicadores del predio siguen siendo los de R3: Residencial Densidad Baja.

La obra proyectada entonces se excedería del FOT en 1.01, lo que requerirá para su emplazamiento un terreno de 24100m².

El proyecto en sus vistas y cortes (obrante a fojas 145 a 147) nos indica alturas sobre la calle "De la Estancia" de entre 8.80m y 12m que respetarían los indicadores máximos de la zonificación. Sin embargo sobre el eje divisorio interno paralelo a las calles "Los Ñires" y "Sin Nombre" (comúnmente denominada "Del Norte"), las alturas predominantes del proyecto son de 19,90m y la del plano máximo se encuentra en los 23.5m, alturas elevadas por demás respecto a los 8m y 12m que permite la normativa, con el consiguiente perjuicio para los vecinos del mismo



macizo que ven comprometido el asoleamiento sobre los fondos de sus lotes, principalmente compuesto por viviendas de uno y dos niveles.


Respecto a la contraprestación que la empresa promete hacia la Municipalidad y la comunidad, parece poco realista, en comparación al beneficio económico obtenido por los cambios de indicadores solicitados. Entendiendo sí, que la Municipalidad es una ente público que presta servicios a la comunidad, que no debe hacer negocios pero si debe velar por los mejores intereses de los vecinos. Se entiende que la contraprestación debería ser mayor, acorde al proyecto presentado y estar orientada a la mejora de la ciudad, por ejemplo; con el equipamiento de espacios públicos.

Este departamento entiende que se le podrían otorgar Indicadores Urbanísticos superiores por las prestaciones enunciadas, pero no los requeridos, a saber se podrían dar las alturas de 9m de línea de edificación contra-frontal y 15m de plano limite, y un FOS de 0.6 con un FOT de 1.2 asimilándoselos a los de la zonificación R2:Residencial Densidad Media/Baja. De esta manera el proyecto se convertiría en "viable" para la empresa, mejorando los servicios para la comunidad y sin perjudicar tanto a los vecinos inmediatos del sector.

Por lo expuesto, se eleva el presente informe, a los efectos de remitir las actuaciones al Consejo de Planeamiento Urbano, para su evaluación y posterior pase al Concejo Deliberante, adjuntando a este informe los antecedentes del caso.

INFORME Dpto. E. y N. N° 33/16.-

Ushuaia, 31 de agosto de 2016.-


Arq. Díaz Colodrero, Ignacio R.
Depto. Estudios y Normas
Dirección de Urbanismo
Municipalidad de Ushuaia



**Concejo Deliberante
de la Ciudad de Ushuaia**
AREA DE DEBATE
Comisión Permanente de Planeamiento y
Obras Públicas

"Año del Bicentenario de la Declaración de la Independencia Nacional"



NOTA N° 18 /2016

Ref: Asunto 1230/16

MUNICIPALIDAD DE USHUAIA	
DIV. M.E. y S.S.G.	
NOTA REGISTRADA N°	04472
FECHA	12/09/16
RECIBIDO POR	Kodupuz

Ushuaia, 12 de septiembre de 2016

**A LOS SRES/AS MIEMBROS DEL
Co.P.U**

S / D

En mi carácter de responsable del Área de Debate, y por mandato del presidente de la Comisión de Planeamiento y Obras Públicas, de acuerdo a lo resuelto en reunión de comisión de fecha 07 de septiembre del corriente, tengo el agrado de dirigirme a Ud. en relación al asunto N° 1230/16 del registro de ésta institución, referente a la *propuesta por parte del Sr. PICCONE que complementa el pedido de proyecto especial Paseo de Compras- Ribera del Pipo.-*

En tal sentido, se requiere emitir opinión técnica respecto del pedido del particular para continuar con el tratamiento del asunto en comisión.

Se adjunta copia del asunto de referencia.

Sin otro particular, lo saludo atentamente.

RECIBIDO	
12 SEP 2016	
Firma:	Leg: 3193

Federico Julio SCHREINER
Responsable Debate
CONCEJO DELIBERANTE USHUAIA

"Las Islas Malvinas, Georgias, Sandwich del Sur y los Hielos Continentales, son y serán Argentinos"

Ushuaia, 8 de Agosto de 2016

SR. JOSE LUIS PINO
Presidente del Concejo Deliberante de la Ciudad de Ushuaia
Provincia de Tierra del Fuego

CONCEJO DELIBERANTE USHUAIA	
MESA DE ENTRADA LEGISLATIVA	
ASUNTOS INGRESADOS	
Fecha: 08/08/16	Hs. 14:29
Numero: 1230	Fojas: 20
Expte. N°	
Girado:	
Recibido:	

Referencia
J-111-15 y 22
(futura J-111-23)

Asunto 261/2015
Exp. DU-5464-2014

Paseo de Compras - Ribera del Pipo

De nuestra consideración,

Nos dirigimos a usted con el fin de manifestar nuestra propuesta que complementa el pedido de Proyecto Especial con expediente DU-5464-2014 (Paseo de Compras - Ribera del Pipo), la que esencialmente consiste en ofrecer al municipio de Ushuaia un espacio en comodato de 50m2 dentro del Paseo de Compras, con la intención de contribuir a la descentralización de servicios que el proyecto impulsa. De esta manera el municipio dispondría de una oficina de atención al público, para que los vecinos de la ciudad puedan realizar los tramites que el municipio considere oportunos, evitando así traslados y aglomeraciones a la sede del Edificio Municipal vinculadas a las tramitaciones y gestiones inherentes al organismo.

Sin duda, quisiéramos resaltar que esta situación, en conjunción a otras mencionadas en la memoria descriptiva del proyecto, redundara en un claro beneficio a la comunidad que será reconocido como una decidida acción de sus gestores propendiendo a mejorar la calidad de vida de los habitantes de la ciudad.

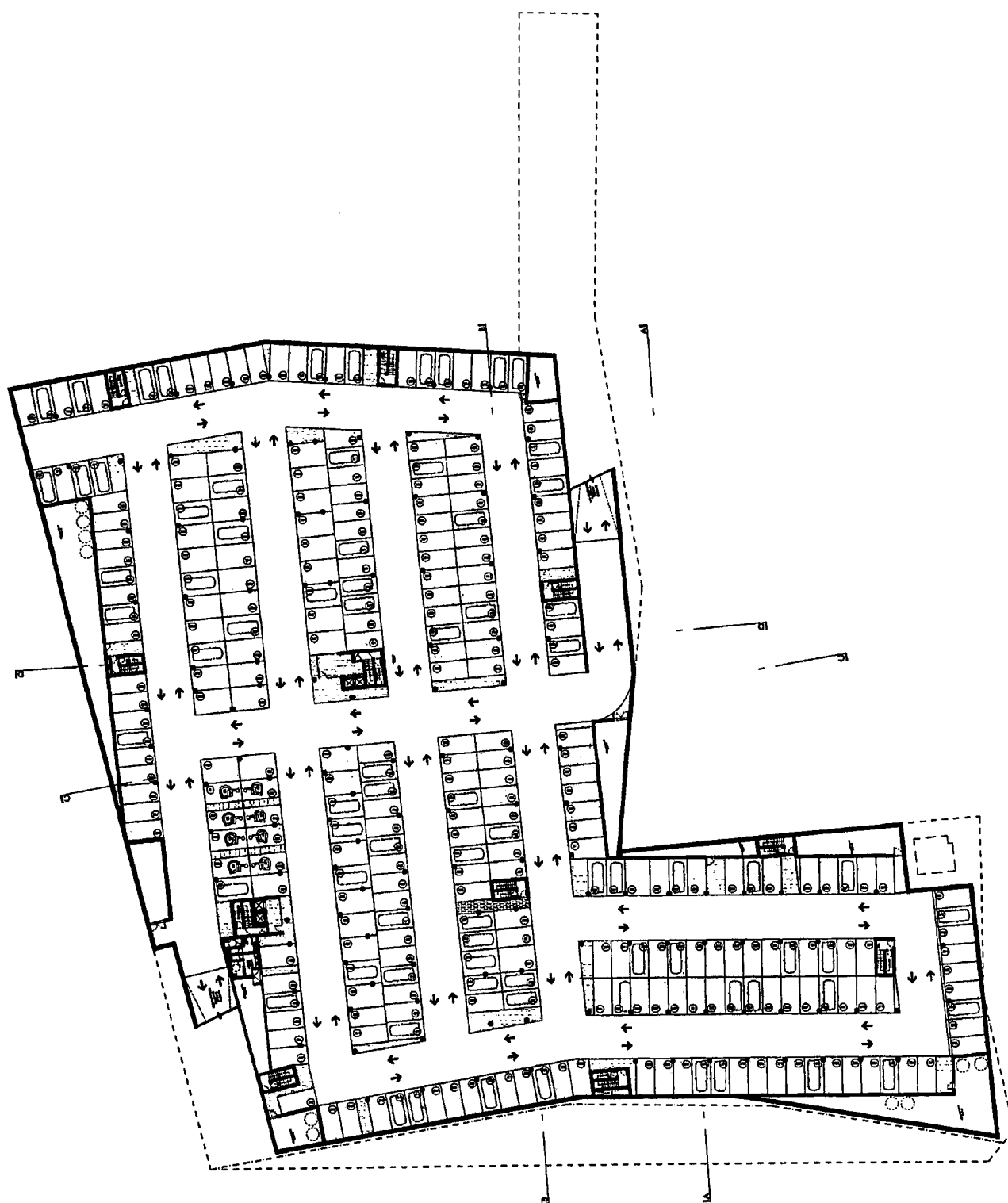
En instancias anteriores el COPU a manifestado (Acta 167 con fecha 31-07-2014) un posible perjuicio a los vecinos inmediatos al dejar sus lotes en sombra. Queremos dejar constancia que hemos modificado el proyecto en el sector de viviendas, mejorando notoriamente el asoleamiento en lotes vecinos, presentando informes de estudio de sombras y asoleamientos a la Dirección de Urbanismo en instancias posteriores. En el mismo Acta el COPU también ha manifestado estar en desacuerdo en alentar la 'especulación inmobiliaria', argumentando la inexistencia de una retribución y beneficio a la comunidad. Respecto a esta observación, contrariamente entendemos que el proyecto otorgará no solo enorme cantidad de beneficios a la comunidad sino que favorecerá en forma categórica desarrollos inmobiliarios de calidad como el propuesto por nosotros, alentando las inversiones inmobiliarias privadas en la

- 3- Movimiento de la economía local y trabajo genuino para todos los sectores de la economía que directa e indirectamente participan en todo el proceso de la obra.
- 4- Creación de aprox. 250 puestos de trabajo en el posterior funcionamiento del Paseo de Compras.
- 5- Incremento de las arcas de la comuna en el cobro de impuestos, tasas y diversas contribuciones tributarias.
- 6- Posibilidad de inversiones locales, evitando fuga de capitales hacia otros destinos.
- 7- Arraigo a nivel local y provincial.
- 8- Aumento de la oferta de servicios de calidad en la ciudad.
- 9- Incremento de soluciones habitacionales en la ciudad con exclusiva inversión privada.
- 10- Aporte a la infraestructura urbana de la ciudad, considerando que el emprendimiento Ribera del Pipo gestiona, realiza y solventa de manera privada la apertura, el asfalto y el alumbrado público (el más moderno de la ciudad) de la calle abierta .

Entendemos entonces que todas las actividades relacionadas con este proyecto en sus distintas etapas apuestan a la revalorización, tanto de la zona en particular como de la ciudad en general y sus habitantes.

A la espera de una pronta y favorable respuesta, nos despedimos con un cordial saludo.

PICIONE HUGO JUAN
ARQUITECTO
MAT. PROF. 43
MAT. MUN. 308



HABITAR
ARQUITECTURA & PROYECTOS

Tel: 02901 432659 / Onas 223 5 * piso
Info@habitar-arquitectura.com
www.habitar-arquitectura.com

OBRA: Paseo RIBERA UBICACIÓN: Ushuaia

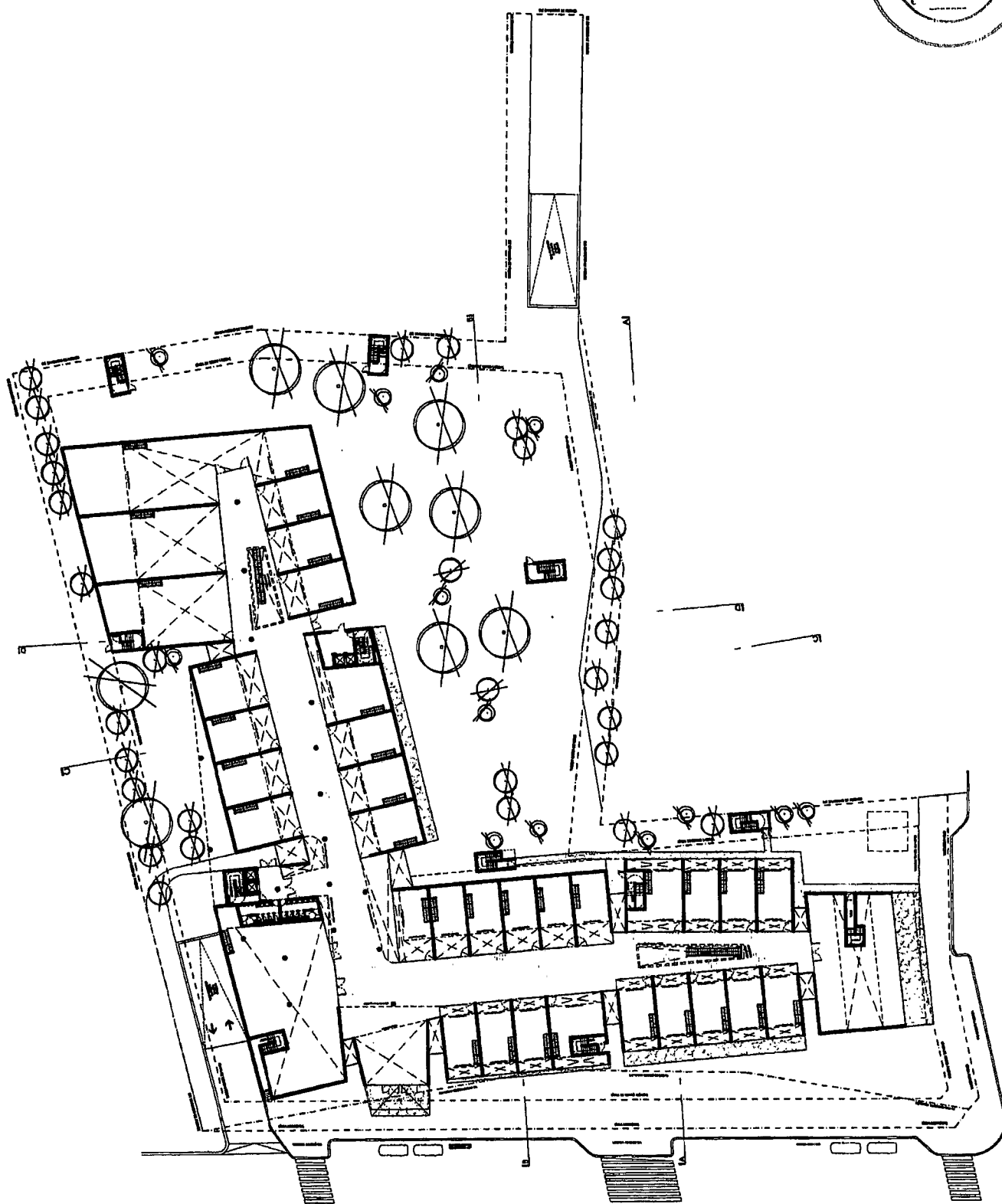
PLANO: Arquitectura 2ºSS / nivel -6.00m

ESCALA: 1:750 FECHA: Julio 2016

NO APROBADO
PARA CONSTRUIR
TODAS LAS MEDIDAS
SE VERIFICARAN EN OBRA.

PLANO

P02



HABITAR
ARQUITECTURA & PROYECTOS
Tel: 02901 432659 / Onas 223 5 º piso
Info@habitararquitectura.com
www.habitararquitectura.com

OBRA: Paseo RIBERA UBICACIÓN: Ushuaia

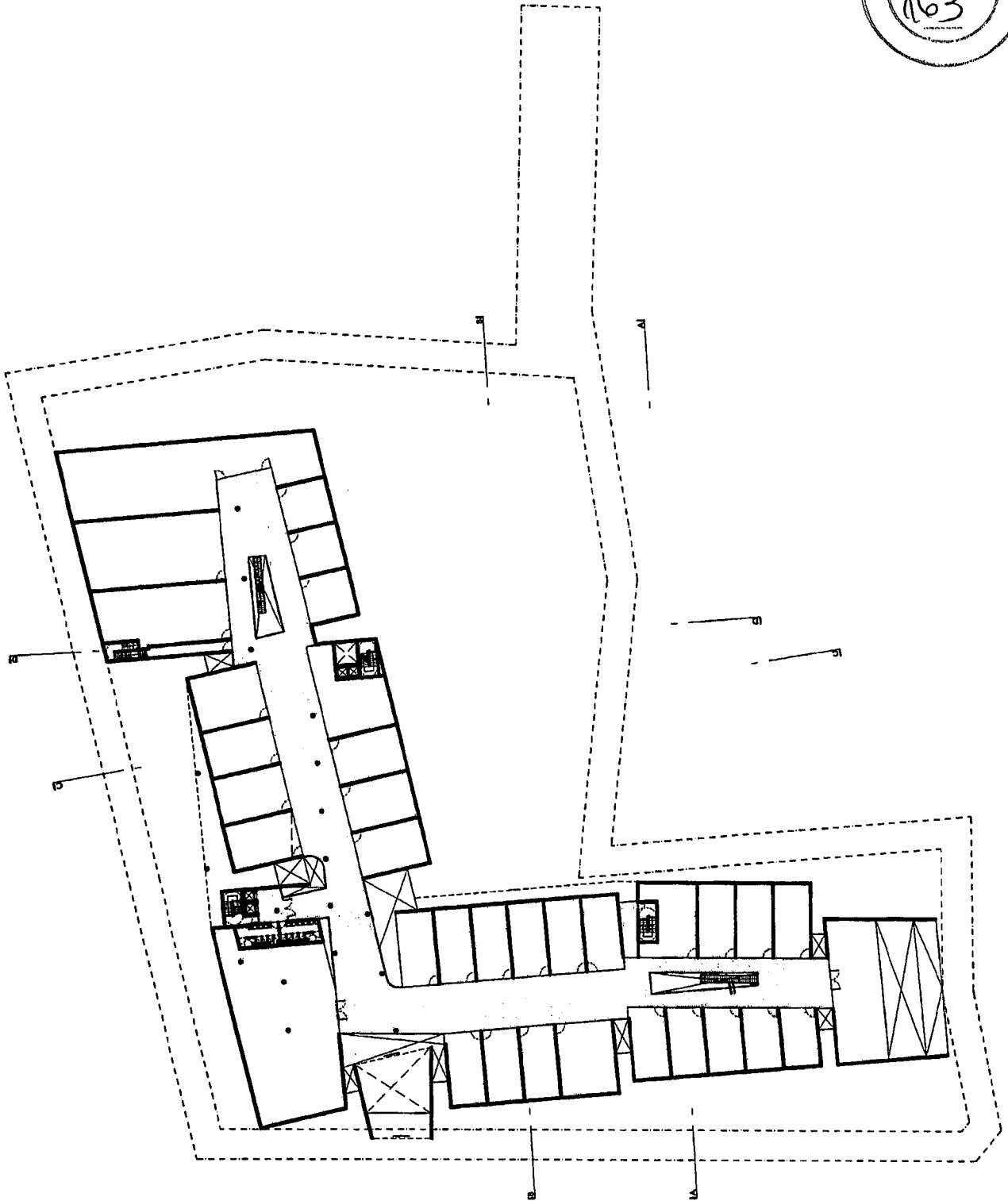

PLANO: Arquitectura PB / nivel ± 0.00 m

ESCALA: 1:750 FECHA: Julio 2016

NO APROBADO
PARA CONSTRUIR
TODAS LAS MEDIDAS
SE VERIFICARAN EN OBRA.

PLANO

P04



HABITAR
ARQUITECTURA & PROYECTOS
Tel: 02901 432699 / Onas 223 5 * piso
info@habitararquitectura.com
www.habitararquitectura.com

OBRA: Paseo RIBERA UBICACIÓN: Ushuaia

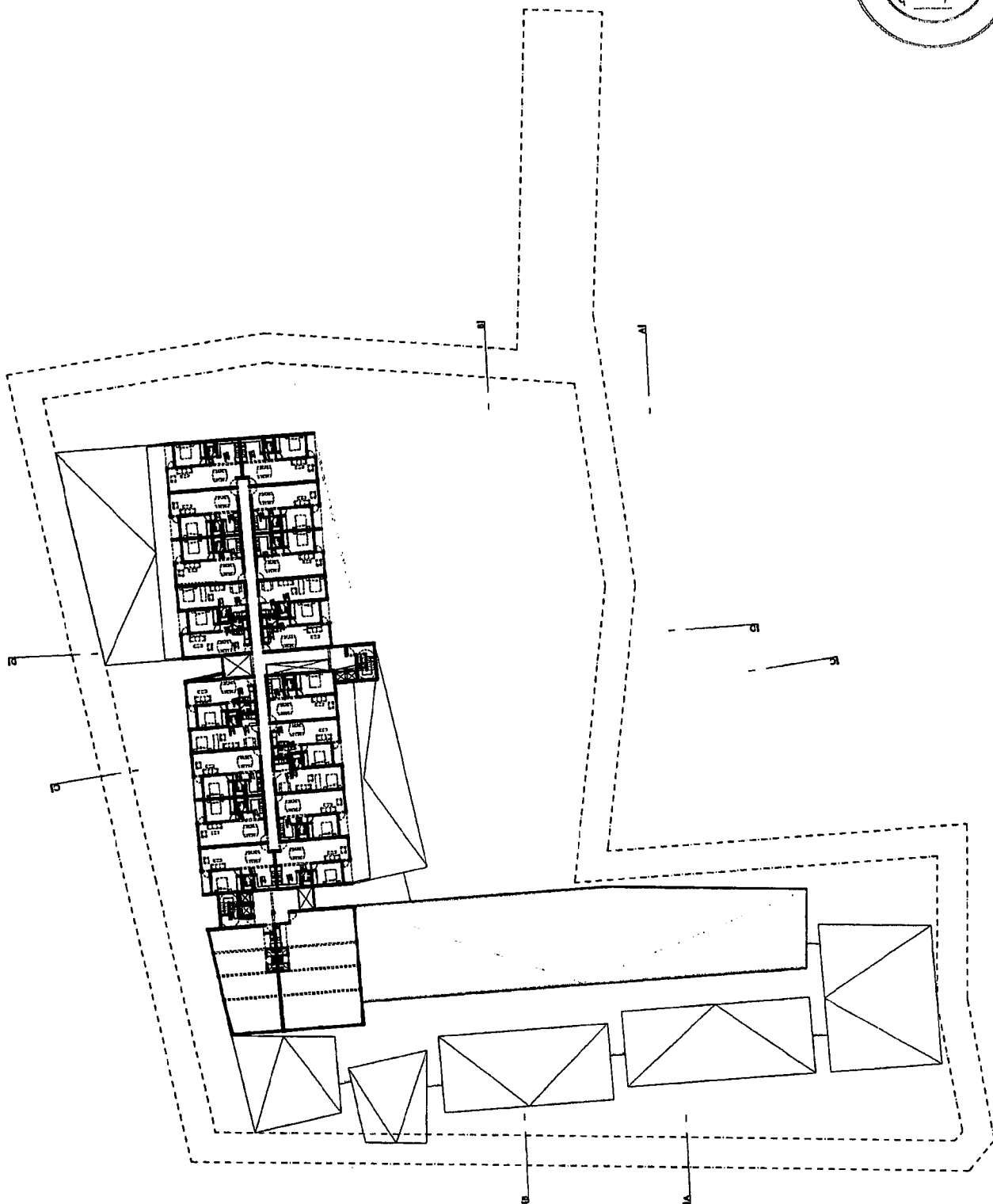

PLANO: Arquitectura 1ºP / nivel +6.00m

ESCALA: 1:750 FECHA: Julio 2016

PLANO

NO APROBADO
PARA CONSTRUIR
TODAS LAS MEDIDAS
SE VERIFICARAN EN OBRA.

P06



H HABITAR
ARQUITECTURA & PROYECTOS
Tel: 02901 432659 / Onas 223 5 * pto
Info@habitar-arquitectura.com
www.habitar-arquitectura.com

OBRA: Paseo RIBERA UBICACIÓN: Ushuaia

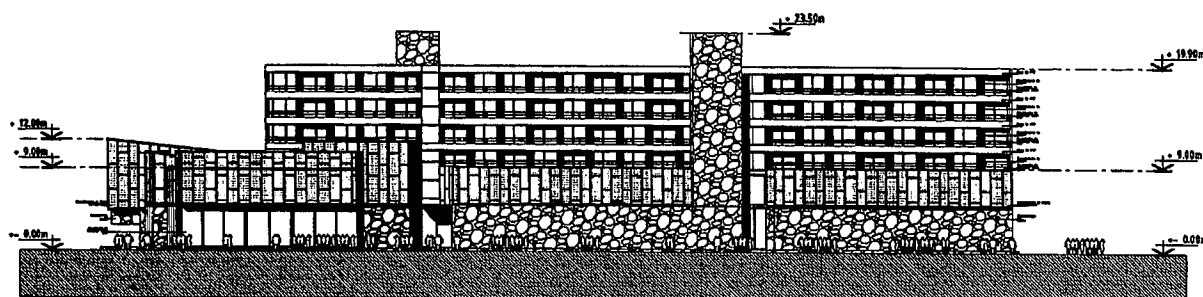
PLANO: 3P+11.60m/ 4P+14.40m/ 5P+17.20m

ESCALA: 1:750 FECHA: Julio 2016


PLANO

NO APROBADO
PARA CONSTRUIR
TODAS LAS MEDIDAS
SE VERIFICARAN EN OBRA.

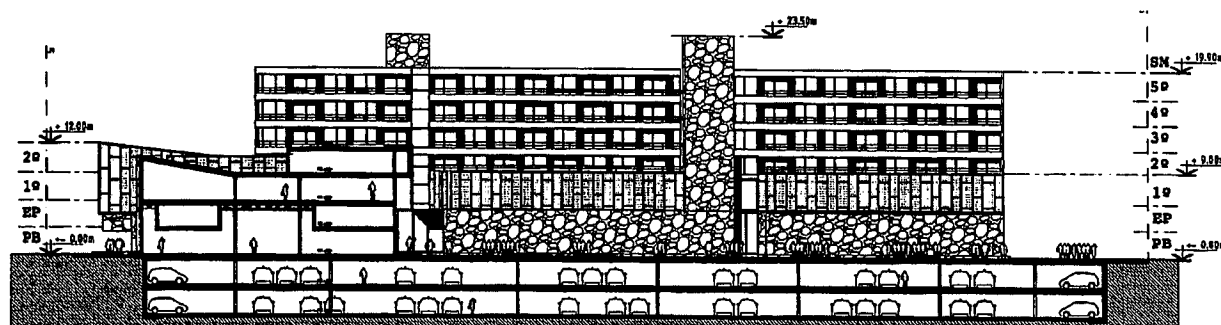
P08




VISTA ESTE



CORTE A-A



CORTE B-B



HABITAR
ARQUITECTURA & PROYECTOS
Tel: 02901 432659 / Onas 223 5 * pto
Info@habitar-arquitectura.com
www.habitar-arquitectura.com

OBRA: Paseo RIBERA UBICACIÓN: Ushuaia

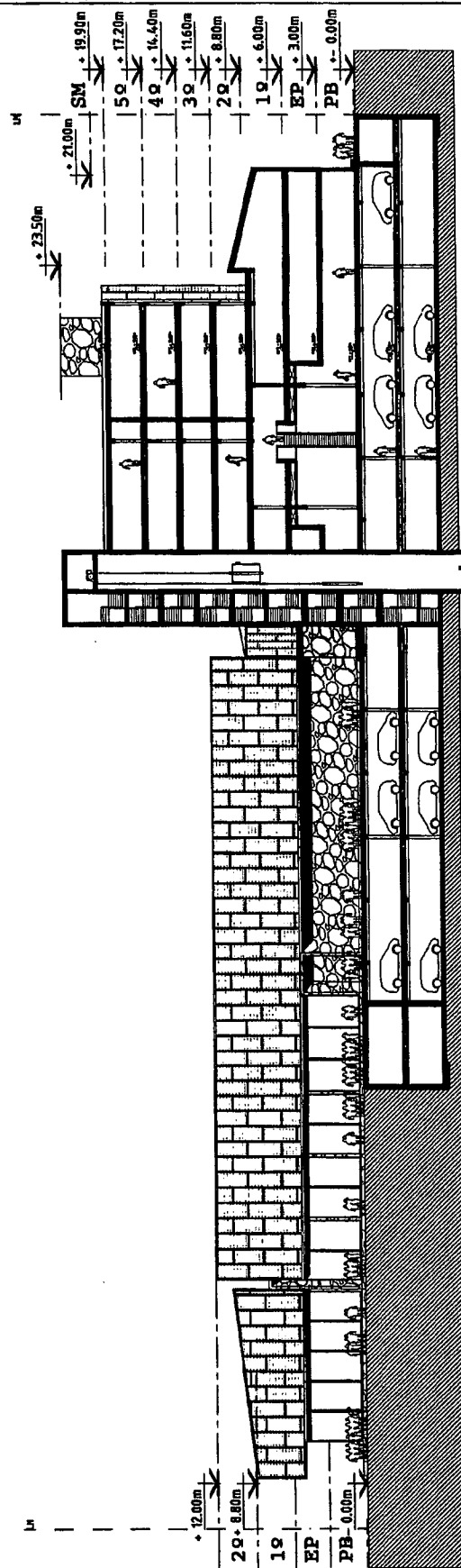
PLANO: Renders Acceso y Hall

ESCALA: -- FECHA: Julio 2016

NO APROBADO
PARA CONSTRUIR
TODAS LAS MEDIDAS
SE VERIFICARAN EN OBRA.

PLANO

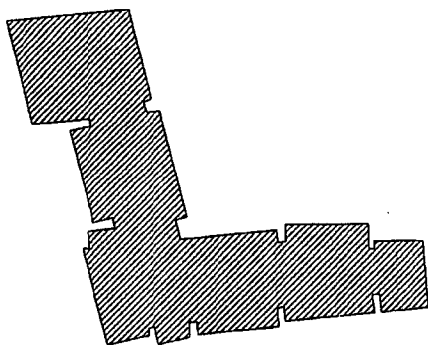
P12



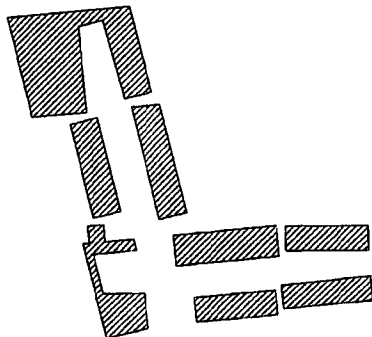
HABITAR
ARQUITECTURA & PROYECTOS

Tel: 02901 432659 / Onas 223 5 * piso
Info@habitararquitectura.com
www.habitararquitectura.com

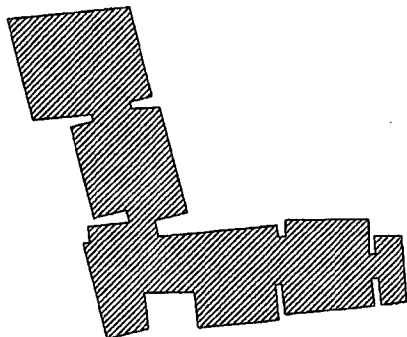
P14



planta baja
4.700 m²



entrepiso
2.400 m²




piso 1
4.300 m²

computable FOT
14.200 m²

locales comerciales
circulaciones
nucleos de circulacion
areas de servicio y mantenimiento


Señor Jefe de Abn. JG C. P. C. J.
Incorporar
como tema a tratar en próxima reunión. -


María Lorena HENRÍQUEZ SÁNCHEZ
Jefa Programa de Urbanización
Sec. Habit. y Ord. Territorial
Municipalidad de Ushuaia



Provincia de Tierra del Fuego
Antártida, e Islas del Atlántico Sur
República Argentina
MUNICIPALIDAD DE USHUAIA

"2016 – Año del Bicentenario de la Declaración de la Independencia Nacional"



Reunión Ordinaria del Consejo de Plancamiento Urbano (Co.P.U.)

ACTA N° 187

FECHA DE SESION: 30/09/2016

LUGAR: Municipalidad de Ushuaia

1.- Expediente DU-4719-2016: "B-101-25 – BRAVO MORALES s/retiro contrafrontal".

Consideraciones previas:

El Profesional actuante solicita se exceptúe del artículo V.3.2. "retiro de frente obligatorio" del C.P.U. para la obra ya ejecutada, cuya zonificación corresponde a R2:Residencial Densidad Media/Baja y es frentista sobre CO:Corredor Comercial, teniendo además la particularidad además de ser Parcela pasante, solicitando dicha excepción a fin de obtener el C.A.T. y así poder habilitar el comercio.

Propuesta:

Dar curso al Proyecto de Ordenanza.

Convalidan:

Los presentes.

2.- Expediente DU-4722-2016: "J-11-23 – ORGEIRA s/retiro a L.E. sobre 'pasaje peatonal'"

Consideraciones previas:

El profesional actuante solicita la excepción al art. III.3.3.5. Del C.P.U., "Pp. Pasajes Peatonales", para la obra ya ejecutada de un depósito en un solo nivel que invade el retiro de

///2...

"Las Islas Malvinas, Georgias y Sandwich del Sur, son y serán argentinas"



Provincia de Tierra del Fuego
Antártida, e Islas del Atlántico Sur
República Argentina
MUNICIPALIDAD DE USHUAIA

"2016 -- Año del Bicentenario de la Declaración de la Independencia Nacional"

171

...3///

la sesión del día 28/9/2016, sin previa intervención de este cuerpo, se entiende que no se ha dado cumplimiento a las instancias de evaluación técnica de acuerdo a lo previsto en la Carta Orgánica Municipal.

Independientemente de la resolución tomada por el cuerpo legislativo, este equipo técnico entiende que no corresponde dar curso al pedido de excepción, habida cuenta de lo expresado en los Informes Técnicos obrantes en el expediente.

Convalidan:

Los presentes.-

4.- Expediente DU-1859-2016: "J-49-3a - PARENTE Roberto s/F.O.T. - Arq. Nicolás PICCONE"

Consideraciones previas:

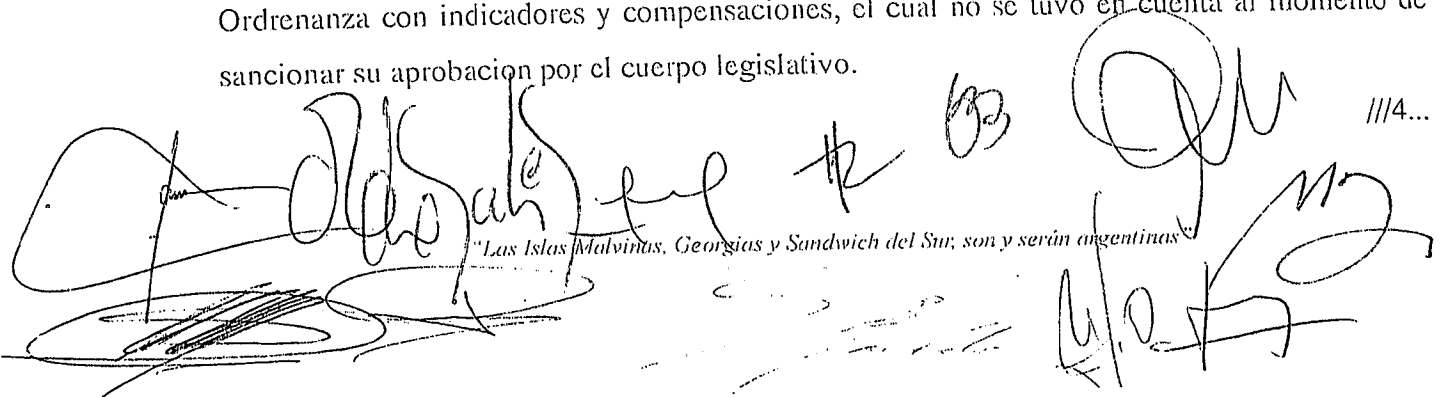
El profesional actuante solicita se le incrementen los valores de FOT a 1.15 para la parcela en cuestión, la cual se encuentra zonificada como R3:Residencial Densidad Baja, ofreciendo como contraprestación la ejecución del tramo final de la calle "sin nombre" que da acceso a la parcela y a la parquización de 850m² del Espacio Verde adyacente, siendo ambos espacios ofrecidos, beneficiosos para el Proyecto que se plantea.

Propuesta:

Habiendo tomado conocimiento que el tema ha sido aprobado por el Concejo Deliberante en la sesión del día 28/9/2016, sin previa intervención de este cuerpo, se entiende que no se ha dado cumplimiento a las instancias de evaluación técnica de acuerdo a lo previsto en la Carta Orgánica Municipal.

Independientemente de su tratamiento el equipo técnico había elaborado un Proyecto de Ordenanza con indicadores y compensaciones, el cual no se tuvo en cuenta al momento de sancionar su aprobación por el cuerpo legislativo.

///4...


"Las Islas Malvinas, Georgias y Sandwich del Sur, son y serán argentinas"



Provincia de Tierra del Fuego
Antártida, e Islas del Atlántico Sur
República Argentina
MUNICIPALIDAD DE USHUAIA

"2016 -- Año del Bicentenario de la Declaración de la Independencia Nacional"

...5///

Propuesta:

Dar curso al Proyecto de Ordenanza obrante en el expediente.

Convalidan:

Los presentes.

7.-Expediente DU-6180-2016: "Márgenes Aº Buena Esperanza s/Afectación de Tierra Fiscal sin mensurar como Espacio Verde".

Consideraciones previas:

Con el objeto de regularizar una porción de tierras linderas al Arroyo Buena Esperanza, comprendida entre la Av. Magallanes y la calle 12 de Octubre, donde sobre dicha porción se encuentra proyectada una fracción del "Parque Lineal Arroyo Buena Esperanza" y regularizar así la traza de la calle Luis Vernet entre calles Damiana F. de Figue y Marcos Zar.

Propuesta:

Dar curso al Proyecto de Ordenanza.

Convalidan:

Los presentes.

8.- Expediente DU-2385-2016: "G-10-1d – CEMOSUR S.R.L. S/retiro frontal".

Consideraciones previas:


El tema ha sido tratado en reunión anterior, donde se solicitó la intervención de la dirección de Obras Privada, cumplido lo requerido, vuelve a esta sesión para su tratamiento.

Propuesta:

Dar curso a la excepcion solicitada, autorizando la ocupacion parcial del retiro frontal.

Convalidan:

Los presentes.



///6...

"Las Islas Malvinas, Georgias y Sandwich del Sur; son y serán argentinas"



Provincia de Tierra del Fuego
Antártida, e Islas del Atlántico Sur
República Argentina
MUNICIPALIDAD DE USHUAIA

"2016 - Año del Bicentenario de la Declaración de la Independencia Nacional"



...7///

Consideraciones previas:

El Profesional actuante solicita se le exceptúe del cumplimiento del Art. VII.1.2.2.2 del C.P.U.

El cual norma los indicadores urbanísticos para las parcelas zonificadas como CE1.

Se trata de un proyecto de edificio de usos mixtos de 8 plantas de departamentos y un subsuelo de estacionamientos, que tiene una altura total de 25,5m respecto a la calle Belgrano.

Para obtener estos niveles de cotas de ingreso al predio, el profesional propone modificar el perfil de dicha arteria en aprox. 1m de profundidad y extender su trazado en virtud de poder acceder con los vehículos a la propiedad, todo esto a costa y cargo de los propietarios.

Propuesta:

Dar curso al Proyecto de Ordenanza que autoriza la excepcion solicitada, condicionado a la presentacion y ejecucion de un tratamiento de fachada y a la firma de un Convenio entre el municipio y los propietarios de las parcelas lindantes, respecto del espacio verde y circulacion de la calle Belgrano.

Convalidan:

Los presentes a excepcion de Guillermo BARRANTES.


11.- Expediente DU-3303-2016: "J-129-5 – OROZCO s/Parcela mínima".

Consideraciones previas:

El tema fue tratado en la sesión anterior emitiendo Acta N° 186, mediante la cual se solicita que el profesional actuante presente planos visados que contemple la posible subdivisión. Habiendo dado cumplimiento por parte del propietario a lo requerido por la Dirección de urbanismo, vuelven las actuaciones para su análisis.

Propuesta:

Dar curso al Proyecto de Ordenanza que autoriza la subdivision condicionada a la independencia estructural de las construcciones.



///8...

Las Islas Malvinas, Georgias y Sandwich del Sur, son y serán argentinas



Provincia de Tierra del Fuego
Antártida, e Islas del Atlántico Sur
República Argentina
MUNICIPALIDAD DE USHUAIA

"2016 – Año del Bicentenario de la Declaración de la Independencia Nacional"

(179)

...9///

la Parcela denominada catastralmente como J-1000-2AGMR que actualmente posee R4 a R3.

Propuesta:

Habiendo tomado conocimiento que el tema ha sido aprobado por el Concejo Deliberante en la sesión del día 28/9/2016, sin previa intervención de este cuerpo, se entiende que no se ha dado cumplimiento a las instancias de evaluación técnica de acuerdo a lo previsto en la Carta Orgánica Municipal.

Independientemente de su tratamiento el equipo tecnico entiende que no se cuenta con informacion suficiente para su analisis, toda vez que el pedido fue presentado en el Concejo Deliberante y no en el Area Tecnica competente de la Municipalidad.

Convalidan:

Los presentes.

14.- Expediente DU-6412-2016: "L-111-2b – Solicitud de cambio de zonificación".

Consideraciones previas:

El Concejo Deliberante remite a los integrantes del Co.P.U. la Nota N° 22/2016 Asunto 1379/16 adjunto Nota presentada por el Bloque FPV-JCP N° 103/2016, mediante la cual solicita se incorpore el Proyecto de Ordenanza que se adjunta a fin de modificar la zonificación de la Parcela denominada catastralmente como L-111-2b, justificando la misma que el C.P.U. alienta la densificación y construcción de viviendas multifamiliares en altura, promover ensanches de calles secundarias de la trama circulatoria, la arborización de la zona, generar un área de transición entre el área central y las áreas residenciales de media/baja y baja densidad y construcción de edificios con estacionamiento.

Propuesta:

Habiendo tomado conocimiento que el tema ha sido aprobado por el Concejo Deliberante en la sesión del día 28/9/2016, sin previa intervención de este cuerpo, se entiende que no se ha

///10...

"Las islas Malvinas, Georgias y Sandwich del Sur, son y serán argentinas"



175

Provincia de Tierra del Fuego
Antártida, e Islas del Atlántico Sur
República Argentina
MUNICIPALIDAD DE USHUAIA

"2016 – Año del Bicentenario de la Declaración de la Independencia Nacional"

...11///

16.- Expediente DU-6418-2016: "H-33-1a – Apertura tramo continuidad calle independencia y creación Espacio Recreativo"

Consideraciones previas:

El Concejo Deliberante remite a los integrantes del Co.P.U. la Nota N° 20/2016 Asunto 1220/16 RI. 4475, adjunto Nota N° 83/2016 presentada por el Bloque FPV-JCP, mediante la cual solicita la factibilidad de la apertura del tramo "Continuidad calle Independencia".

Como fundamento se expone que en la actualidad este sector aloja el Proyecto de viviendas PROCREAR, al N.O. se encuentra el Jardín Maternal Krakeyen, ocupando una considerable superficie en dicho Macizo, obteniendo así la falta de arterias internas de circunvalación que conecte a las vías ya existentes.

Propuesta:

Habiendo tomado conocimiento que el tema ha sido aprobado por el Concejo Deliberante en la sesión del día 28/9/2016, sin previa intervención de este cuerpo, se entiende que no se ha dado cumplimiento a las instancias de evaluación técnica de acuerdo a lo previsto en la Carta Orgánica Municipal.


Independientemente de su tratamiento el equipo tecnico entiende que no se cuenta con informacion suficiente para su analisis, toda vez que el pedido fue presentado en el Concejo Deliberante y no en el Area Tecnica competente de la Municipalidad, asimismo existe un Proyecto integral en la Direccion de Urbanismo, que podria haberse tenido en cuenta al momento de su tratamiento.

Convalidan:

Los presentes

Se presenta sobre tablas el siguiente tema:

17.- Expediente DU-6012-2016: "E-2-1g Edificio Prefectura s/Indicadores Urbanísticos"




///12...

"Las Islas Malvinas, Georgias y Sandwich del Sur, son y serán argentinas"



Provincia de Tierra del Fuego
Antártida, e Islas del Atlántico Sur
República Argentina
MUNICIPALIDAD DE USHUAIA

"2016 - Año del Bicentenario de la Declaración de la Independencia Nacional"



...13///

HENRIQUES SANCHES, Lorena; LOBO, Maximiliano; PALACIOS, Gabriel; ROLANDO, Jorge.

En representación del Concejo Deliberante:

BARRANTES, Guillermo, MARTINELLI, Lucila; PINCOL, Nicolás.

Jorge A. Rosendo
Jefe Depto. T. y M.

PALACIOS
Gabriel
D. Urbanismo

ARQ. GUSTAVO MARTÍNEZ
DIRECCIÓN DE OBRAS

Arq. Jorgelina FELCARO
Jefe Depto. Estudios y Normas
Dirección de Urbanismo
Municipalidad de Ushuaia

Arq. Guillermo Raúl Benítez
Depto. Proyectos Urbanos
Dirección de Urbanismo

Arq. Díaz Colodrero, Ignacio R.
Depto. Estudios y Normas
Dirección de Urbanismo
Municipalidad de Ushuaia

Guillermo E. Barrantes

Lucila
Dirección
Urbanismo

Pincol Nicolás

P. Martinelli

María Susana CASTILLO
Jefe Dpto. Adm. y Gestión Co. P. U.
Municipalidad de Ushuaia

Lorena
Lorena HENRIQUES SANCHES
Jefe Programa de Urbanización
Sec. Habit. y Ord. Territorial
Municipalidad de Ushuaia

"Las Islas Malvinas, Georgias y Sandwich del Sur, son y serán argentinas"



Provincia de Tierra del Fuego
Antártida e Islas del Atlántico Sur
REPÚBLICA ARGENTINA
MUNICIPALIDAD DE USHUAIA



"2016 – Año del Bicentenario de la Declaración de la Independencia Nacional"

NOTA Nº **30** /2016
LETRA : Co.P.U.

USHUAIA, 06 OCT. 2016

SEÑOR INTENDENTE:

Me dirijo a Ud. a efectos de adjuntar el Expediente DU-5464-2014: "J-1000-2RR – (futura J-111-24) HABITAR S.R.L. S/solicitud cambio de zonificación – Arq. PICCONE Juan". en el cual se incorporó lo resuelto por el Co.P.U. (Consejo de Planeamiento Urbano) según Acta 187, en sesión ordinaria de fecha 30 de Setiembre de 2016.

Por lo expuesto se adjunta Proyecto de Nota que sería del caso dictar para su conocimiento y posterior giro de las actuaciones mencionadas al Concejo Deliberante.

Arq. María Teresa FERNANDEZ
Coordinadora
Consejo de Planeamiento Urbano
Municipalidad de Ushuaia