



Concejo Deliberante  
de la Ciudad de Ushuaia

COMITÉ DELIBERANTE USHUAIA MESA DEL ENTORNO LEGISLATIVA ASUNTOS INGRESADOS	
Fecha: 10/11/17	Hs. 03.24
Numero: 1513	Fojas: 6
Expte. N°	
Circo:	
Resoluto:	<i>[Signature]</i>

NOTA N° 366/2017  
Letra: Bloque FPV-JCP

USHUAIA 10 de Noviembre de 2017.-

**SEÑOR  
SECRETARIO  
CONCEJO DELIBERANTE  
DE LA CIUDAD DE USHUAIA**  
Dr. Alejandro BEROLA

S / D

Por medio de la presente me dirijo a Usted y a los Señores Concejales, a efectos de incorporar el presente PROYECTO DE ORDENANZA para ser tratado sobre tablas en la próxima Sesión Ordinaria.

**REFERENCIA: ASIGNAR EL NOMBRE A LA ARTERIA UBICADA EN EL LOTEO "ALTOS DE OSHOWIA"**

La presente solicitud se realiza en virtud de haber recibido un pedido de la vecina BARBARA VANONE donde manifiesta la necesidad de contar con nombre para la calle en la cual se encuentra ubicado su terreno, dicha arteria se encuentra entre las calles Teodoro Mendoza y Los Arrieros del loteo "Altos de Oshowia", ya que las empresas proveedoras de servicios le exigen contar con dicho nombre para la colocación de los correspondientes medidores, en la misma situación se encuentran los vecinos de toda la cuadra.

En tal sentido y teniendo en cuenta que en nuestra comunidad hubo personas que dejaron huellas, proponemos asignar el nombre de CONCEJAL AGUSTIN JUSTO ZENTNER, quien fuera vicepresidente 1° del concejo deliberante de la ciudad durante el periodo 1983-1989.

Sin otro particular contando con el acompañamiento de los señores concejales,

Saludo atentamente.

*[Signature]*  
Juan Carlos PINO  
Presidente  
Concejo Deliberante de Ushuaia



*Concejo Deliberante  
de la Ciudad de Ushuaia*

**PROYECTO DE ORDENANZA**

**ARTICULO N°: 1.- ASIGNAR** con el nombre de CONCEJAL AGUSTIN JUSTO ZENTNER a la arteria ubicada entre las calles Teodoro Mendoza y Los Arrieros del loteo "Altos de Oshowia"

**ARTICULO N°: 2.-** Se adjunta a la presente como ANEXO I, II Y III plantilla catastral y situación parcelaria.

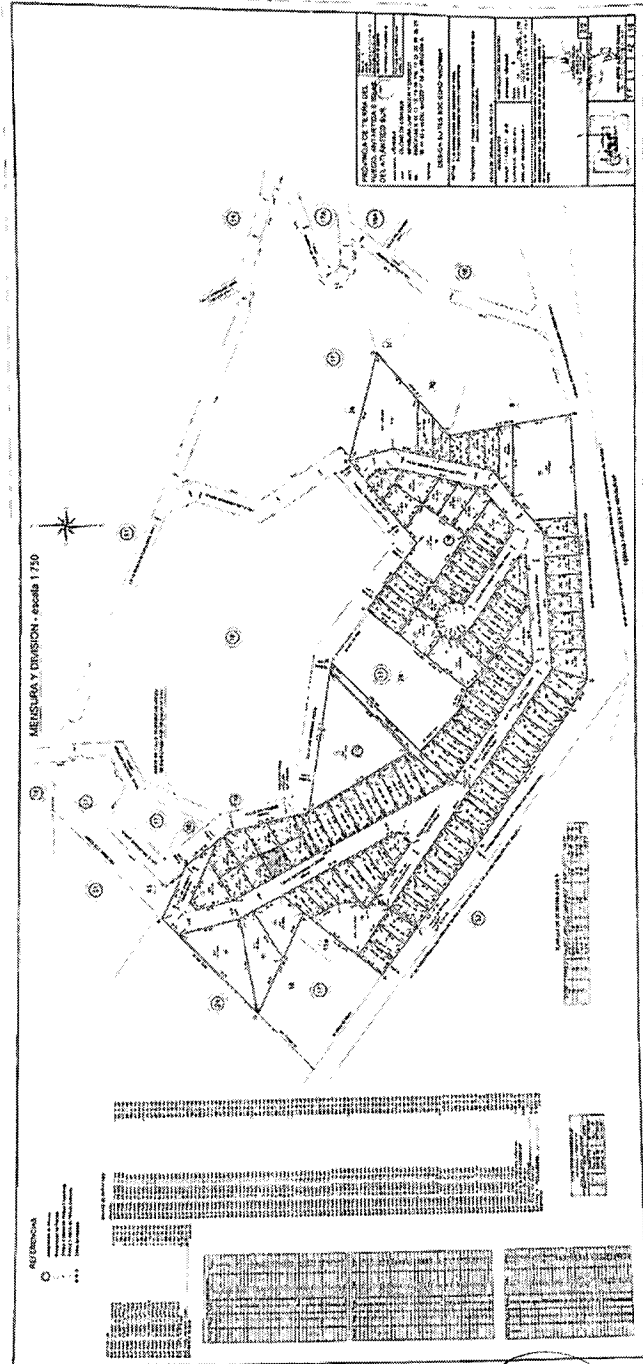
**ARTICULO N° 3.- REGISTRESE.** Pase al Departamento Ejecutivo para su promulgación, dese al Boletín Oficial Municipal para su publicación y ARCHIVESE

Juan Carlos PINO  
Presidente  
Concejo Deliberante de Ushuaia



Concejo Deliberante  
de la Ciudad de Ushuaia

**ANEXO II**



“2017, año del 35° aniversario de la Gesta de Malvinas: Honor y Gloria a nuestros Héroes, ayer, hoy y siempre”

**Juan Carlos RINO**  
Presidente  
Concejo Deliberante de Ushuaia



Concejo Deliberante  
de la Ciudad de Ushuaia

**ANEXO III**



Municipalidad de Ushuaia  
Dirección de Sistemas de Información Catastral

RESUMEN DE SITUACION PARCELARIA A LA FECHA 07/02/2017 13:16:14  
POSEL. DEUDA EN RENTAS

Seccion	Nº Macizo	Letra Macizo	Nº Parcela	Letra Parcela	UF / U.C.
G	0017	D	0006		

Personas relacionadas a la Parcela

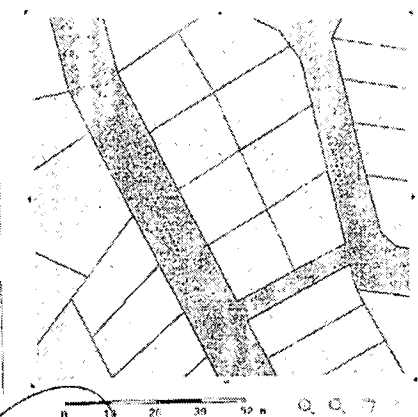
Tipo	Personas	Documento
Prop.	BLANCO, MARTA SUSANA	OTRO 1113204
Prop.	BLANCO, ESTANISLAO IGNACIO	OTRO 20206374
Prop.	BLANCO, BARBARA	OTRO 3030302

Direcciones

DESCRIPCION	NUM	TIPO	PERM
SIN REGISTRO	4219	Primer	

**Parcela**

Valor Fijado	18.00
Superficie Terreno	807.52
Valor Terreno	866.20
Valor de Metros Cuadrados	0.00
Valor Esquina	NO
Ocupacion	NO
Exp. Dma	
Exp. Comercio	
Exp. Sucesión	
Plano Mensual	TF 1 042 16
Plano	



Observaciones

\* El Total de deuda actualizado se deberá consultar al Registro de la Propiedad Inmueble de la Municipalidad Nº 1801. Art. 16 Ley Prov. Nº 6321.  
El presente instrumento no tiene validez sin la firma y sello del funcionario que lo emite.

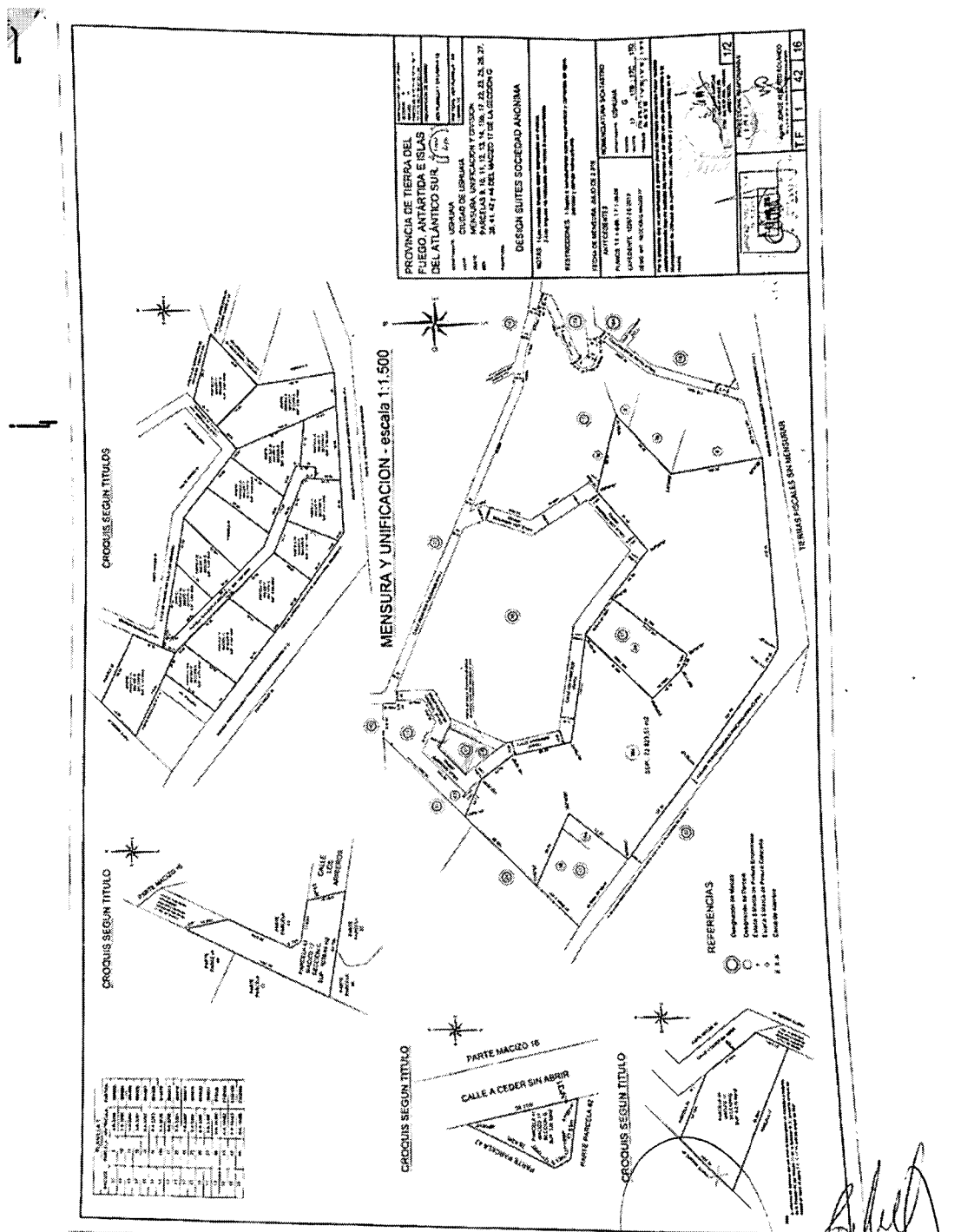
MMO. José Carlos González  
Jefe de Departamento  
Sistema de Información Catastral  
Municipalidad de Ushuaia

**Juan Carlos PINO**  
Presidente  
Concejo Deliberante de Ushuaia

07/02/2017



ANEXO I



"2017, año del 35° aniversario de la Gesta de Malvinas: Honor y Gloria a nuestros Héros, ayer, hoy y siempre"

Juan Carlos PINO  
Presidente  
Concejo Deliberante de Ushuaia

Ushuaia, 09 de octubre de 2017

**AL SR. PRESIDENTE DEL CONCEJO  
DELIBERANTE DE LA CIUDAD DE USHUAIA**

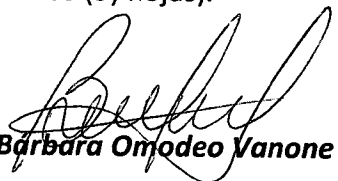
**Juan Carlos PINO**

S \_\_\_\_\_ / \_\_\_\_\_ D

Tengo el agrado de dirigirme a usted, a efectos de solicitar la colocación de un nombre a la calle en la cual se encuentra ubicado un terreno de mi propiedad. Motiva esta solicitud, la exigencia por parte de la Empresa Camuzzi Gas del Sur, para la instalación de un medidor de gas en la obra que allí estoy comenzando, y que se encuentra sita en el loteo denominado "Altos de Oshowia", sita en calle sin nombre N° 4059, de esta ciudad de Ushuaia, Nomenclatura Catastral: Sección G, Macizo 17D, Parcela 6, Plano I.

Sin más, y a la espera de una pronta respuesta, lo saludo muy atentamente.

(Se adjunta: copia de plancheta catastral, resumen de situación parcelaria emitida por la Municipalidad de Ushuaia, certificado de deslinde y amojonamiento y fotocopia de D.N.I de quien suscribe, en un total de cinco (5) hojas).



**Bárbara Omodeo Vanone**

DNI N° 30.153.862

Domicilio particular: Hielos Continentales N° 482 "B" - Ushuaia

Cel.: 2901-508356

Email: barbaravanone@hotmail.com