



Provincia de Tierra del Fuego
Antártida e Islas del Atlántico Sur
República Argentina
MUNICIPALIDAD DE USHUAIA

“2018 – Año de los 44 Héroes del Submarino ARA San Juan“

NOTA N° 267/2018.-
LETRA: MUN.U


USHUAIA, 06 DIC 2018


SR. PRESIDENTE:

Me dirijo a Usted en relación a la Resolución N° 376/2018, por medio de la cual se requiere información respecto del la apertura de calle prevista en la Ordenanza Municipal 5357.

En relación a la Resolución referida se adjunta Nota 276/2018 letra S.P. e I.P., que da respuesta a lo solicitado

Sin otro particular, saludo a Usted atentamente.-

Fecha:	7/12/18	9:48
Numero:	1408	3
Expte. N°		
Estado:		
Recibido:	 leg 3420	



Walter Vuoto
INTENDENTE
Ciudad de Ushuaia

SEÑOR PRESIDENTE
CONCEJO DELIBERANTE
DE LA CIUDAD DE USHUAIA
Dn. Juan Carlos PINO

S _____ / _____ D

“Las Islas Malvinas, Georgias y Sándwich del Sur, Son y Serán Argentinas“



Provincia de Tierra del Fuego
Antártida e Islas del Atlántico Sur
República Argentina
MUNICIPALIDAD DE USHUAIA
Secretaría de Planificación e Inversión Pública

"2018: Año de los 44 Héroes del Submarino ARA San Juan"


NOTA N° 276/2018.-
LETRA S.P. e I.P.

USHUAIA, 14 de Octubre de 2018.-
Ref. Nota reg. N° 5490. Resolución CD N°
376/18.

Secretaria Legal y Técnica


Remito la presente a fines de dar contestación a lo solicitado en la Resolución de referencia en el Artículo N1°.

- a)-Se adjunta croquis preliminar de ubicación altimétrica y perfiles transversales certificado.
- b)-Cumpló en informar que el inicio de la obra se estipula en un plazo de treinta (30) días.



Dra. Gabriela MUÑOZ SICCARDI
Secretaria de Planificación e
Inversión Pública
S.P. e I.P.
Municipalidad de Ushuaia

"Las Islas Malvinas, Georgias y Sándwich del Sur, Son y Serán Argentinas"



"2018 - Año de los 44 Héroes del Submarino ARA San Juan".

Concejo Deliberante
de la Ciudad de Ushuaia

MUNICIPALIDAD DE USHUAIA
Dpto. M.E. y S.O.P.

NOTA REGISTRADA 05490

FECHA 05/10/18 HORA 13⁰⁰

REPRESENTANTE *Willán*

NOTA N° 572/2018.-
LETRA: C y D-----
REF: EXPTE.176/1997.-

USHUAIA, 05 OCT 2018

Señores
Mesa de Entrada y Salida
del Departamento Ejecutivo Municipal
S / D.-

Se remite adjunta Resolución CD N° 376/2018, dada en la Octava Sesión Ordinaria de fecha 26 de Septiembre de 2018, por la cual solicita al Departamento Ejecutivo Municipal que, en los términos de la Ordenanza N° 2487, remita a este Concejo Deliberante la siguiente información.

Atte.

[Handwritten Signature]

Nancy Patricia PEREZ
Responsable Coordinación
y Despacho
CONCEJO DELIBERANTE USHUAIA

MUNICIPALIDAD DE USHUAIA
RECIBIDO S.S.O.P

FECHA. 11-10-18 HORA 12²⁰

FIRMA *[Signature]* LEG. 2914

12/10/2018

DIA. ESTUDIOS Y PROYECTOS

por DISPOSICION DE LA SECRETARIA S.P. e I.P. remito
LA PRESENTE PARA SU INTERVENCIÓN...

"Las Islas Malvinas, Georgias y Sandwich del Sur, son y serán Argentinas"

[Handwritten Signature]

SCOTTO Javier Nicolás
Jefe de Div. de Rec. Adm.
Dirección de Gestión - S.P. e I.P.
Municipalidad de Ushuaia



Concejo Deliberante
de la Ciudad de Ushuaia

"2018 - Año de los 44 Héroes del Submarino ARA San Juan".

ES COPIA FIEL DEL ORIGINAL

[Handwritten signature]
Nancy Patricia PEREZ
Responsable Coordinación
y Despacho
CONCEJO DELIBERANTE

176/1997

EL CONCEJO DELIBERANTE
DE LA CIUDAD DE USHUAIA

RESUELVE

ARTÍCULO 1º.- SOLICITAR al Departamento Ejecutivo Municipal que, en los términos de la Ordenanza N° 2487, remita a este Concejo Deliberante la siguiente información:

- a) copia certificada del proyecto de apertura de calle prevista en la Ordenanza Municipal N° 5357;
- b) plazo estimado en la que se dará inicio a la obra de apertura de la calle.

ARTÍCULO 2º.- REGISTRAR. Dar al Boletín Oficial Municipal para su publicación y ARCHIVAR.

RESOLUCIÓN CD N° 376 /2018.-

DADA EN SESIÓN ORDINARIA DE FECHA 26/09/2018.-


CO
[Handwritten mark]

[Handwritten signature]
E. AVEJANDRO BEROL
Secretario Legislativo
Concejo Deliberante

[Handwritten signature]
Juan Carlos PINO
Presidente
Concejo Deliberante de Ushuaia

Sr. Subsecretario de O.P.

Elevo proyecto de apertura de la calle para el acceso al B° dos Banderos, sin dirección de giro ya que se prevé la utilización de la rotonda de acceso a Andorra.



Ing. Miguel A. LINARES
D. Estudios y Proyectos
Subsecretaría de Obras Públicas
Municipalidad de Ushuaia

19/10/18



Concejo Deliberante
de la Ciudad de Ushuaia

"2017, año del 35° Aniversario de la Gesta de Malvinas
Honor y Gloria a nuestros Héroes, ayer, hoy y siempre"



176/1997

*EL CONCEJO DELIBERANTE
DE LA CIUDAD DE USHUAIA
SANCIONA CON FUERZA DE
ORDENANZA*

ARTÍCULO 1º.- PROCEDER a la apertura de calle para un segundo ingreso/egreso hacia los barrios Dos Banderas, La Cima, Las Raíces y Sector 4, según croquis que se adjunta como Anexo.

ARTÍCULO 2º.- SOLICITAR al Departamento Ejecutivo Municipal la construcción de una dársena para giro en la trama Héroes de Malvinas, mano Sur-Norte.

ARTÍCULO 3º.- REGISTRAR. Pasar al Departamento Ejecutivo Municipal para su promulgación. Dar al Boletín Oficial Municipal para su publicación y ARCHIVAR.

ORDENANZA MUNICIPAL Nº 5 3 5 7 .

SANCIONADA EN LA SEGUNDA JORNADA DEL DÍA 25/09/2017,
CORRESPONDIENTE A LA SÉPTIMA SESIÓN ORDINARIA DE FECHA
13/09/2017.-

co
100

Lic. NOELIA BUTT
Secretaria
Concejo Deliberante

Juan Carlos PINO
Presidente
Concejo Deliberante de Ushuaia


ES COPIA FIEL DEL ORIGINAL

Nancy Gabriela PEREZ
Responsable Coordinación
y Despacho
CONCEJO DELIBERANTE USHUAIA



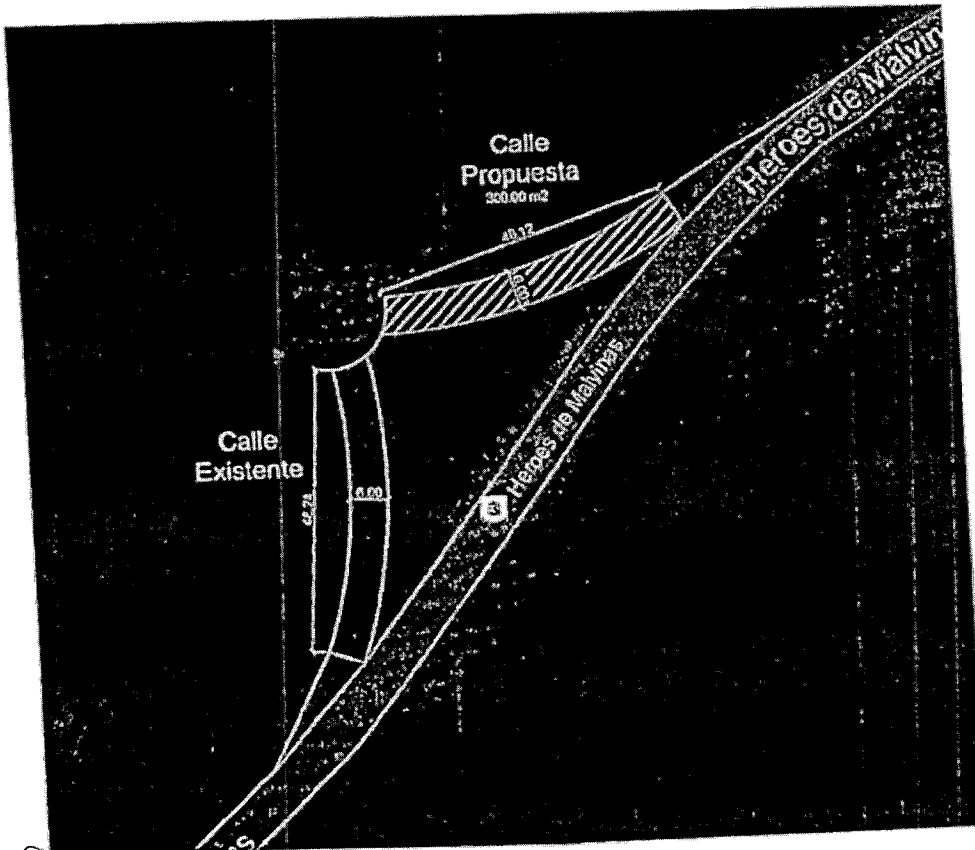
Concejo Deliberante
de la Ciudad de Ushuaia

"2017, año del 35° Aniversario de la Gesta de Malvinas.
Honor y Gloria a nuestros Héroes, ayer, hoy y siempre".



5 3 5 7

ANEXO I.
ORDENANZA MUNICIPAL Nº



[Signature]
Lc. NOELIA BUTT
Secretaria
Concejo Deliberante

[Signature]
Juan Carlos PINO
Presidente
Concejo Deliberante de Ushuaia

ES COPIA FIEL DEL ORIGINAL

[Signature]
PATRICIA PEREZ
Responsable Coordinación
y Despacho
CONCEJO DELIBERANTE USHUAIA

Las Islas Malvinas, Georgias y Sandwich del Sur, son y serán Argentinas



Provincia de Tierra del Fuego
Antártida e Islas del Atlántico Sur
=República Argentina=
Municipalidad de Ushuaia

"2017, año del 35° Aniversario de la Gesta de Malvinas:
Honor y Gloria a nuestros Héroes, ayer, hoy y siempre"

USHUAIA, 28 NOV. 2017

VISTO el expediente N° CD-7858-2017 del registro de esta Municipalidad; y

CONSIDERANDO:

Que mediante el mismo tramita la promulgación de la Ordenanza Municipal sancionada por el Concejo Deliberante de esta ciudad en la segunda jornada del día 25/09/2017 correspondiente a la séptima sesión ordinaria de fecha 13/09/2017, por medio de la cual se procede a la apertura de calle de un segundo ingreso/egreso hacia los barrios Dos Banderas, La Cima, Las Raices y Sector 4, según croquis que se adjunta como Anexo y se solicita al Departamento Ejecutivo la construcción de una dársena para giro en la trama Héroes de Malvinas, mano Sur-Norte.

Que ha transcurrido el plazo establecido en el artículo 128 de la Carta Orgánica Municipal, encontrándose la citada norma promulgada de hecho.

Que el suscripto se encuentra facultado para el dictado del presente acto administrativo, en atención a las prescripciones del artículo 152° inciso 3) de la Carta Orgánica Municipal de la ciudad de Ushuaia.

Por ello:

EL INTENDENTE MUNICIPAL DE USHUAIA

DECRETA

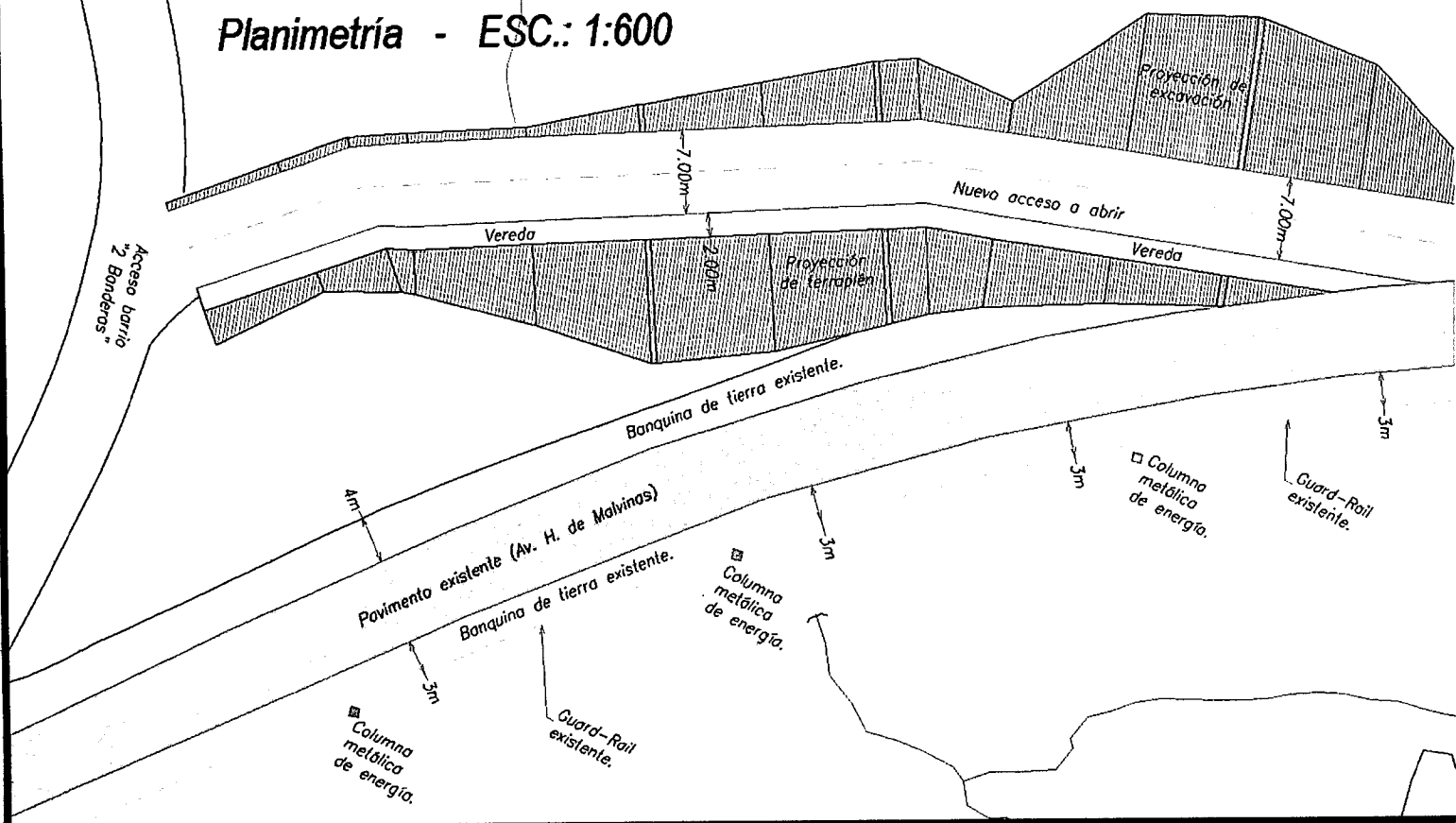
ARTICULO 1°.- Promulgar la Ordenanza Municipal N° **5357**, sancionada por el Concejo Deliberante de la Ciudad de Ushuaia en la segunda jornada del día 25/09/2017 correspondiente a la séptima sesión ordinaria de fecha 13/09/2017, por medio de la cual se procede a la apertura de calle de un segundo ingreso/egreso hacia los barrios Dos Banderas, La Cima, Las Raices y Sector 4, según croquis que se adjunta como Anexo y se solicita al Departamento Ejecutivo la construcción de una dársena para giro en la trama Héroes de Malvinas, mano Sur-Norte. Ello, en virtud de lo expuesto en el exordio.

ARTICULO 2°.- Comunicar. Dar al Boletín Oficial de la Municipalidad de Ushuaia. Cumplido, archivar.

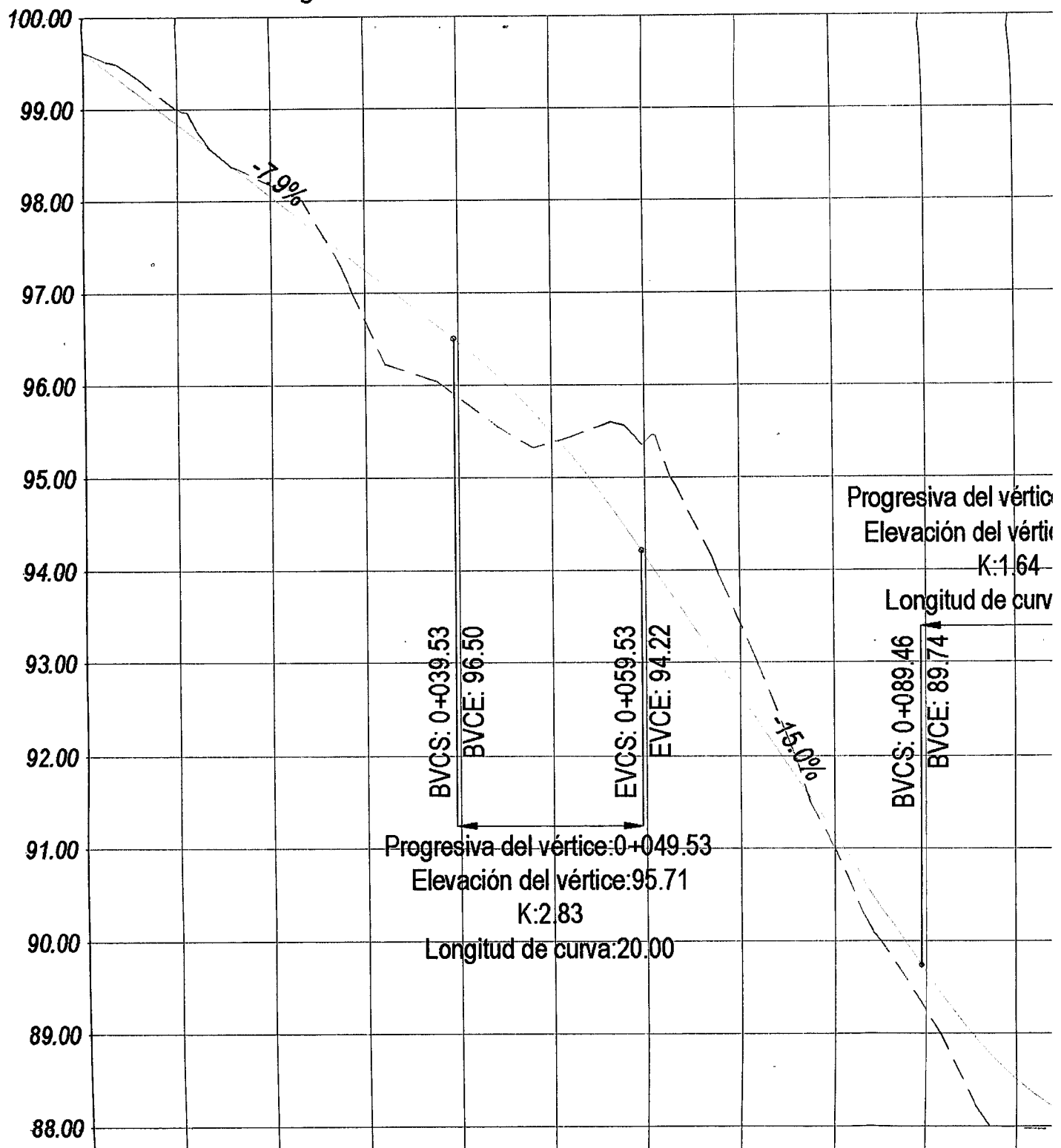
1983
DECRETO MUNICIPAL N° /2017.

Walter Vucito

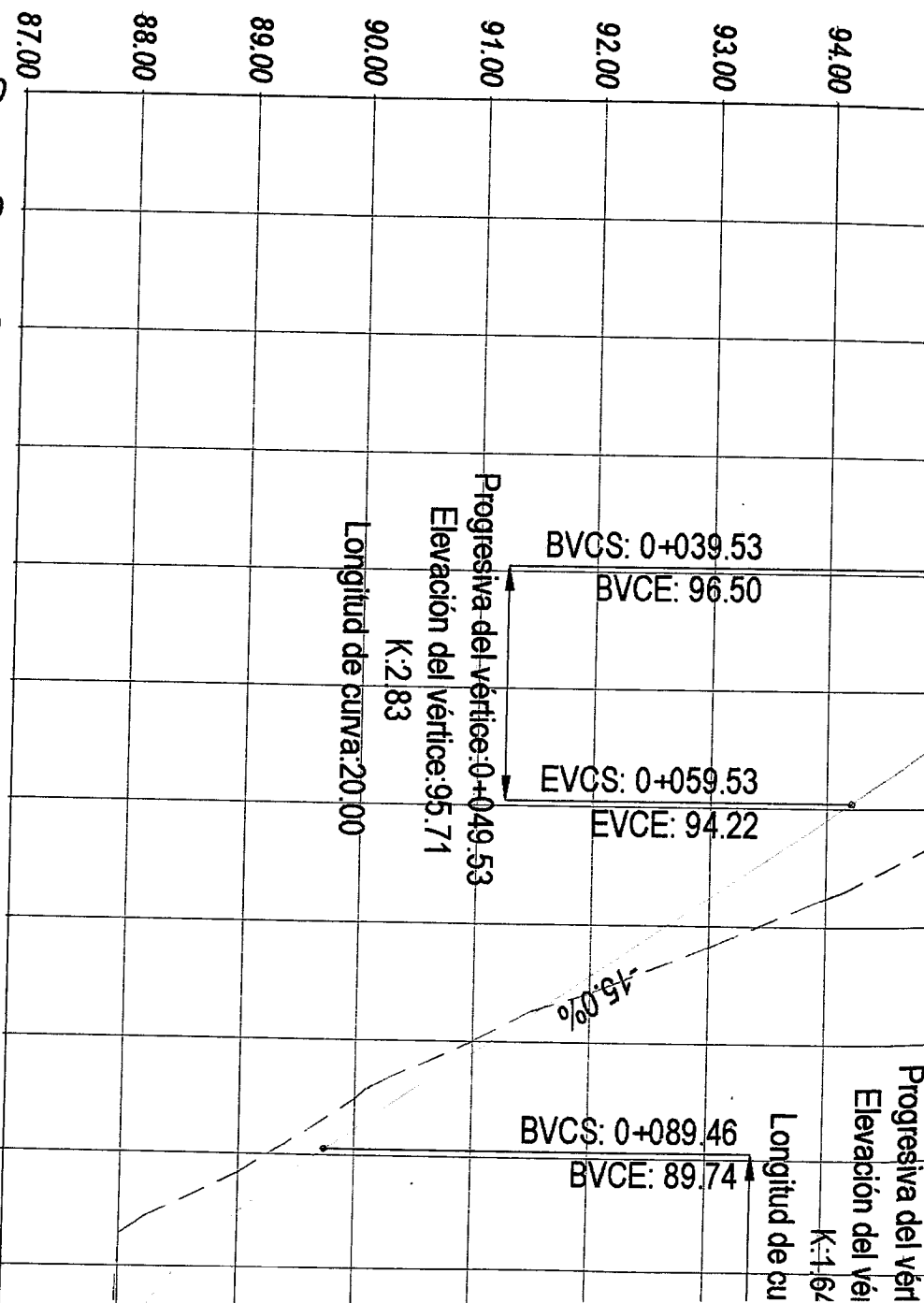
Planimetría - ESC.: 1:600

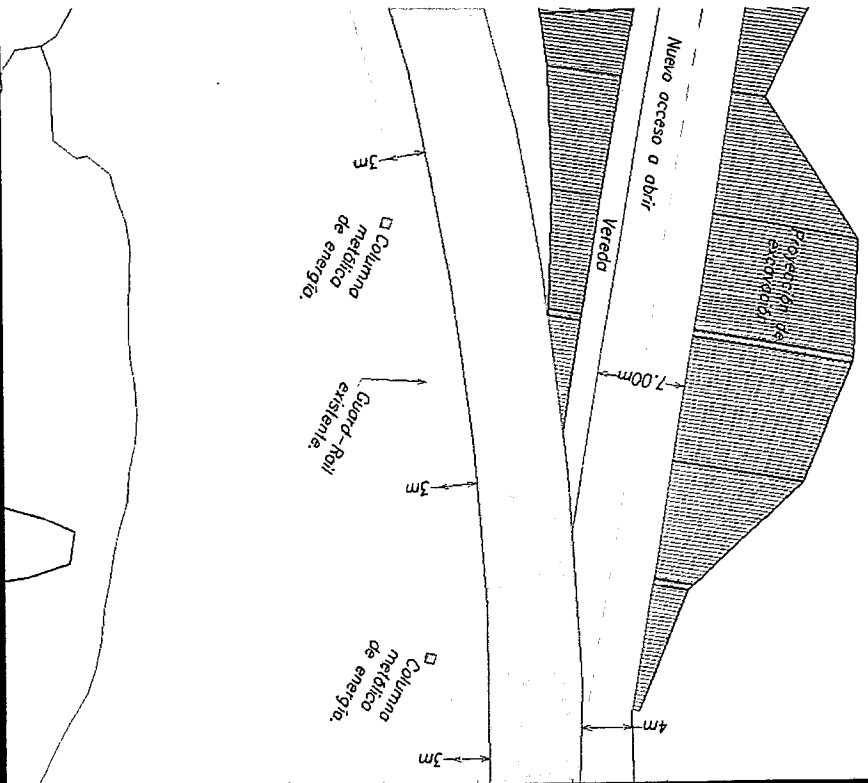


Perfil longitudinal: CALLE DE ACCESO A "2 BANDERAS" - ESC.: 1:600

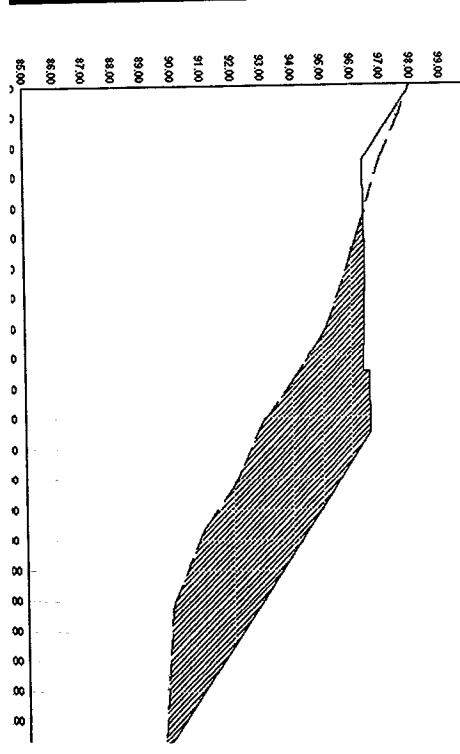
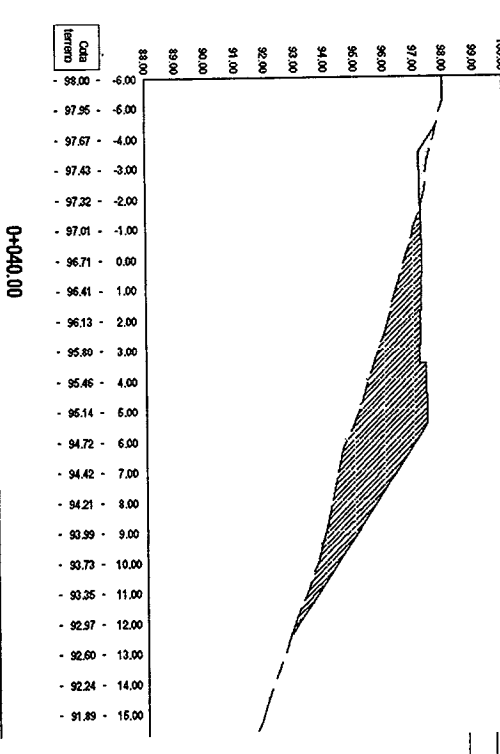
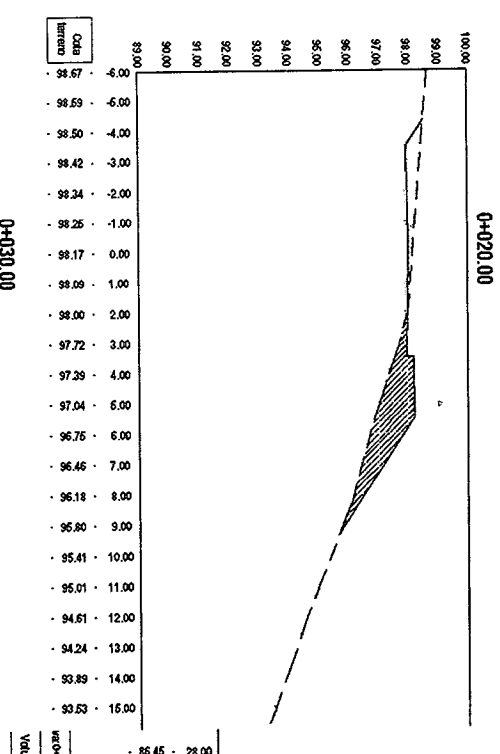
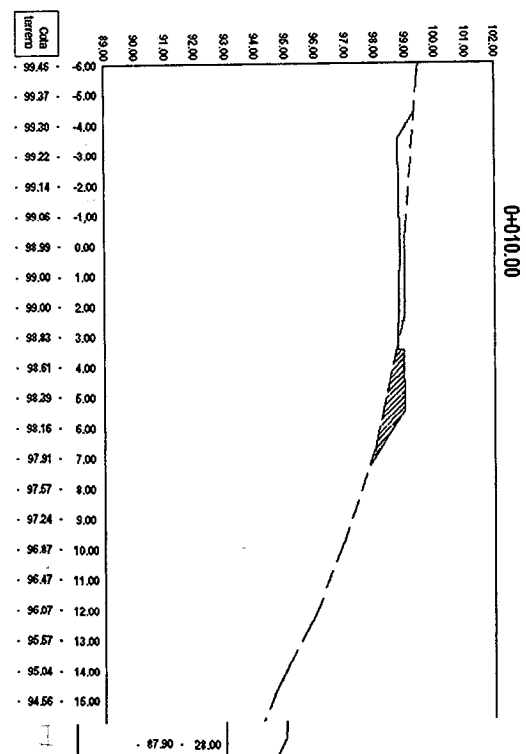
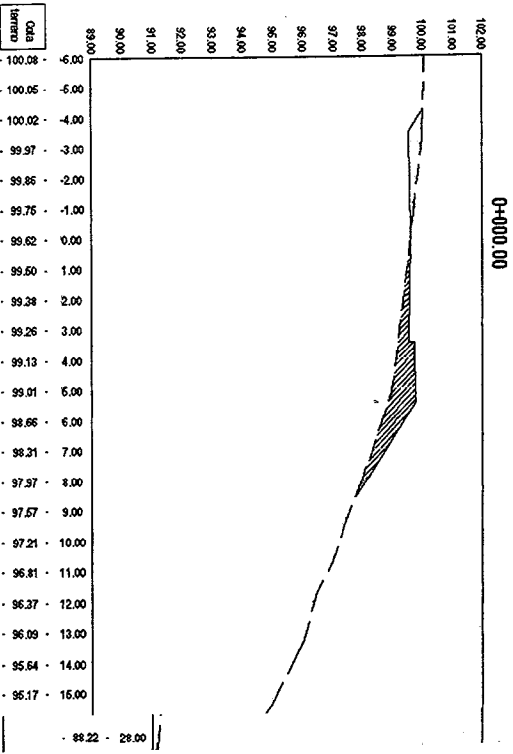
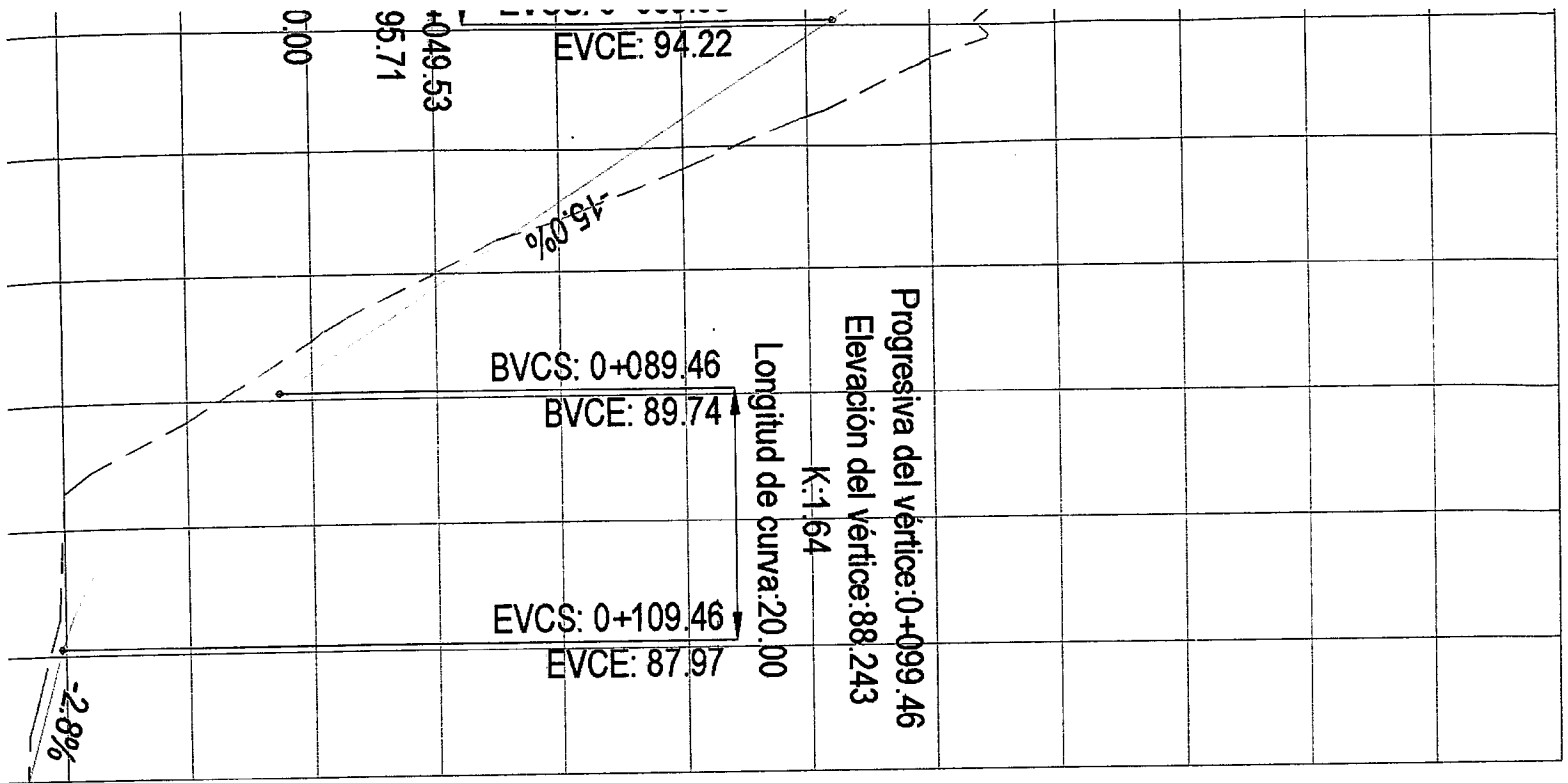


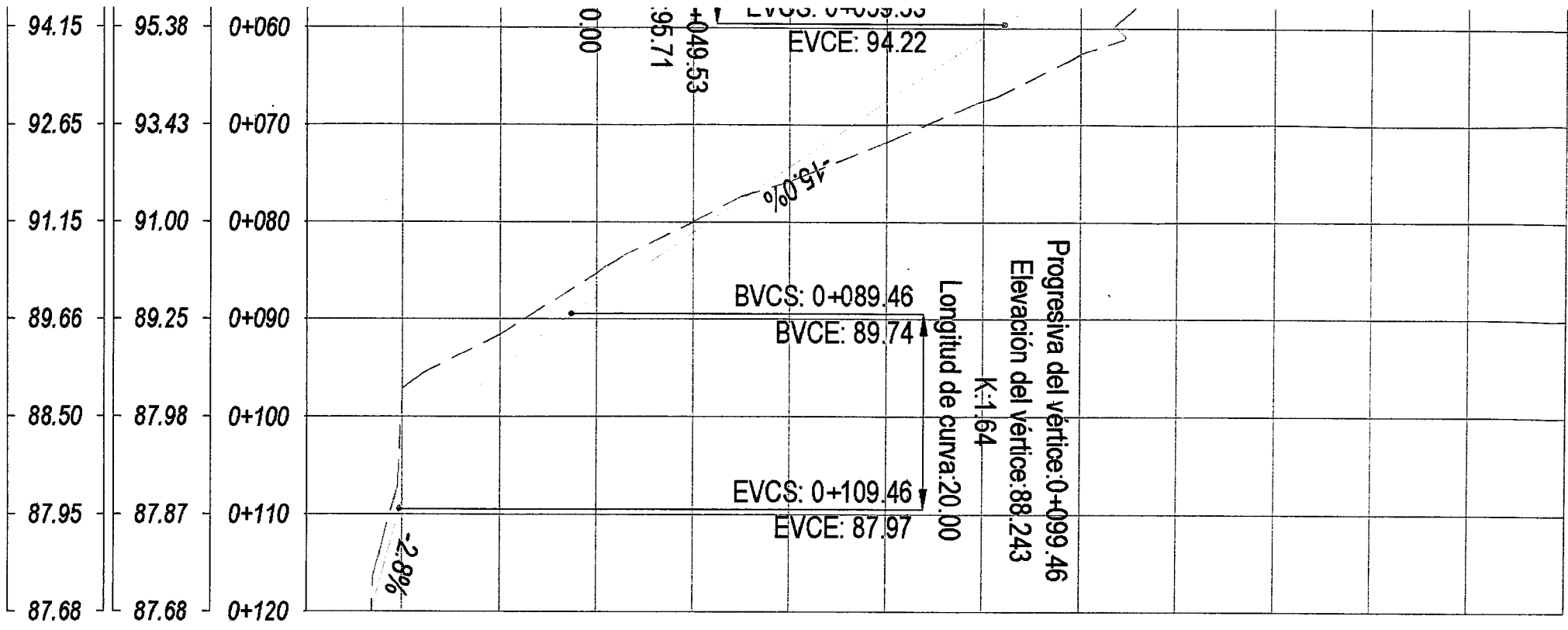
COTA RASANTE	COTA TERRENO	
99.62	99.62	0+000
98.83	98.99	0+010
98.04	98.17	0+020
97.25	96.71	0+030
96.46	95.87	0+040
95.48	95.38	0+050
94.15	95.38	0+060
92.65	93.43	0+070
91.15	91.00	0+080
89.66	89.25	0+090
88.50	87.98	0+100



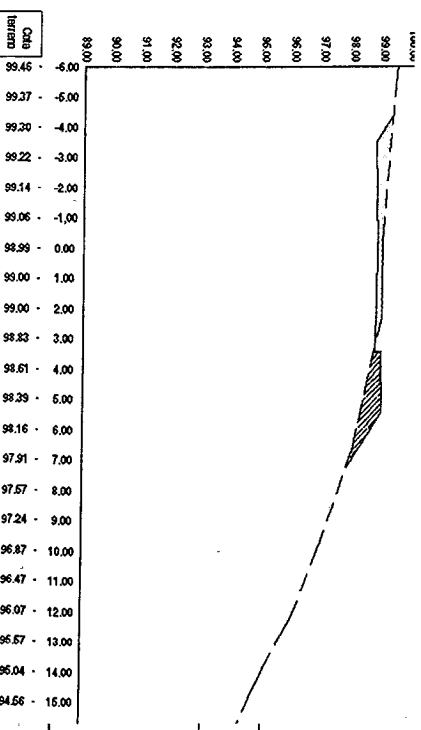
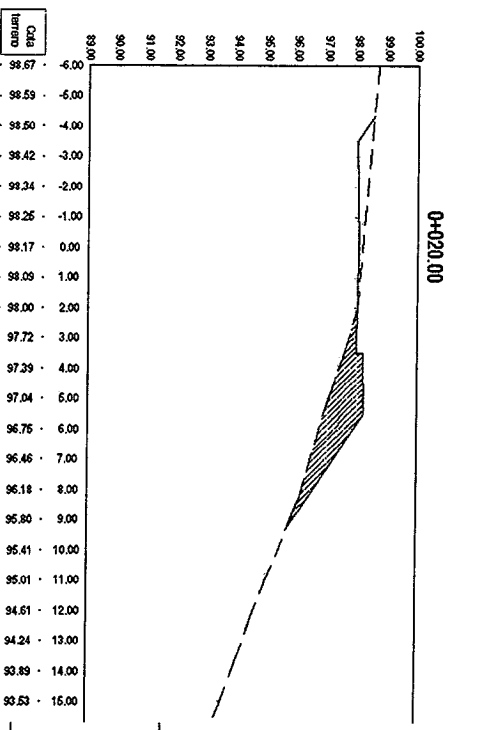
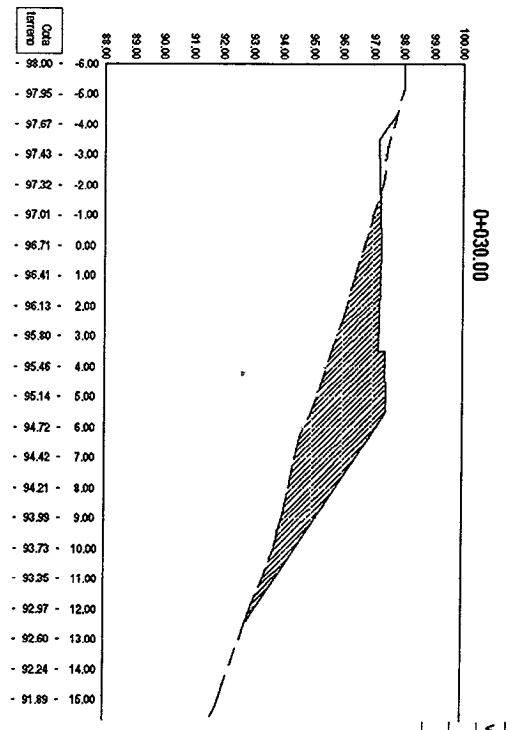
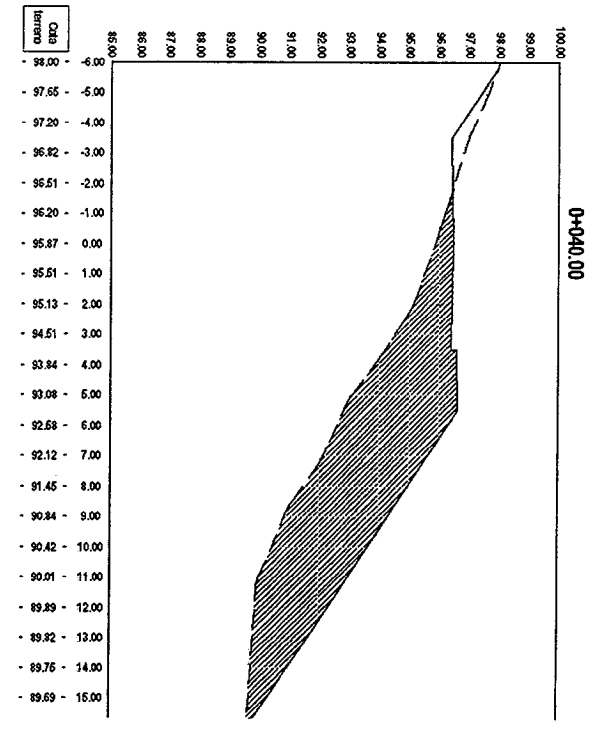
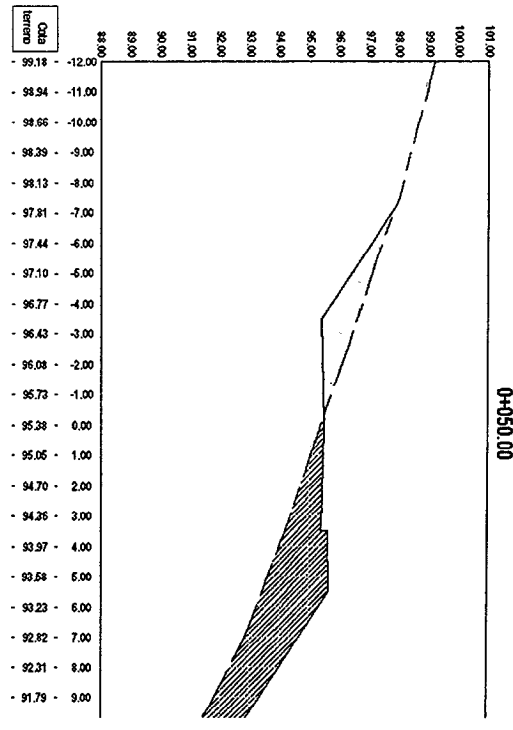
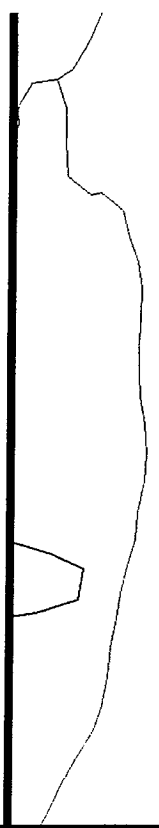


OA "2 BANDERAS" - ESC.: 1:600





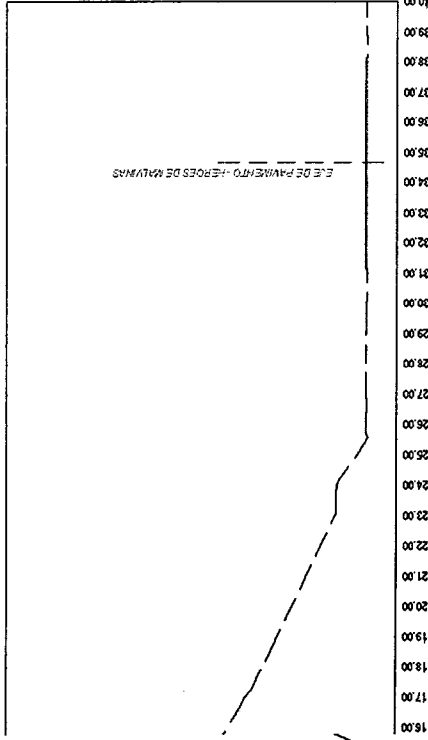
SOA "2 BANDERAS" - ESC: 1:600



Perfiles Transversales - ESC.: 1:250

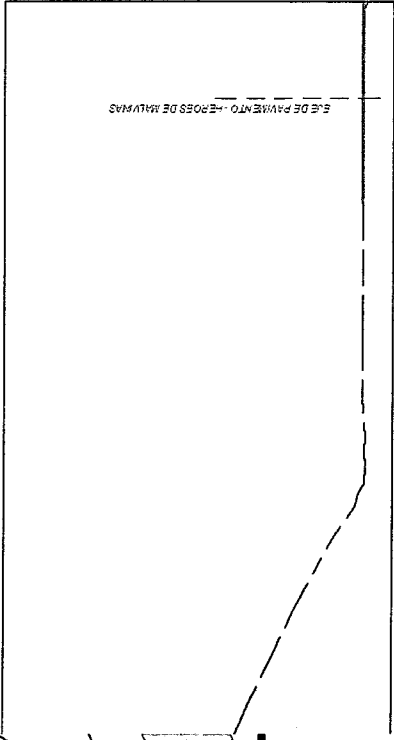
Movimiento de suelos, Progresiva 0+000.00

Tarea	Área	Volumen	Volumen Acumulado
Excavación	0.99	0.00	0.00
Terraplén	3.50	0.00	0.00



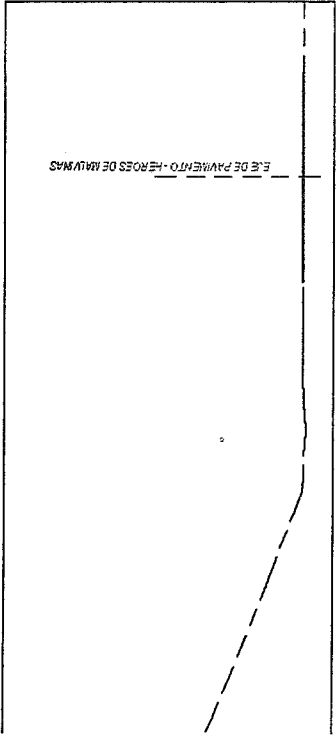
Movimiento de suelos, Progresiva 0+010.00

Tarea	Área	Volumen	Volumen Acumulado
Excavación	1.85	14.24	14.24
Terraplén	1.80	25.49	25.49



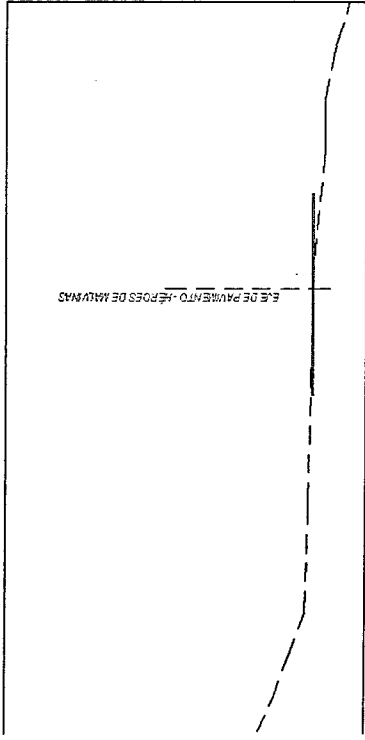
Movimiento de suelos, Progresiva 0+020.00

Tarea	Área	Volumen	Volumen Acumulado
Excavación	1.40	17.03	31.27
Terraplén	4.69	26.01	61.51




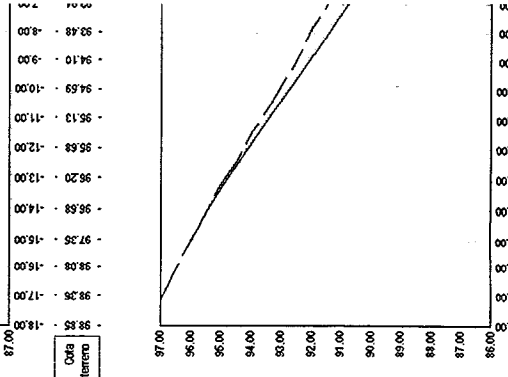
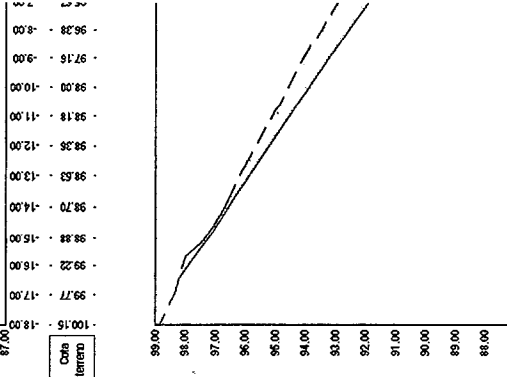
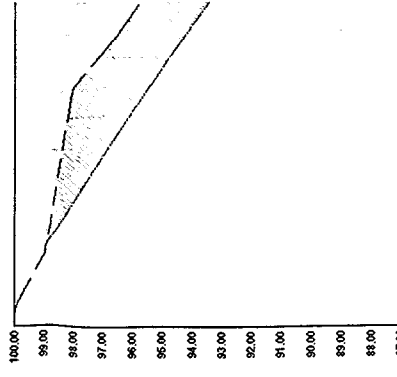
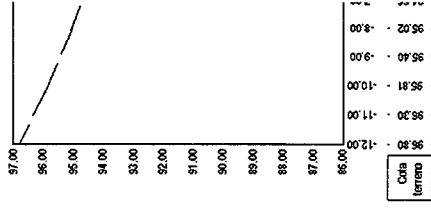
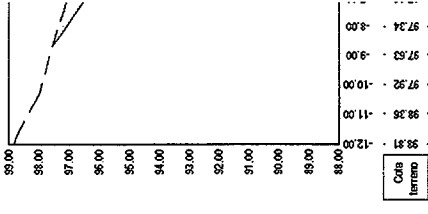
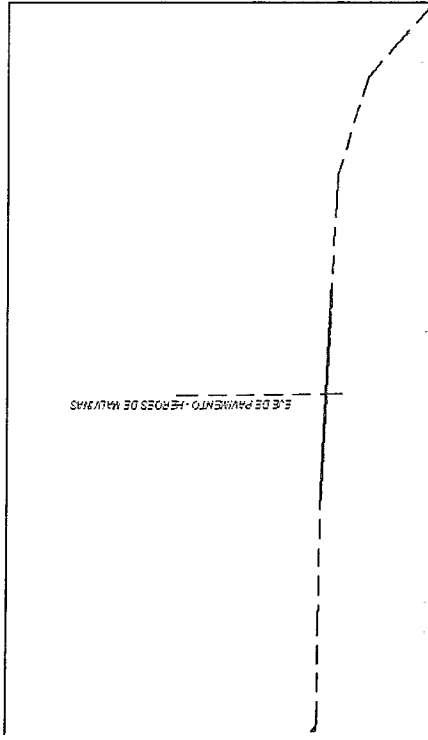
Movimiento de suelos, Progresiva 0+030.00


Tarea	Área	Volumen	Volumen Acumulado
Excavación	0.49	9.45	40.73
Terraplén	16.55	105.87	167.27



Movimiento de suelos, Progresiva 0+040.00

Tarea	Área	Volumen	Volumen Acumulado
Excavación	1.26	8.71	49.43
Terraplén	37.82	271.99	629.35






E.E. DE PAVIMENTO - HÉROES DE MALVINAS


7

Monitoreo de suelos, Progresivo-0+0000			
Tarea	Area	Volúmen	Volúmen Acumulado
Ejecución	408	2636	7638
Terminó	1918	28148	71394




E.E. DE PAVIMENTO - HÉROES DE MALVINAS

Monitoreo de suelos, Progresivo-0+0000			
Tarea	Area	Volúmen	Volúmen Acumulado
Ejecución	126	871	4943
Terminó	3782	27199	42936



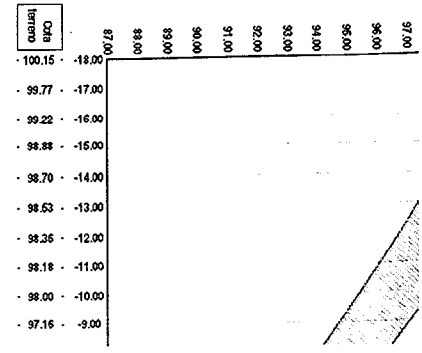
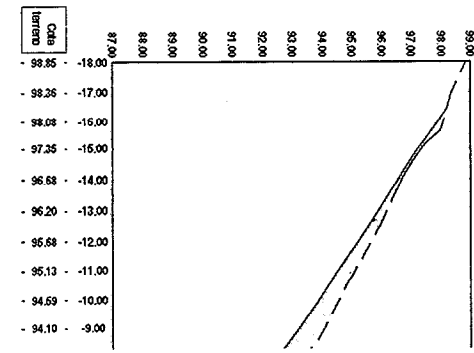
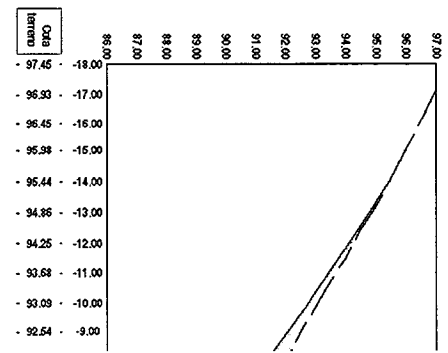
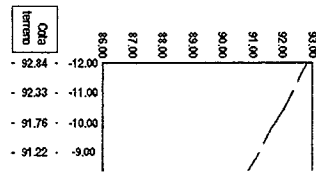
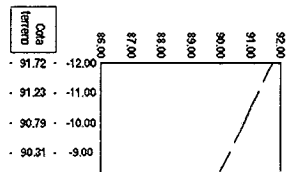
E.E. DE PAVIMENTO - HÉROES DE MALVINAS

Monitoreo de suelos, Progresivo-0+0000			
Tarea	Area	Volúmen	Volúmen Acumulado
Ejecución	049	945	4973
Terminó	1658	10647	16727

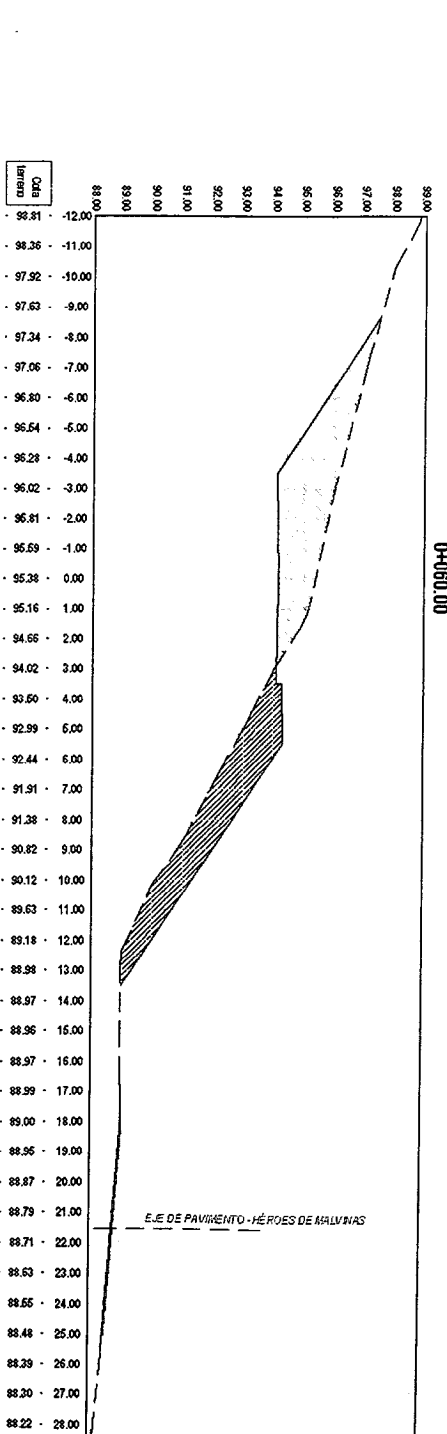


E.E. DE PAVIMENTO - HÉROES DE MALVINAS

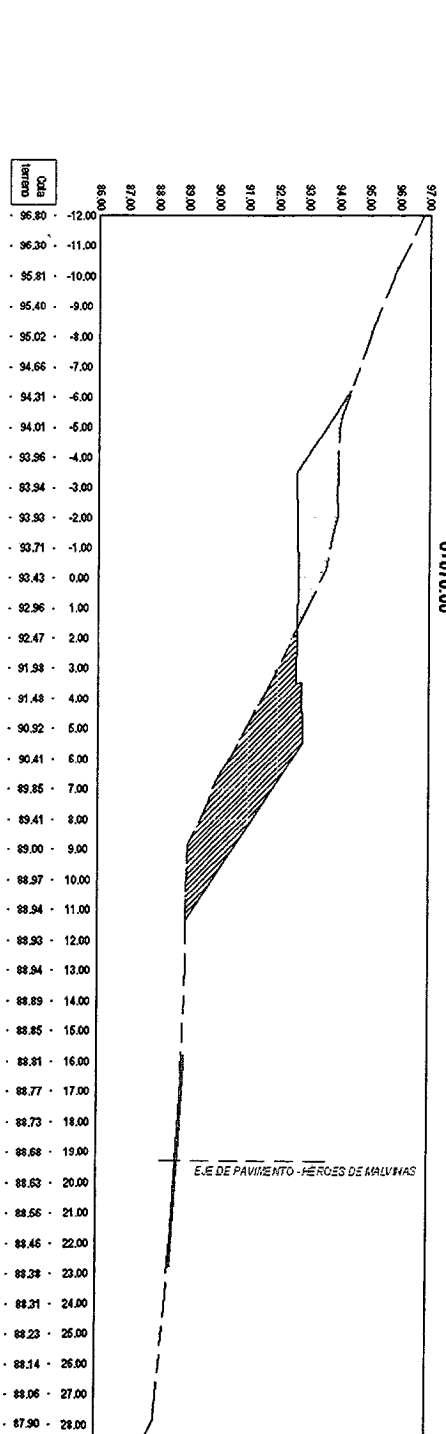
Monitoreo de suelos, Progresivo-0+0000			
Tarea	Area	Volúmen	Volúmen Acumulado
Ejecución	140	1700	3127
Terminó	460	2601	6181



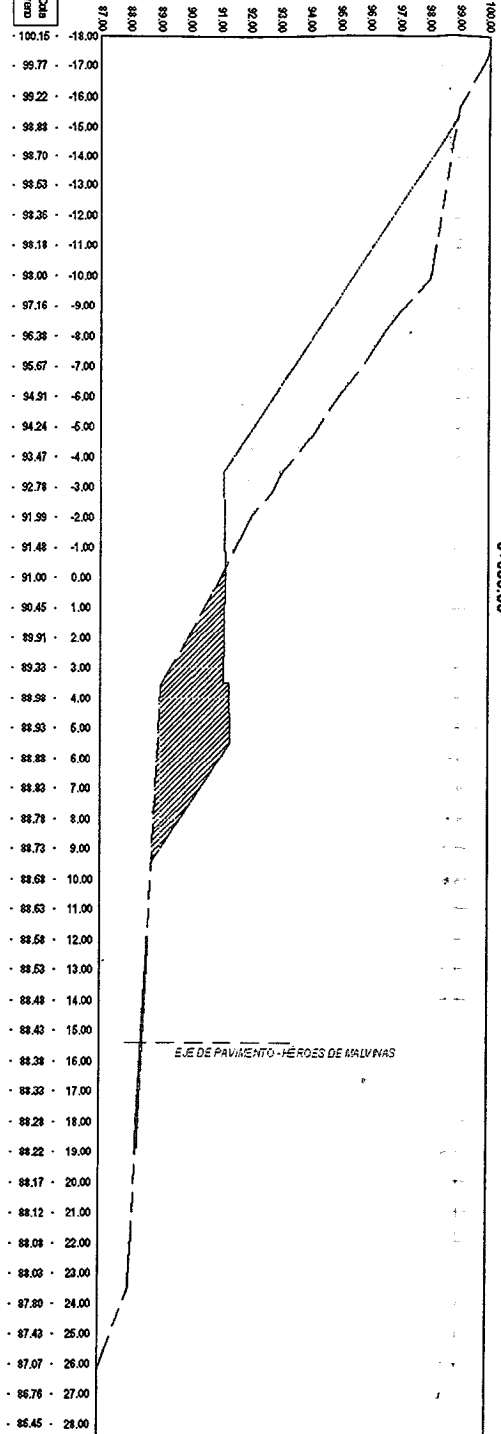
Unidad	2
3	
4	
5	



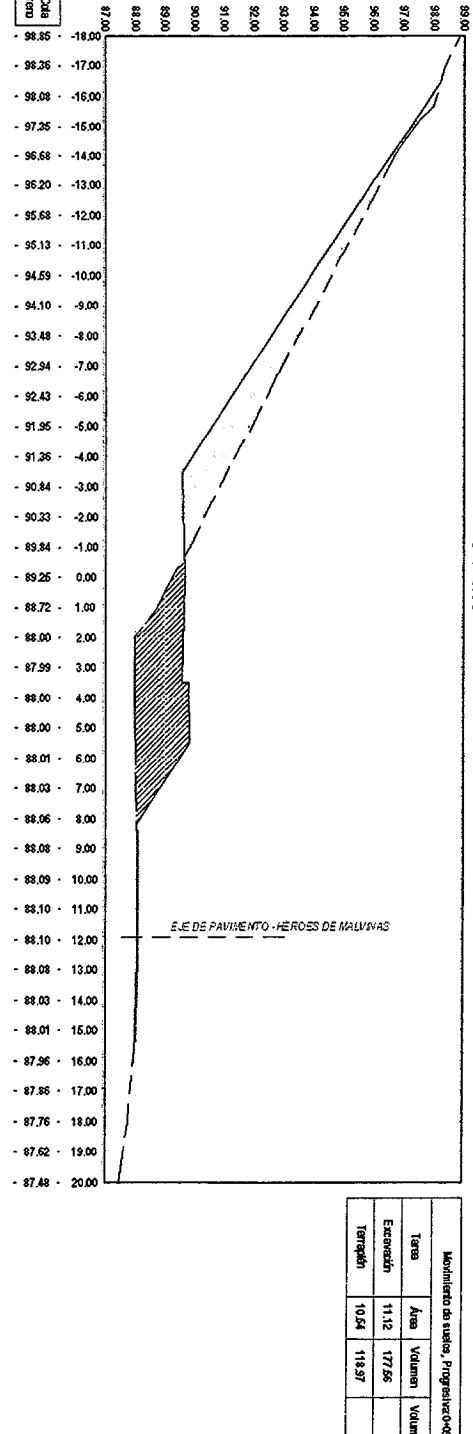
Unidad	2
3	
4	
5	



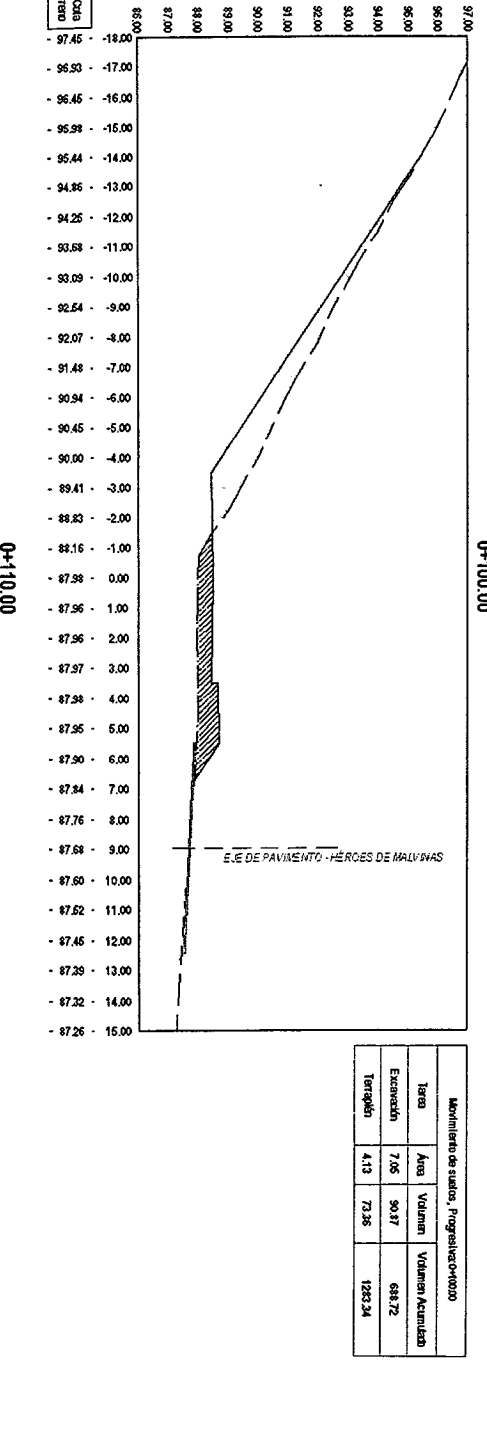
Unidad	2
3	
4	
5	



Unidad	7
1	



Unidad	3
17	



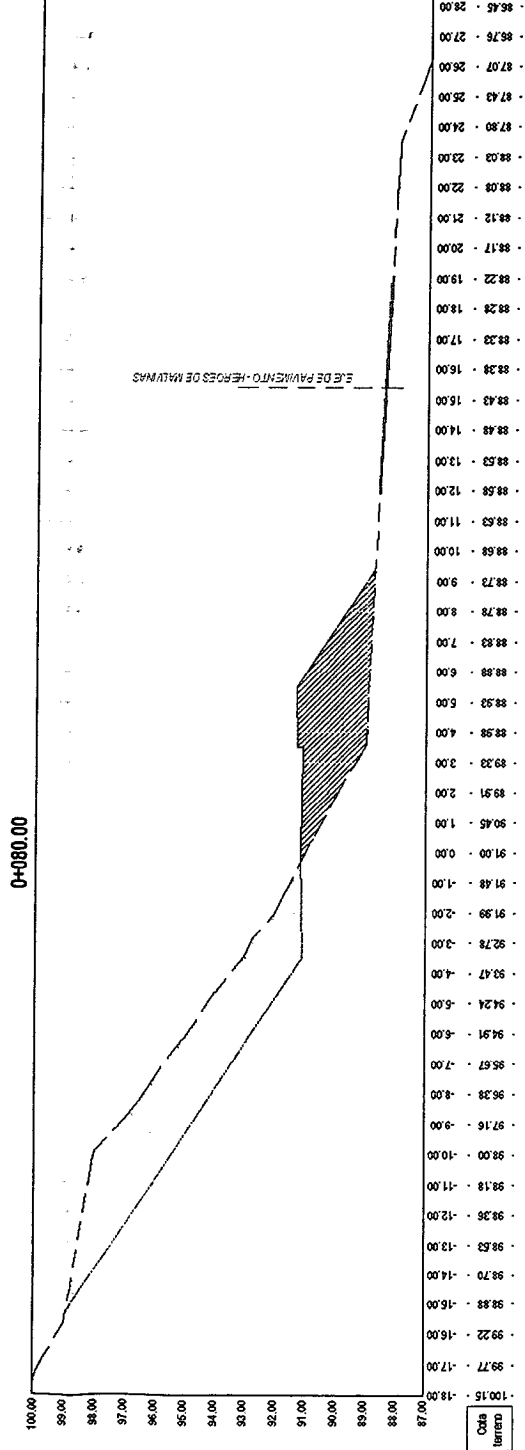
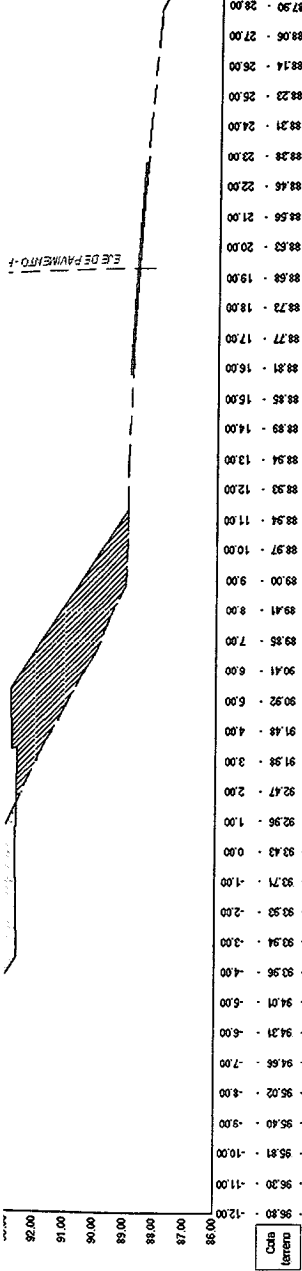
Unidad	3
15	

Movimiento de suelos, Progresivo-0+000			
Tarea	Area	Volumen	Volumen/Acumulado
Excavación	7.05	30.17	681.72
Terrellado	4.13	73.26	1253.24

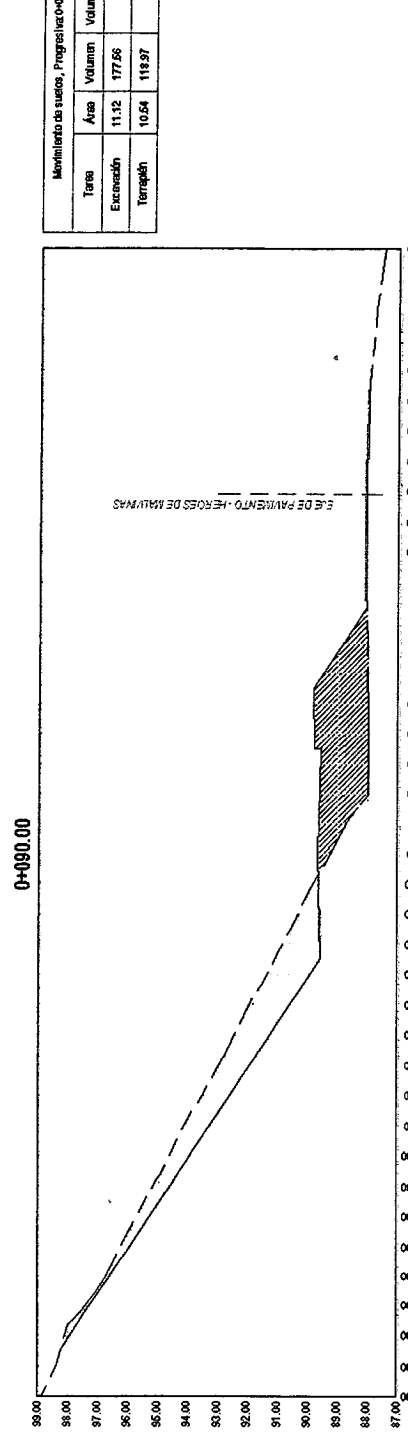
Movimiento de suelos, Progresivo-0+090			
Tarea	Area	Volumen	Volumen/Acumulado
Excavación	11.12	177.65	
Terrellado	10.54	118.97	1

0+110.00

Movimiento de suelos, Progresivo-0+1000

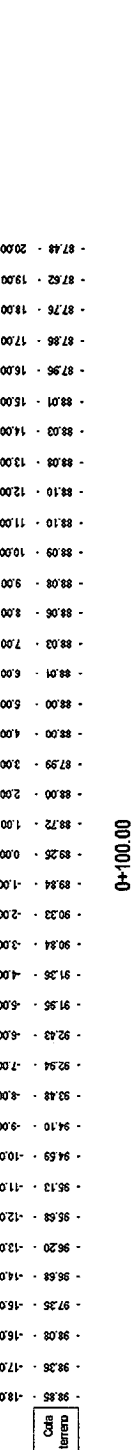


Acumulado	37
	51




Movimiento de suelos, Progresivo 0+080.00			
Tarea	Área	Volumen	Volumen Acumulado
Excavación	11.12	90.87	177.65
Terraplén	10.54	73.35	119.97

Acumulado	73
	37




Movimiento de suelos, Progresivo 0+100.00			
Tarea	Área	Volumen	Volumen Acumulado
Excavación	7.05	90.87	688.72
Terraplén	4.13	73.35	1262.24

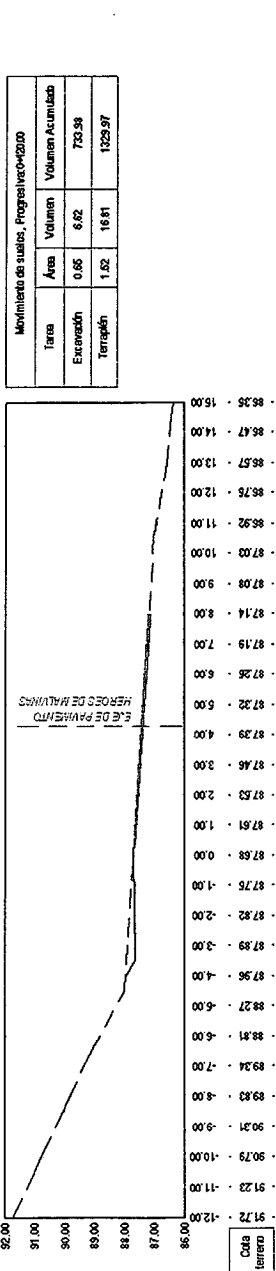
Acumulado	43
	36



Movimiento de suelos, Progresivo 0+110.00			
Tarea	Área	Volumen	Volumen Acumulado
Excavación	0.63	38.64	727.36
Terraplén	1.84	29.83	1313.16



Movimiento de suelos, Progresivo 0+120.00			
Tarea	Área	Volumen	Volumen Acumulado
Excavación	0.65	6.82	736.36
Terraplén	1.52	16.81	1329.97



Movimiento de suelos, Progresiva 0+050.00			
Tarea	Área	Volumen	Volumen Acumulado
Excavación	13.27	86.74	162.82
Terraplén	10.95	160.12	863.96

• 83.14 - 20.00
• 83.01 - 30.00

Movimiento de suelos, Progresiva 0+070.00			
Tarea	Área	Volumen	Volumen Acumulado
Excavación	6.41	103.47	266.29
Terraplén	12.29	99.34	963.30



• 87.02 - 20.00
• 85.96 - 30.00

Movimiento de suelos, Progresiva 0+080.00			
Tarea	Área	Volumen	Volumen Acumulado
Excavación	24.39	164.00	430.30
Terraplén	13.25	127.70	1091.00

• 85.15 - 20.00
• 85.68 - 30.00

00
n Acumulado
97.85
209.98

REFERENCIAS:

- EJE DE CALLE
- RASANTE
- TERRENO NATURAL
-  ÁREA DE EXCAVACIÓN
-  ÁREA DE TERRAPLÉN

PERFIL TRANSVERSAL TIPO:

