

CONSEJO DELIBERANTE USHUAIA	
MESA DE ENTRADA LEGISLATIVA	
ASUNTOS INGRESADOS	
Fecha:	27/03/18 Hs. 11:52
Numero:	176 Folios: 6
Expte. N°	519/2004
Girado:	
Recibido:	log 3420
chusila 26 de marzo de 2017	

PRESIDENTE CONCEJO  
 JUAN CARLOS PINO

S-----/-----D


MUNICIPALIDAD DE USHUAIA	
D.V. M.E. S.S.G.	
NOTA REGISTRADA N° 01379	
FECHA	27/03/18 HORA 330
RECIBIDO POR	u. llacl


Nos dirigimos a UD. con motivo de expresar nuestra disconformidad por la anomalía detectada en nuestro barrio "BELGRANO", en la ocupación del predio ubicado en la calle Intendente Torelli esquina Indios Mocobies. Sobre el mismo se encuentra una construcción precaria que corresponde a un pequeño invernadero del que fuimos autorizados como vecinos a construir para generar nuestra propia producción alimenticia.


Actualmente una sola persona está manipulando y usufructuando el predio aduciendo ser propietaria del mismo. Nos consta, (ya que hemos consultado en las oficinas catastrales), que el macizo completo figura como tierra de la Municipalidad de nuestra ciudad, y queremos se esclarezca esta situación y se nos libere nuevamente la posibilidad de compartir vecinalmente el lugar obteniendo una vez más la autorización para los fines que ya fueron mencionados proporcionándonos su uso y tenencia, obteniendo por ende una mejor calidad de vida para nosotros y nuestros niños..


Sin otro particular y atentos a una pronta resolución, solicitamos una urgente intervención y nos brinde la posibilidad de reunirnos con UD. Y poder presentar así nuestras inquietudes estableciendo algunos acuerdos posibles que favorezcan nuestra petición.


MUCHAS GRACIAS!!!



  
 ANTONIO FERNANDEZ D.N.I. 25108.994



  
 COINARO 36217046



  
 Mario Lopez

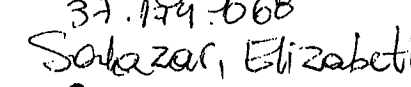

  
 23888033



  
 37.174.068



  
 27821465

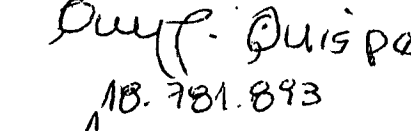

  
 02301-1545793

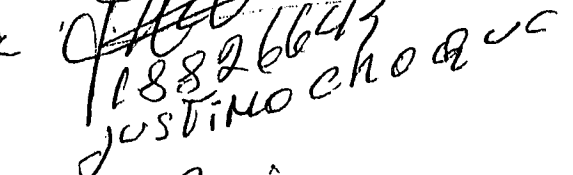

  
 25600591



  
 Salazar, Elizabeth.

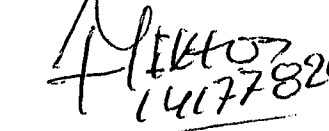

  
 18826643



  
 26.212918



  
 Quijpa



  
 JUSTINO CHOQUE


  
 35.855.143


  
 14177824


  
 93272438


  
 JULIETA.


  
 10771.366

Fuentes Jonquin

35356575

38785532

José F.  
19.000.102

Jonquin  
38.085.141

M212211 Danu  
33190106

92829464  
Fulvia

Bermudezildo Vilca  
21848575

Rosa Bustamante 92804241

Rosa Bustamante

HAZO Gisela  
37.769.465

Liliana Ossio  
32886574

Andres Puelo 32769466

Leo Feiga  
192340462  
92829760

HARO Yanina  
DNI 32769782

92920090  
78817409

31927.092  
Cruz Feiga, Rocio

Fuentes Jeronimo  
39674642

Patricia Velazquez  
39931742

Estudillo Ezequiel  
35396283

FUENTES DANIEL  
DNI. 18871579

Martinez Nelany  
38.824.883

HARO VIVIANA  
92839259

Florencia  
41.127.214  
Julia Haro  
92.780.860

Ana Maria Flores  
17828356

Claricio Ternei  
21.352845

ALIAN FLORES  
37.662.433

Avoneta Haro  
38087776

38.785.034

DANIEL GUARA  
34.978623  
Ederlin Haro  
92839254



**Municipalidad de Ushuaia**  
 Dirección de Sistemas de Información Catastral

RESUMEN DE SITUACIÓN PARCELARIA A LA FECHA 26/03/2018 17:04:08  
 EL INMUEBLE NO TIENE DEUDA

Seccion	Nº Macizo	Letra Macizo	Nº Parcela	Letra Parcela	U.F.	U.C.
L	0097		0001	A		

Personas relacionadas a la Parcela

Tipo	Personas	Documento
Titular	MUNICIPALIDAD USHUAIA	OTRO 0
Contribuyente	MUNICIPALIDAD USHUAIA	OTRO 0

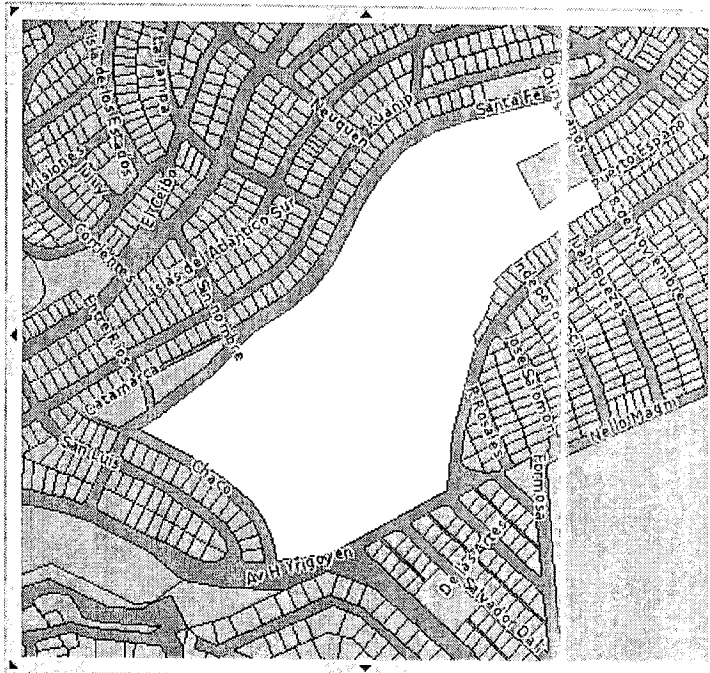
Direcciones :

Descripcion	Num	Tipo Puerta
No hay Direcciones asociadas a la parcela		

Parcela

Metros Frente	0.00
Superficie Terreno	158089.27
Valor Tierra	96165.71
Valor de Mejora	0.00
Porcentaje	0.00
Terreno Esquina	SI
Doble Frente	SI
Exp. Obra	
Exp. Comercio	
Exp. Suelo Urbano	
Plano Mensura	T.F.1-073-00
Partida	

Observaciones



\* El Titular de dominio actualizado se deberá consultar al Registro de la Propiedad Inmueble de la Provincia (Art.21-Ley Nac.Nº 17801- Art. 56 Ley Prov. N° 532)

El presente instrumento no tiene validez sin la firma y sello del funcionario que lo emite

FIRMA

Samuel Cuevas  
 Director de Sistemas de Información Catastral

ACLARACION

Impresión



**Municipalidad de Ushuaia**  
**Dirección de Sistemas de Información Catastral**

RESUMEN DE SITUACIÓN PARCELARIA A LA FECHA 26/03/2018 12:04:42  
 EL INMUEBLE NO TIENE DEUDA

Seccion	Nº Macizo	Letra Macizo	Nº Parcela	Letra Parcela	U.F.	U.C.
L	0097		0005			

Personas relacionadas a la Parcela

Tipo	Personas	Documento
Titular	MUNICIPALIDAD DE USHUAIA	OTRO 0
Contribuyente	ESPACIO VERDE	OTRO 0


Direcciones

Descripcion	Num	Tipo Puerta
CHIRIGUANOS	125	Principal

Parcela

Metros Frente	62.98
Superficie Terreno	5148.10
Valor Tierra	5352.17
Valor de Mejora	0.00
Porcentaje	0.00
Terreno Esquina	NO
Doble Frente	NO
Exp. Obra	
Exp. Comercio	
Exp. Suelo Urbano	
Plano Mensura	T.F.1-073-00
Partida	

Observaciones



0 13 26 39 52 m



\* El Titular de dominio actualizado se deberá consultar al Registro de la Propiedad Inmueble de la Provincia (Art.21-Ley Nac.Nº 17801- Art. 56 Ley Prov. Nº 532)

El presente instrumento no tiene validez sin la firma y sello del funcionario que lo emite

FIRMA

ACLARACION

Impresión

Ushuaia 26 de marzo de 2017

AL INTENDENTE DE USHUAIA

SEÑOR WALTER VUOTO

S-----/-----D

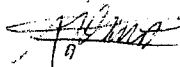
RECIBO  
D1336  
26/03/18  
Zuñiga


Solicitamos Urgente una reunion con los vecinos (1549123)


Nos dirigimos a UD. con motivo de expresar nuestra disconformidad por la anomalía detectada en nuestro barrio "BELGRANO" en la ocupación del predio ubicado en la calle Intendente Torelli esquina Indios Mocobies. Sobre el mismo se encuentra una construcción precaria que corresponde a un pequeño invernadero del que fuimos autorizados como vecinos a construir para generar nuestra propia producción alimenticia.

Actualmente una sola persona está manipulando y usufructuando el predio aduciendo ser propietaria del mismo. Nos consta, (ya que hemos consultado en las oficinas catastrales), que el macizo completo figura como tierra de la Municipalidad, y queremos se esclarezca esta situación y se nos libere nuevamente la posibilidad de compartir vecinalmente el lugar con vuestra autorización para los fines que ya fueron mencionados proporcionándonos así una mejor calidad de vida.

Sin otro particular y atentos a una pronta resolución, solicitamos se nos convoque y así poder presentar nuestras inquietudes y establecer algunos acuerdos posibles, MUCHAS GRACIAS!!!

  
28510544

  
Jose Daniel (Hijos) 93 372 438 60. No pares

  
2560052, UCRS


  
2521298.

  
30522935


Hilda Villarreal 16758469


Sin D. 5 27 289

  
11406 158


  
18771333.



  
OSCAR VALENTIN VIDAL  
12055621



Rosito Gomez  
18810082

  
Balbino  
28696 885

ALBERTO Luis SALGADO  
29021470.165  
DNI 24.470.165

Ushuaia 26 de marzo de 2017

A la Secretaria de Hábitat y

Ordenamiento Territorial

Lic. TERESA FERNÁNDEZ

S-----/-----D

Nos dirigimos a UD. con motivo de expresar nuestra disconformidad por la anomalía detectada en nuestro barrio "BELGRANO", en la ocupación del predio ubicado en la calle Intendente Torelli esquina Indios Mucobies. Sobre el mismo se encuentra una construcción precaria que corresponde a un pequeño invernadero del que fuimos autorizados como vecinos a construir para generar nuestra propia producción alimenticia.

Actualmente una sola persona está manipulando y usufructuando el predio aduciendo ser propietaria del mismo. Nos consta, (ya que hemos consultado en las oficinas catastrales), que el macizo completo figura como tierra de la Municipalidad de nuestra ciudad, y queremos se esclarezca esta situación y se nos libere nuevamente la posibilidad de compartir vecinalmente el lugar obteniendo una vez más la autorización para los fines que ya fueron mencionados proporcionándonos su uso y tenencia, obteniendo por ende una mejor calidad de vida para nosotros y nuestros niños..

Sin otro particular y atentos a una pronta resolución, solicitamos una urgente intervención y nos brinde la posibilidad de reunirnos con UD. Y poder presentar así nuestras inquietudes estableciendo algunos acuerdos posibles que favorezcan nuestra petición.

MUCHAS GRACIAS!!!

*[Signature]* D.N.I. 25108.994

*[Signature]*  
23888038

*[Signature]*  
25600581

*[Signature]*  
26.212.918

*[Signature]*  
30.885.143  
FUENTES JULIETA.

*[Signature]*  
CAMPANO 36217046

*[Signature]*  
37.174.068  
Sobazar, Elizabeth.

*[Signature]*  
Quijpe  
18.781.893

*[Signature]*  
14177824

*[Signature]*  
10771.366

*[Signature]*  
107821465  
Molina Horta Min

*[Signature]*  
18826643  
JUSTINO CHOQUE

*[Signature]*  
53 272 433