


CONCEJO DELIBERANTE USHUAIA	
MESA DE ENTRADA LEGISLATIVA	
ASUNTOS INGRESADOS	
Fecha:	21/5/18 Hs. 10:05
Numero:	484
Fojas:	3
Expte. Nº	
Grado:	
Recibido:	

Ushuaia, lunes 14 de mayo de 2018

Presidente del Concejo Deliberante de Ushuaia

Sr. Juan Carlos Pino

A través de la presente tenemos el agrado de dirigirnos a Ud., y por su intermedio al resto del cuerpo de Concejales, con la finalidad de ponerlos en conocimiento de una iniciativa de vecinos del Barrio Las Raíces y Barrios aledaños con respecto a la integración y mejoramiento vial en las calles Isla de los Pájaros e Isla Redonda, para que este asunto sea presentado en la próxima sesión (16 de mayo del corriente).

La calle Isla Redonda se encuentra dividida en dos tramos constituyendo dos vías sin salidas, es estrecha y éstas características repercuten negativamente:

- Dificulta la maniobrabilidad de vehículos de mediano y gran porte. Esta condición impide el ingreso del camión de residuos voluminosos, la posibilidad de instalar volquetes por parte de la empresa Agrotécnica (ocasionando que los vecinos deban desplazarse cientos de metros para encontrar un contenedor para la basura).
- Impide la fluidez en la circulación cotidiana de vehículos.
- Las Unidades de Emergencias (Bomberos Voluntarios y Unidades de Emergencias Médicas Prehospitalarias) carecen de garantías para dar respuesta apropiada ante situaciones que ponen en riesgo la vida de las personas, pues un simple error implicaría demoras considerables debido a las maniobras para girar los vehículos y retomar por la dirección correcta.
- Impide el desarrollo de los recorridos de transporte público en esta zona de la ciudad al no ser posible establecer un circuito.
- Dificulta la cotidianeidad, haciendo difícil la carga y descarga de materiales para la construcción, las mudanzas, etc.

Ante esta situación, proponemos resolverlo del siguiente modo:

1. Entubar el chorrillo que impide actualmente la continuidad de la calle Isla Redonda
2. Unificar la calle, estableciendo un circuito de tránsito entre las calles Isla de Los Pájaros e Isla Redonda
3. Realizar un Cul-de-sac sobre el final de Isla Redonda (sector oeste).
4. Colocar señalética vial apropiada que indique: el nombre de las calles, medidas de prevención, seguridad y prohibición (en los casos correspondientes)


Así mismo, al final de la calle Isla de los Pájaros, en el sector este de la misma, tampoco existe un cul-de-sac, siendo este tramo una calle sin salida. En este caso, se solicita la realización de una mejora del tipo "cul-de-sac" motivada en las mismas razones expresadas para la unificación de la calle Isla Redonda.

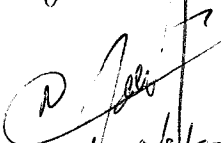
Es destacable que ambas arterias son de importancia para el Barrio Las Raíces pues el mismo carece de acceso vehicular (situación contemplada en la Ordenanza de Emergencia Social del Barrio Las Raíces por su inaccesibilidad), al constituirse las mismas como la zonas vehiculares más cercanas, se generan incomodidades lógicas sumadas a la falta de inversión en materia de mejoramiento vial en la mencionada zona de la ciudad.


Estas propuestas mitigarán las demoras de los vehículos en general, mejorarán los tiempos de respuesta y la efectividad de los móviles de emergencias, simplificarán las tareas viales del plan de limpieza invernal, ordenarán la zona mencionada del Barrio Mirador del Beagle y disminuirán parte de los riesgos en la transitabilidad.


Sin otro particular, lo saludamos atentamente.

Acompañan la solicitud los siguientes vecinos (firma, apellido y nombre, domicilio)



RIVERO CRISTIAN
BO LAS RAICES, No 41



RENE, Nelson
BO LAS RAICES CASA 15A



Nora Naceca
Bo Las Raices



SORIANO BARRA
3: Raices II C. 19-bis


Busta Rosario. casa. 11. BO LAS RAICES
CASA 19 A 1512 Redonda 721

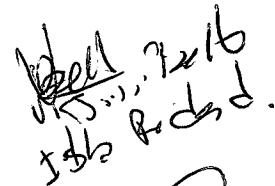

CIGARRI FACUNDO
BO LAS RAICES LOTE 11



PAGALDAY FRANCISCO
BO LAS RAICES "2"



GONZALEZ, Makuma
BO LAS RAICES SECTOR
CASA 31A



M. FERNANDEZ
LAS RAICES CASA 12

TEL. 15515782
MASSI FAMILIO



Isla Redonda.



ACERPIJUN
2286948
1512 Redonda 723



MARTIN
BO LAS RAICES
CASA 19 A 1512 Redonda 721



Woguere Ana Corina
1512 REDONDA 733



MASSIMO EMILIO
B° RAICES 2 C. 14



Benito la Raices
CASA 20 A


Odoliz Diana
38.407.453



Umpier Antonio
DNI 18.229.718
B° LAS RAICES
CASA N° 21

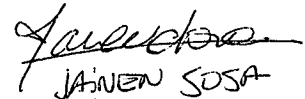


Pius Victor L
B3.766637
B° Las Raices 2 C. 56


Cresovida Luis
DNI 29.268.827
CASA 1 A
B° Las Raices


Osvaldo Fernandez
DNI 14780100
CASA N° 20 sector N° 3
B. Las Raices

Francisco Javier Ecos
B° Raices casa 15 ' 3 "


Carlos Villanorte
DNI 23 767132
B° LAS RAICES CASA 24 "


JAIYEN SOSA
DNI 29903411
LAS RAICES CASA 50

Cecilio Jara
B° Las Raices

MEJORAS SOBRE CALLE ISLA REDONDA MAYO DE 2018

Isla Redonda

Isla de los Pájaros

Referencias

- ⌋ "Cul de Sac" Isla Redonda
- ⊙ "Cul de Sac" Isla de los Pájaros
- Tramo a vincular (40 mts.)
- Isla Redonda (472 mts.)

Asociación Barrial del Barrio Las Raíces 14 de mayo de 2018

RIVERO CRISTIAN
B° LAS RAICES N° 42

PABALDAY FRANCISCO
B° LAS RAICES 12"

MASSIA M.LIO
B° RAICES 2 C. 14

RENE, Nelson G. CABA 15A

GUERRA MAURA
B° LAS RAICES COTECU
CABA 3A

Vergara 15/2
15/2 Redonda

De la Rios Victor L
33766637
B° Raices 2 c56

Dona Mercedes

M. FERNANDEZ
LAS RAICES CASA 12

EL MARIANO
B° LAS RAICES CABA 19 "A"

Francisco Javier Eras
B° Raices casa 15 "3"

Isabel Barro
B° Las Raices II (C. 1465)

ACCESOS JUN
27767125

R. CRESPO
24.439497

JOSE LUIS PINO

Amorós Bustos María del Rosario

CAROL VILLAMONTE
23767127
B° LAS RAICES CASA 4

RAICES No 3
JAVIER SOSTA
DN 29903411
LAS RAICES CASA 5C

CIVARDI FACUNDO A

B° LAS RAICES COTE 11

COBLE DIANA
384074533

Dani Herzog
15/2 Redonda 721

Guerra Ame Cesar
15/2 Redonda 733

Bonanno pop
Barro la Leica casa 20A

Orcos vid, Luis
DN 29.268.827
CASA 1A B° Las Raices