

AL PRESIDENTE DEL CONCEJO DELIBERANTE DE LA CIUDAD DE USHUAIA
CONCEJAL D. JUAN CARLOS PINO
S _____ // _____ D

Tenemos el agrado de dirigirnos a Usted, los vecinos del Barrio Mirador del Olivia de esta ciudad, con el fin de solicitarle quiera tener a bien considerar la colocación del nombre de Sargento Víctor Samuel GUERRERO, Gendarme muerto en combate en el conflicto Bélico por las Malvinas Argentinas, a la calle ubicada en el centro del barrio.

Lo solicitado obedece a la necesidad de poner nombre a dicha calle que hasta la fecha no le fue asignada, siendo indispensable para solicitar los servicios públicos y realizar cualquier otro tramite relacionado con el barrio.-

Es intención de los firmantes colocarle el nombre de un héroe de Malvinas perteneciente a la Gendarmería Nacional, dado a la historia del barrio, en el cual se construyó 39 viviendas para Gendarmes, que a la fecha se sumaron pobladores civiles/policiales de esta ciudad.-

Se adjunta UN (1) plano catastral del barrio.-

Asimismo ponemos en su conocimiento, que se giró nota de estilo al señor Intendente de la ciudad de Ushuaia, solicitando se haga posible lo solicitado en la presente nota.-

Sin otro particular y con la esperanza de obtener una respuesta favorable, saludamos a usted muy atentamente.

Firma..... Aclaración..... *Santiago Oroscoín - DNI 16714638*

Firma..... Aclaración..... *Camilo Victoriano Pozar - DNI 22.262.284*

Firma..... Aclaración..... *OSCAR IVAN HINOJOSA - DNI 22.303.804*

Firma..... Aclaración..... *INOCENCIO SALAS 13299121*

Firma..... Aclaración..... *Juan Manuel Barba 28937320*

Firma..... Aclaración..... *W. Eugenio Navarro Dolera - DNI 22698204*

Firma..... Aclaración..... *SEBASTIÁN FERNANDO 31413064*

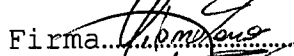
Firma..... Aclaración..... *Claudia Villegas DNI 22885405*


Firma..... Aclaración..... *Rosie Cristian DNI 28728232*


Firma..... Aclaración..... *Antonieta Novarella DNI 20785601*


CONCEJO DELIBERANTE USHUAIA	
MESA DE ENTRADA LEGISLATIVA	
ASUNTOS INGRESADOS	
Fecha:	18-6-18 Hs. 12:59
Numero:	620
Fojas:	2
Expte. N°	
Girado:	
Recibido:	<i>[Signature]</i>


HINOJOSA Ivan
2901543280


Firma  Aclaración GIANNINO, CAROLINA DNI 29.857.515


Firma  Aclaración Manteneza Juan 13.38.487


Firma  Aclaración ANITA Adolfo Jemón 22.551.787


Firma  Aclaración Eduardo M. Fabarez 22.871.630 7

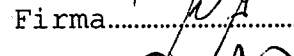
Firma  Aclaración CARRETER JORGE RO 13636002

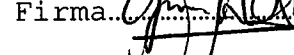
Firma  Aclaración Cony Maria Alvarez 13723270


Firma  Aclaración GODOY OSCAR 28741467


Firma  Aclaración FONS PABLO JOLG 21703602

Firma  Aclaración PARRA Natalia 25312527


Firma  Aclaración FERNANDO GILBERTO MARI 17657696


Firma  Aclaración Guardiola Gabriela A. 21.621.390

Firma  Aclaración ANA T. Ramirez 14.314.805


Firma  Aclaración Moschnecl Flavio DNI 20645501

Firma  Aclaración NASSALINO MARIA A. 29.109.453

Firma  Aclaración MIBRA GONZALEZ 36.965.991

Firma  Aclaración Eक्टर Gempaley 39.392.481

Firma  Aclaración ALBERTO Chaves 78553775

Firma  Aclaración MACHADO CIONEK 32.973.202

Firma  Aclaración Romina Gimera 32137364

Firma.....Aclaración.....

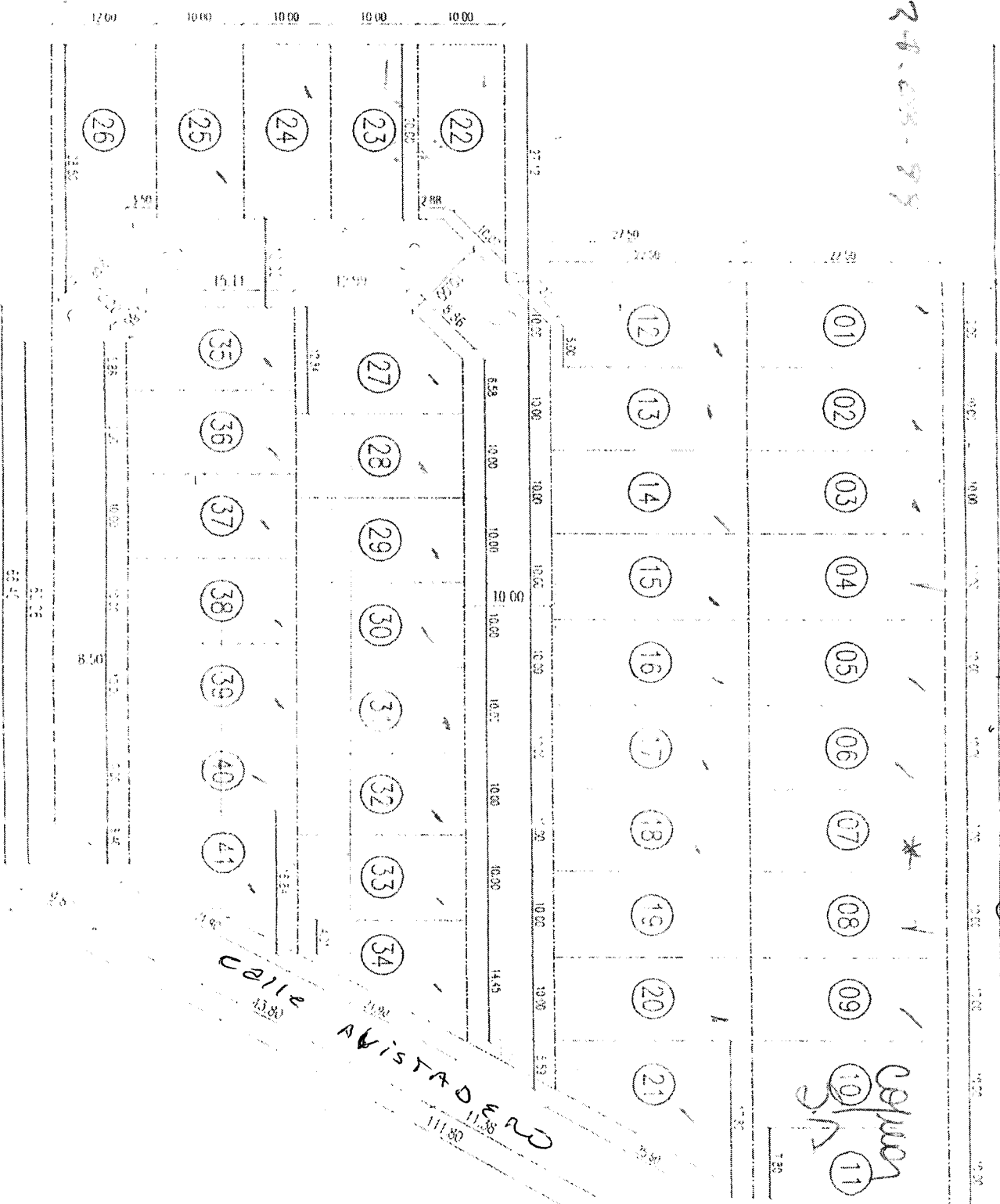
Firma.....Aclaración.....

Firma.....Aclaración.....

Firma.....Aclaración.....


MIRADOR 31/20

2-8-08-88



SUPERFICIES

01 -	225.00	m ²	22 -	225.35	m ²
02 -	225.00	m ²	23 -	200.00	m ²
03 -	225.00	m ²	24 -	200.00	m ²
04 -	225.00	m ²	25 -	200.00	m ²
05 -	225.00	m ²	26 -	276.13	m ²
06 -	225.00	m ²	27 -	227.54	m ²
07 -	225.00	m ²	28 -	185.00	m ²
08 -	225.00	m ²	29 -	185.00	m ²
09 -	225.00	m ²	30 -	185.00	m ²
10 -	225.00	m ²	31 -	185.00	m ²
11 -	220.54	m ²	32 -	185.00	m ²
12 -	237.50	m ²	33 -	185.00	m ²
13 -	225.00	m ²	34 -	177.82	m ²
14 -	225.00	m ²	35 -	183.92	m ²
15 -	225.00	m ²	36 -	185.00	m ²
16 -	225.00	m ²	37 -	185.00	m ²
17 -	225.00	m ²	38 -	185.00	m ²
18 -	225.00	m ²	39 -	185.00	m ²
19 -	225.00	m ²	40 -	185.00	m ²
20 -	225.00	m ²	41 -	223.74	m ²
21 -	263.15	m ²			



SECCION: C MACIZO: 14 PARCELA: 1 y 3

COFUAR S.A.

OTRA	Bº RESIDENCIAL	Nº
MIRADOR DEL OLIVIA	IMPLANTACION	3/5
TERRENO Y COTAS	ESCALA	1:50

52.00

50.00

10.00 10.00 10.00 10.00 10.00 10.00

3.75

3.75

3.75

3.75

3.75

3.75

3.75

3.75

3.75

3.75

3.75

3.75