

Ushuaia, 20 de noviembre de 2019


PRESIDENTE DEL CONCEJO DELIBERANTE

Por medio de la presente me dirijo a usted a efectos de solicitarle se me informe el nombre de la calle que se ubica en la Sección G, Macizo 17, Parcela 65, debido a la necesidad de conectarme al gas. Adjunto plano brindado por la Agencia de Recaudación Fuegoquina, Gerencia de Catastro Provincial indicando cual es la arteria mencionada.

Asimismo solicito que de no contar con denominación se le coloque para poder agilizar la tramitación del gas.

atentamente.


Sin otro particular saludo,

CONCEJO DELIBERANTE	
MESA DE EMPLEADOS COOPERATIVA	
ASISTENTES Y EMPLEADOS	
Fecha:	20/11/19 Hs. 13:17.
Numero:	1169 Folios: 2
Expte. N°	
Ciudad:	
Recibido:	
	LEG 3115.

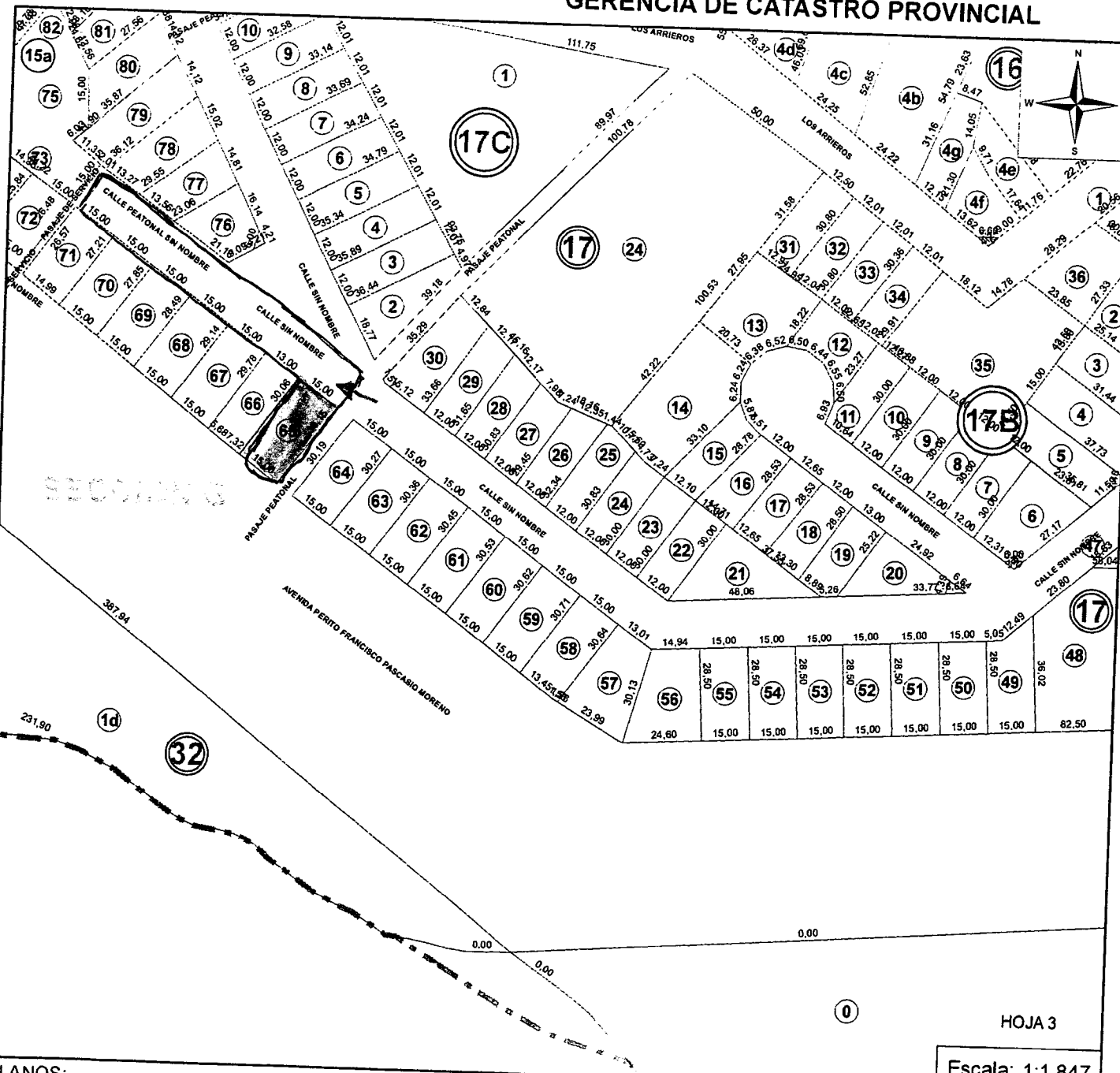
Paulovich Timoteo

DNI: 28701358

Teléfono 02901-15566576



**AGENCIA DE RECAUDACIÓN FUEGUINA
 GERENCIA DE CATASTRO PROVINCIAL**



NOMENCLATURA CATASTRAL	
Departamento:	USHUAIA
Sección:	G
Macizo:	17

PARCELA	PARTIDA	PLANO	SUPERFICIE
49	106919	T.F. 1-42-16	464,90 m2
50	106918	T.F. 1-42-16	427,50 m2
51	106917	T.F. 1-42-16	427,50 m2
52	106916	T.F. 1-42-16	427,50 m2
53	106915	T.F. 1-42-16	427,50 m2
54	106914	T.F. 1-42-16	427,50 m2
55	106913	T.F. 1-42-16	427,50 m2
56	106912	T.F. 1-42-16	427,50 m2
57	106911	T.F. 1-42-16	563,39 m2
58	106910	T.F. 1-42-16	549,42 m2
59	106909	T.F. 1-42-16	461,00 m2
60	106908	T.F. 1-42-16	459,82 m2
61	106908	T.F. 1-42-16	458,81 m2
62	106907	T.F. 1-42-16	457,21 m2
63	106906	T.F. 1-42-16	455,91 m2
64	106905	T.F. 1-42-16	454,61 m2
65	106904	T.F. 1-42-16	453,30 m2
66	106903	T.F. 1-42-16	451,61 m2
67	106902	T.F. 1-42-16	389,74 m2
	106901	T.F. 1-42-16	441,71 m2

AGENCIA DE RECAUDACIÓN FUEGUINA
 GERENCIA DE CATASTRO PROVINCIAL

7 NOV 2019