

**Concejo Deliberante
de la Ciudad de Ushuaia**

BLOQUE
MOVIMIENTO POPULAR FUEGUINO
Concejal Ricardo Garramuño

| | |
|--|-------------------|
| CONCEJO DELIBERANTE USHUAIA MESA DE ENTRADA LEGISLATIVA ASUNTOS INGRESADOS | |
| Fecha: | 20-9-19 Hs. 10:51 |
| Numero: | 847 Fojas: 5 |
| Expte. N° | 1048/1999 |
| Grado: | |
| Recibido: | |

“2019- Año del Centenario del Nacimiento de Eva Duarte de Perón.”

NOTA N° 46/19

Letra: B. MPF

Ushuaia, 20 de septiembre de 2019.

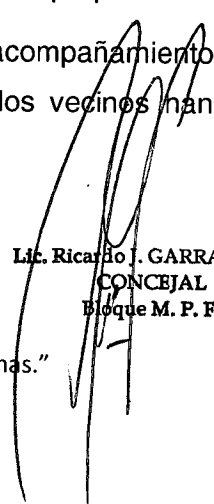
Sr. PRESIDENTE
CONCEJO DELIBERANTE DE USHUAIA
Dn. Juan Carlos PINO
S. _____ / _____ D

Me dirijo a Ud. a efectos de solicitar la incorporación del siguiente proyecto de Ordenanza, para ser incorporado al Boletín de Asuntos Entrados de la próxima Sesión Ordinaria.

Los vecinos del Barrio “Cuesta del Valle” necesitan nominar la calle proyectada en el plano que se adjunta, a efectos de poder tramitar la conexión de las casas a la red de gas natural.

Al día de la fecha no se encuentra realizada la mensura definitiva del sector, pero en la Ordenanza N° 4053 Anexo VIII, se asignó el nombre al barrio y el croquis incluido en dicho anexo incluye la calle aludida que figura con el nombre propuesto.

Por dicho motivo, es que vengo por el presente a solicitar el acompañamiento de mis pares en la reserva de nombre para dicha calle, la que los vecinos han coincidido en denominar Cuesta del Valle.


Lic. Ricardo J. GARRAMUÑO
CONCEJAL
Bloque M. P. F.

“Las Islas Malvinas, Georgias y Sándwich del Sur son y serán argentinas.”

Ushuaia, 19 de septiembre de 2019

Sr. Concejal
Lic. Ricardo Garramuño
S / D

Nos dirigimos a Ud. con el fin de solicitar se otorgue nominación "Cuesta del Valle" a la calle en la que residimos ubicada en el Barrio Cuesta del Valle.


Sobre esta calle se encuentran 16 viviendas que no están en condiciones de iniciar el trámite de conexión a la red de gas natural, por no contar la calle con un nombre que la identifique.


La denominación que proponemos es la que utilizamos los vecinos hace muchos años para ubicarnos en el barrio.

Por ello, solicitamos que se gestione la ordenanza que nos permita realizar los trámites ante la empresa Camuzzi.

Sin otro particular, quedamos a la espera de una respuesta favorable a nuestra solicitud.

Atentamente,



27.624.648



Roberto Bravo
DNI 21.980.638


Jenny Sebastian
DNI 29.770.123


refuer
Lorena Contreras
DNI 35.607.548


Zvendes
Marcelo.
25.994.875



Patricia Pilon
DNI 14.315.265



Hernandez
DNI 26.483.382

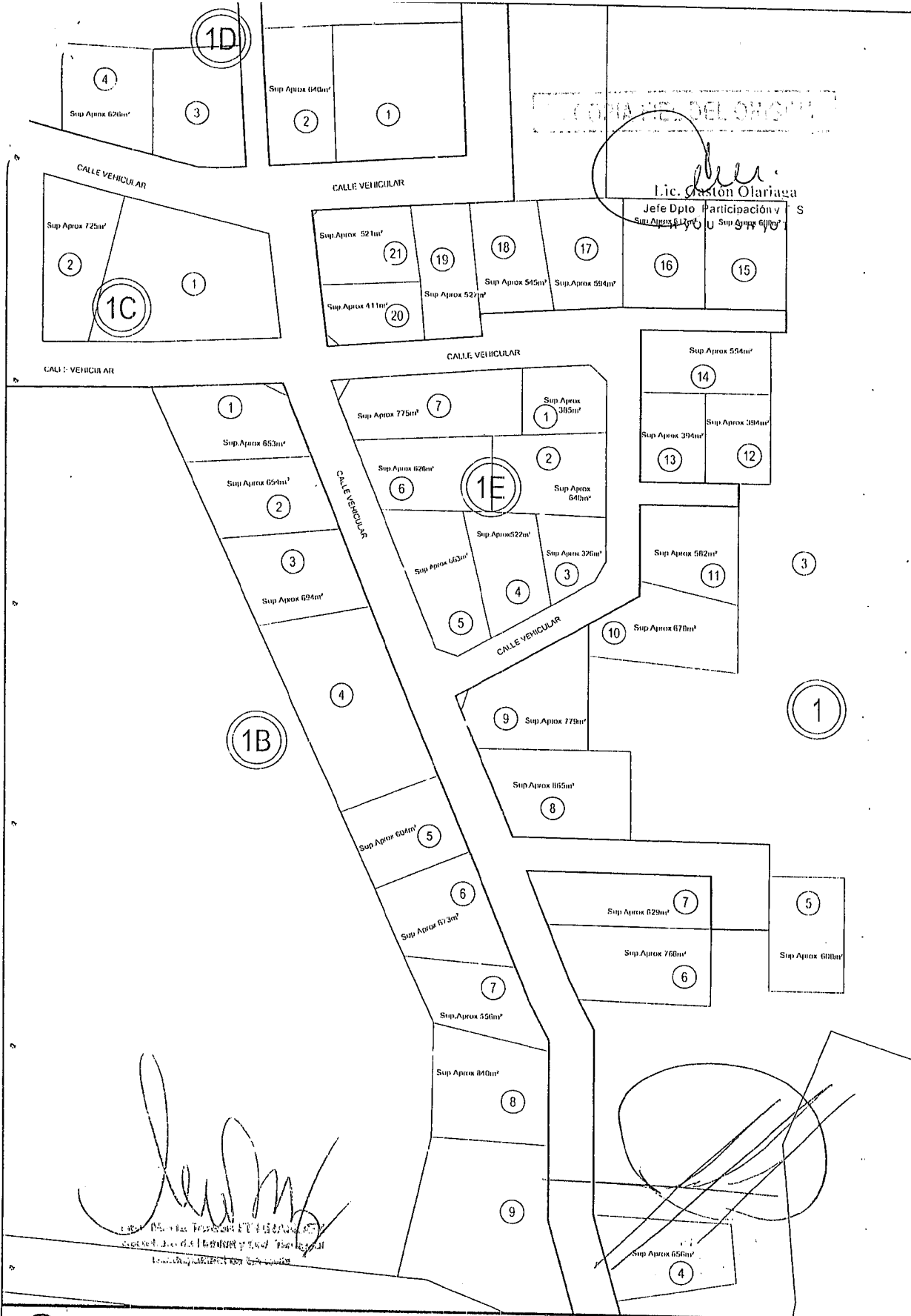

Lucía Gale
DNI 41058502


Rossini V.


Christian
DNI 21.810.718


Zamboni
DNI 24.261.345


Fernanda
DNI 28.009.078



MUNICIPALIDAD DE USHUAIA
 SECRETARÍA DE HÁBITAT Y ORDENAMIENTO TERRITORIAL
 DIRECCIÓN GENERAL DE DESARROLLO URBANO AMBIENTAL Y ORDENAMIENTO TERRITORIAL

TEMA: CUESTA DEL VALLE - Secc O - ANDORRA

| | | | |
|--------------|---------------|------------|------------|
| Proyecto: | D.U. | Dirección: | D.U. |
| Visado: | ARG. PALACIOS | Fecha: | JUNIO 2018 |
| Cartografía: | ARG. PEDETTA | Escala: | S/E. |

PLANO: ANEXO II Decreto Municipal N° 025 /2018



***Concejo Deliberante
de la Ciudad de Ushuaia***

BLOQUE
MOVIMIENTO POPULAR FUEGUINO
Concejal Ricardo Garramuño

PROYECTO DE ORDENANZA

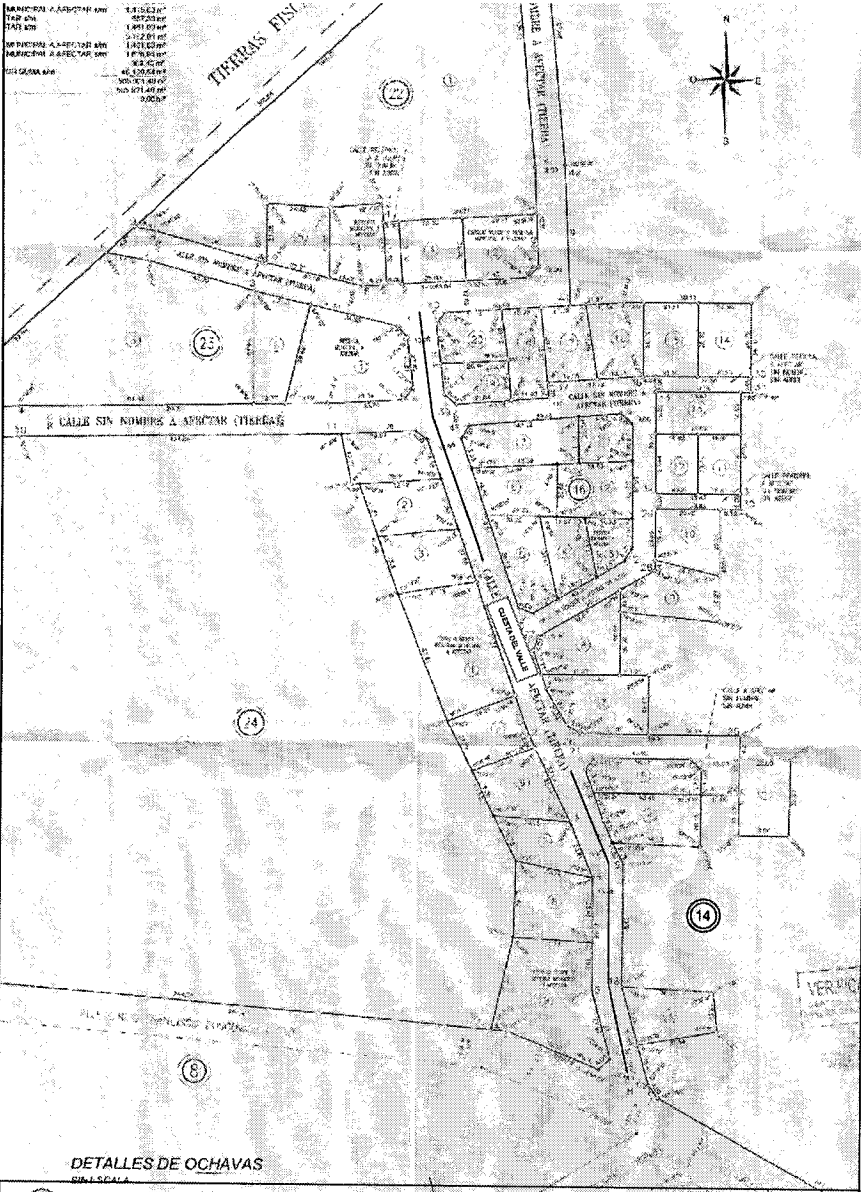
ARTÍCULO 1°. — **RESERVAR** la nominación Cuesta del Valle para la calle delimitada al Norte por el Macizo 22, al Sur por la calle Cirilo Francisco Boscovich, al Este por los Macizos 14, 16 y al Oeste por los Macizo 23 y 24 todos de la Sección O del ejido urbano de la ciudad de Ushuaia, de acuerdo al gráfico del plano de mensura de Visado municipal con fecha 23/11/2018 que como Anexo I corre agregado a la presente.

ARTÍCULO 2°. — **FACULTAR** al Departamento Ejecutivo Municipal a asignar números de puerta provisorios relativos a la denominación reservada en la presente Ordenanza, una vez que el correspondiente plano de mensura y división obtenga el visado municipal.

ARTÍCULO 3°. - La presente Ordenanza tendrá vigencia hasta el registro de la mensura definitiva, y la correspondiente incorporación de la denominación a la Ordenanza Municipal N° 1494.

ARTÍCULO 4°. - De forma

Lic. Ricardo J. GARRAMUÑO
CONCEJAL
Bloque M. P. F.



MUNICIPALIDAD DE USHUAIA

SECRETARIA DE HABITAT Y ORDENAMIENTO TERRITORIAL
DIRECCION DE ANALISIS E INFORMACION TERRITORIAL

Tema: Croquis Reserva de Nombre de Calle "Cuesta del Valle"
Macizo 14,16,22, 23 y 24 de la Sección O

Plano: ANEXO I - ORDENANZA MUNICIPAL N°

| | |
|----------------------------|---------------|
| Proyecto: | Dirección: |
| Visto: | Fecha: |
| Cartografía: Cuevas Samuel | Escala: 1:100 |