

Ushuaia 19 de Octubre de 2023


Sr Presidente

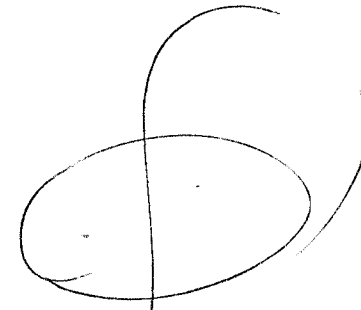
Consejo deliberante Ushuaia

Sr Juan Carlos Pino

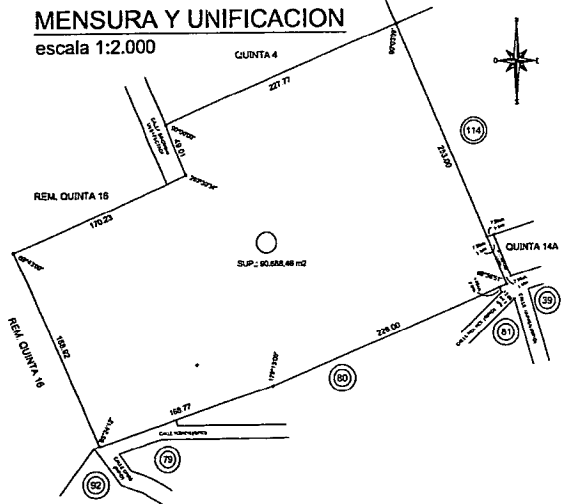
Por la presente solicito  
rectificar la nota N° 538/23, siendo la  
misma un pedido para la solicitud de  
servicios (luz, gas y cloaca/eguz) adjunto  
ubicación y nombre posible calle "Los  
Tordos"

Esperando una pronta y  
rapi da solución saludo a ud. atte.

CONCEJO DELIBERANTE USHUAIA MESA DE ENTRADA LEGISLATIVA ASUNTOS INGRESADOS	
Fecha: 23 OCT. 2023	Hs. 09:02
Numero: 546	Fojas: 4
Expe. N°	
Girado:	
Recibido:	
 Patricia PEREZ Responsable Coordinación y Despacho CONCEJO DELIBERANTE USHUAIA	

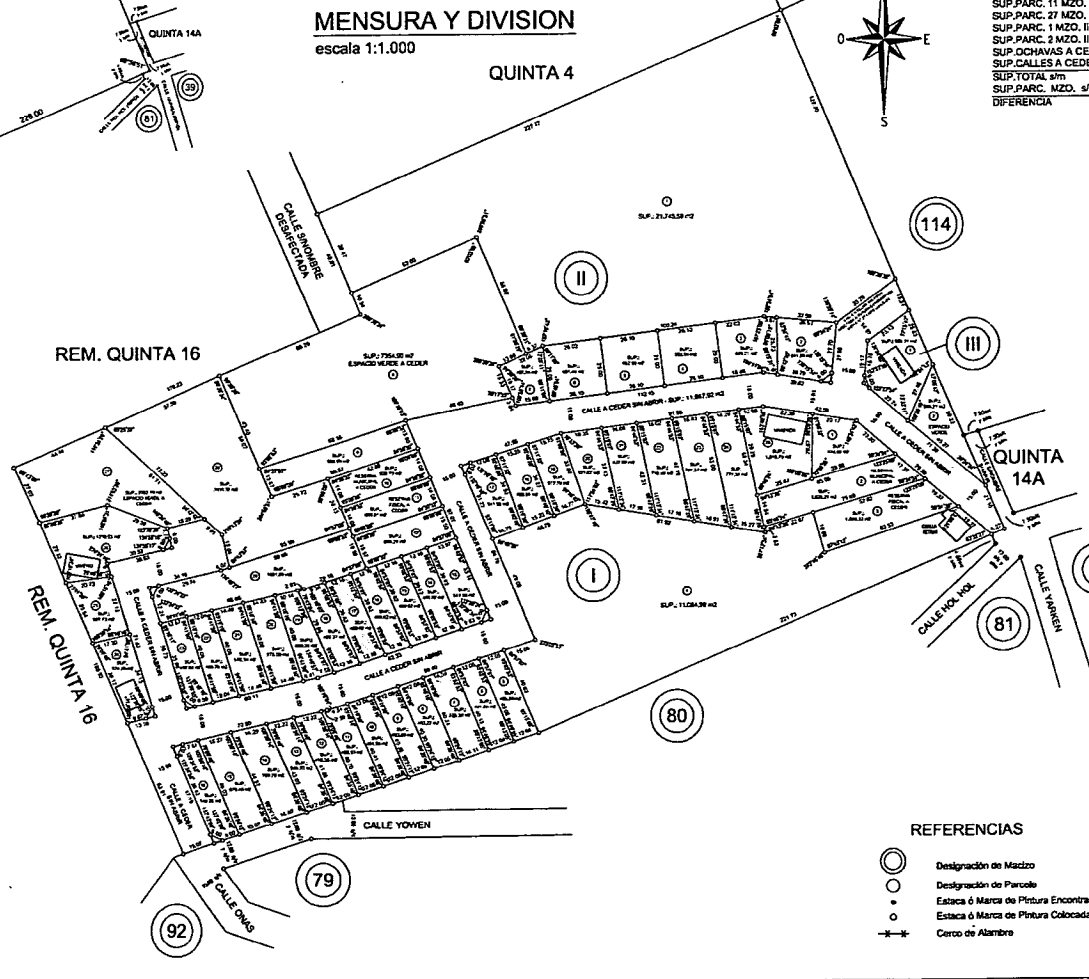
  
Moyz Héctor Alejandro  
Dni 26 131 465  
Alelee\_7@hotmail.com  
\$

**MENSURA Y UNIFICACION**  
escala 1:2.000



PLANILLA DE OCHAVAS A CEDER						
MACIZO	PARCELA	ANGULO	LADO	CHAVAS	SUP (m2)	ANGULO EXTENDID
I	16	97°31'2"	4,05	6,00	8,19	1294720"
	17	79°29'42"	4,71	6,00	10,80	1299453"
	17	84°29'20"	4,47	6,00	9,94	13241010"
II	2	89°31'08"	4,38	6,00	9,56	1331554"
	11	84°57'08"	4,44	6,00	9,83	13274234"
	23	90°41'57"	4,08	6,00	8,29	1270255"
	25	85°28'44"	4,43	6,00	9,80	13293422"
	24	85°18'10"	4,43	6,00	9,77	132499105"
36	89°56'21"	4,34	6,00	9,01	13495810"-13495810"	
III	1	124°55'49"	3,33	6,00	4,49	13292754"-13292755"

**MENSURA Y DIVISION**  
escala 1:1.000

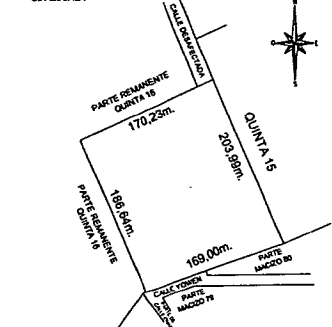


**BALANCE DE SUPERFICIES**

(UNIFICACION)  
 SUP. QUINTA 15 s/TITULO 57.684,00 m2  
 SUP. MACIZO 90 s/TITULO 33.041,30 m2  
 SUP. TOTAL (POR SUMA) s/TITULOS 90.725,30 m2  
 SUP. PARC. MZO. s/m 90.888,46 m2  
 DIFERENCIA EN MAS 163,16 m2

(DIVISION)  
 SUP. PARC. 1 y 4 "s" 26 MZO. I (POR SUMA) s/m 24.237,21 m2  
 SUP. PARC. 2 MZO. I (RESERVA MUNICIPAL A CEDER) s/m 1.020,31 m2  
 SUP. PARC. 3 MZO. I (RESERVA FISCAL A CEDER) s/m 1.020,33 m2  
 SUP. PARC. 1 "s" 7, 9, 12 "s" 26, 28 y 29 MZO. II (POR SUMA) s/m 40.490,97 m2  
 SUP. PARC. 6 MZO. II (ESPACIO VERDE A CEDER) s/m 7.354,90 m2  
 SUP. PARC. 10 MZO. II (RESERVA MUNICIPAL A CEDER) s/m 600,75 m2  
 SUP. PARC. 11 MZO. II (RESERVA FISCAL A CEDER) s/m 600,81 m2  
 SUP. PARC. 27 MZO. II (ESPACIO VERDE A CEDER) s/m 2.062,70 m2  
 SUP. PARC. 1 MZO. III s/m 928,31 m2  
 SUP. PARC. 2 MZO. III (ESPACIO VERDE A CEDER) s/m 596,21 m2  
 SUP. OCHAVAS A CEDER (POR SUMA) s/m 89,97 m2  
 SUP. CALLES A CEDER s/m 11.869,99 m2  
 SUP. TOTAL s/m 92.888,46 m2  
 SUP. PARC. MZO. s/PLANO 90.888,46 m2  
 DIFERENCIA 0,00 m2

**CROQUIS SEGUN TITULO**  
SIN ESCALA



**CROQUIS SEGUN TITULO**  
SIN ESCALA



**PROVINCIA DE TIERRA DEL FUEGO, ANTÁRTIDA E ISLAS DEL ATLÁNTICO SUR.**

NOMENCLATURA CAL. DE OPELAS  
 SECCION D  
 MACIZO I QUINTA 90 15  
 INSCRIPCIÓN DE DOMINIO  
 B-4-128 (QUINTA 15)  
 B-4-128 (MACIZO 90)  
 PARTIDAS: 028 y 9 (QTA.15)  
 028 y 9 (MACIZO 90)

DEPARTAMENTO: USHUAIA  
 CIUDAD DE USHUAIA  
 LUGAR:  
 OBLATO: MENSURA, UNIFICACION Y DIVISION  
 MEN: MACIZO 90 DE LA SECCION D Y QUINTA 15 DE LA SECCION D  
 PROPIETARIO: CESAR PADIN (Quinta 15, Sección D)  
 IVO ARKO (Macizo 90, Sección D)

NOTAS: 1- Las medidas lineales están expresadas en metros.  
 2- Los ángulos no indicados son rectos.

RESTRICCIONES: 1- Sujeto a servidumbres sobre nacimientos y corrientes de agua, petróleo y demás hidrocarburos.

FECHA DE MENSURA: OCTUBRE DE 2018

ANTECEDENTES: NOMENCLATURA S/CATASTRO  
 PLANOS: T.F. 1-19-94 (QTA.15)  
 T.F. 1-13-89 (MACIZO 90)  
 EXPEDIENTE:  
 DESG. ANT.: —

DEPARTAMENTO: USHUAIA  
 SECCION: D  
 MACIZOS:  
 PARCELAS:

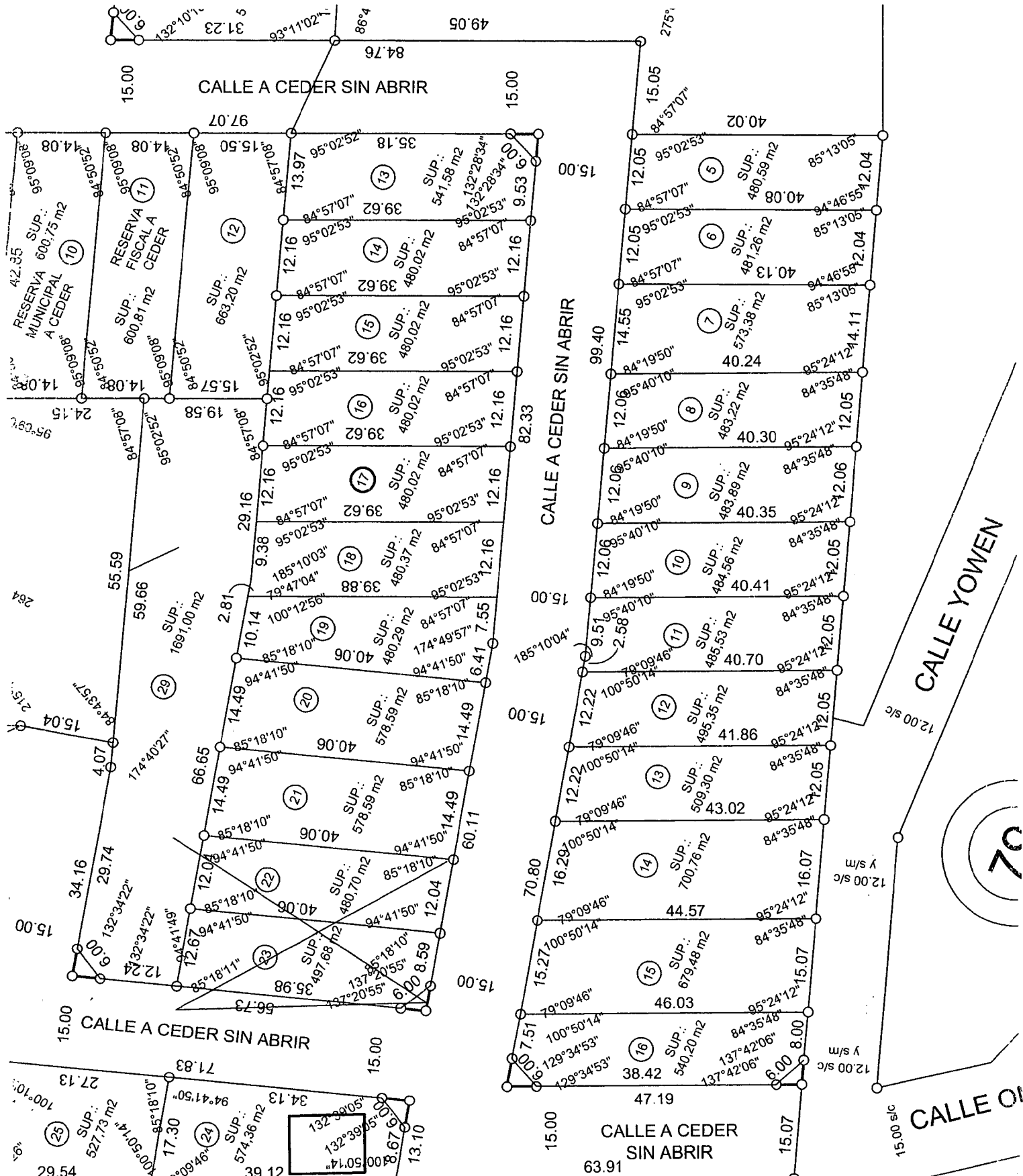
Por la presente doy mi conformidad al presente plano de mensura declarando haber recibido satisfactoriamente bajo mi custodia los mojones que se citan en este plano, cediendo a la Municipalidad de Ushuaia las superficies indicadas de Espacios Verdes, Reservas Municipales, calles y ochavas; y cediendo a favor de la Provincia de Tierra del Fuego, Antártida e Islas del Atlántico Sur las superficies indicadas de Reservas Fiscales.

CESAR PADIN  
 DNI: 12.345.678  
 BO ARKO  
 DNI: 98.765.432

PROFESIONAL RESPONSABLE  
 Agrím. JORGE ALBERTO ROLANDO  
 MAT. 123456789 - PROFESION DEL PLANEO

T.F. 1 18

- REFERENCIAS**
- Designación de Macizo
  - Designación de Parcela
  - Estaca ó Marco de Pictura Encontrada
  - Estaca ó Marco de Pictura Colocada
  - +— Cerco de Alambre



70




**POLICIA DE LA PROVINCIA DE TIERRA DEL FUEGO  
ANTARTIDA E ISLAS DEL ATLANTICO SUR  
REPUBLICA ARGENTINA**


**CERTIFICADO DE DOMICILIO N° 604/2023-C.U.1°A”.-**

En la Comisaría Primera Ushuaia, Provincia de Tierra del Fuego, Antártida e Islas del Atlántico Sur, República Argentina, el funcionario Público que suscribe **Sargento Betiana CORDOVA. CERTIFICA QUE:** Se presento el ciudadano **Hector Alejandro MOYA**, titular del D.N.I. N° **26.131.465**, de nacionalidad **Argentina**, nacido el **24/10/1977**, de **45** años de edad, de estado civil **soltero**, de ocupación-profesión **Empleado**, Telefono N° **2901-518710**, quien se domicilia en calle **Seccion “D” Macizo 2 Parcela 17**, de esta ciudad. Se expide el siguiente certificado a pedido del interesado para ser presentado ante las autoridades:

**“CAMUZZI GAS”.-**

**COMISARIA PRIMERA USHUAIA: 22/09/2023.-**



  
Sargento CORDOVA Betiana  
Policia Provincial